

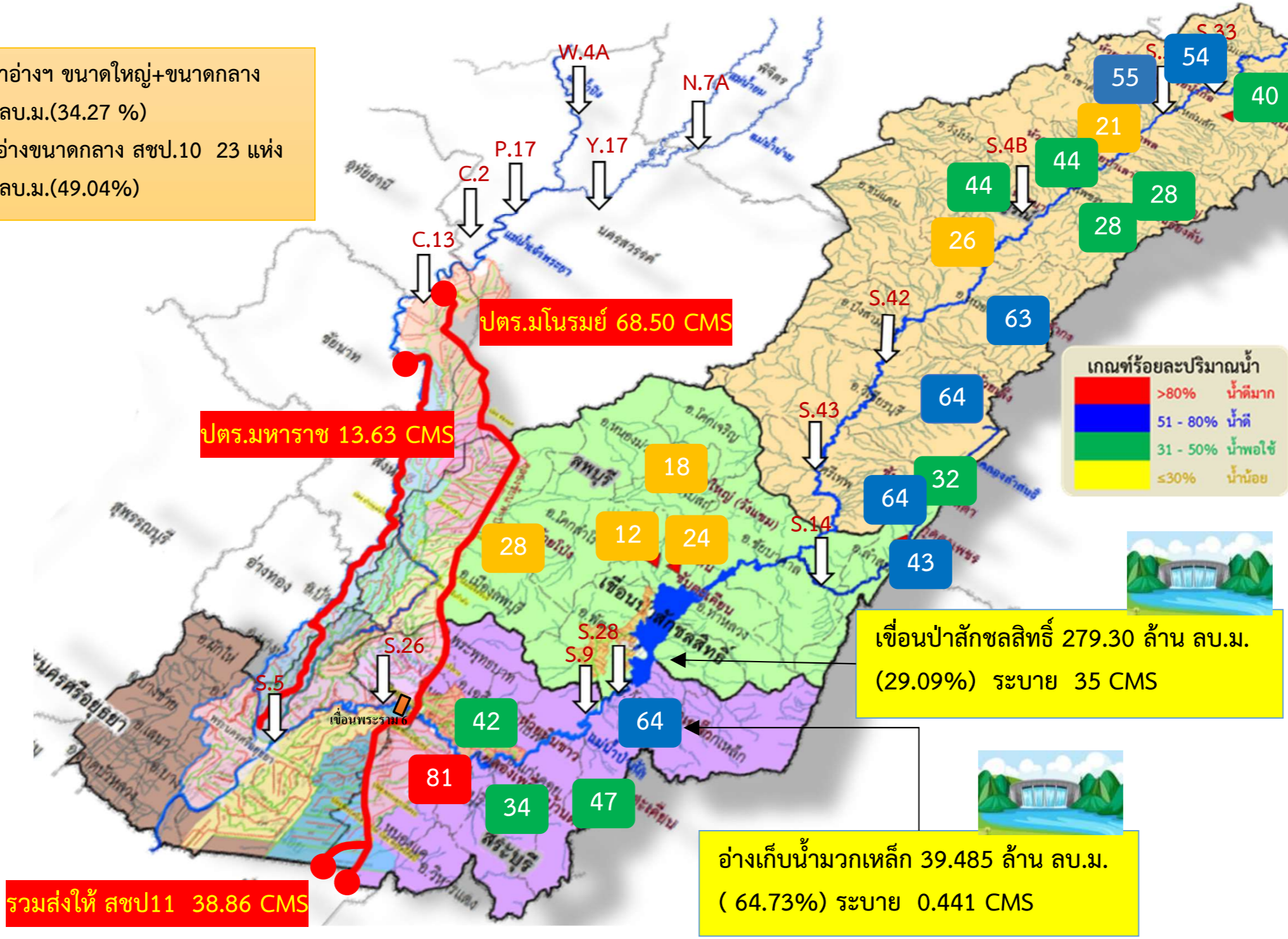


สถานการณ์น้ำเขตพื้นที่รับผิดชอบ สำนักงานชลประทานที่ 10

ข้อมูล ณ วันที่ 1 เมษายน 2567



รวมปริมาณน้ำอ่างฯ ขนาดใหญ่+ขนาดกลาง
444.38 ล้าน ลบ.ม.(34.27 %)
ปริมาณน้ำในอ่างขนาดกลาง สขป.10 23 แห่ง
165.08 ล้าน ลบ.ม.(49.04%)



ปริมาณน้ำฝน		
อ.วังโป่ง	0.5	มม.
อ.หล่มสัก	0.1	มม.
จังหวัดเพชรบูรณ์		

ปริมาณน้ำฝน		
จังหวัดลพบุรี		

ปริมาณน้ำฝน		
จังหวัดสระบุรี		

ปริมาณน้ำฝน		
พระนครศรีอยุธยา		

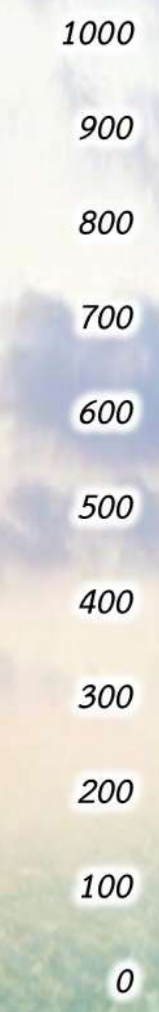
สถานการณ์เขื่อนป่าสัก

สถานการณ์น้ำในอ่างเก็บน้ำขนาดใหญ่
ในเขตสำนักงานชลประทานที่ 10

ประจำวัน 1 เมษายน 2567



ปริมาณน้ำ
(ล้าน ลบ.ม.)



ปริมาณน้ำใช้การ
ล้าน ลบ.ม.
276.30
28.78%

ระบายวันนี้
3.03

- เกณฑ์ปริมาณน้ำในอ่าง (ฤดูฝน)
- ปริมาณน้ำ < 30% อยู่ในเกณฑ์น้ำน้อย
- ปริมาณน้ำ 31-50% อยู่ในเกณฑ์น้ำพอใช้
- ปริมาณน้ำ 51-80% อยู่ในเกณฑ์น้ำดี
- ปริมาณน้ำ > 80% อยู่ในเกณฑ์น้ำมาก

ส่วนบริหารจัดการน้ำ สำนักงานชลประทานที่ 10

รายงานสถานการณ์น้ำอ่างเก็บน้ำเขื่อนป่าสักชลสิทธิ์
โครงการส่งน้ำและบำรุงรักษาป่าสักชลสิทธิ์ สำนักงานชลประทานที่ 10
ประจำวัน 31 มีนาคม 2567

รายการคำนวณ	หน่วย	เวลา			
		30 มีนาคม 2567	2567		
ระดับน้ำในอ่างฯ	ม.รทก.	06.00	06.00		
ระดับน้ำท้ายอ่างฯ	ม.รทก.	+37.94	+37.97		
ปริมาณน้ำในอ่างฯ	ล้าน ลบ.ม.	+17.53	+17.54		
คิดเป็นเปอร์เซ็นต์เทียบกับระดับเก็บกักสูงสุด (๙๖๐ ล้าน ลบ.ม.)	%	282.38	284.69		
ปริมาณน้ำไหลลงอ่าง (Inflow)	ลบ.ม./วินาที	29.41	29.66		
	ล้าน ลบ.ม. /วัน	13.612	13.598		
ปริมาณฝน	(มม.)	1.176	1.175		
ปริมาณฝน สะสม	(มม.)	0.00	0.00		
ปริมาณการระบายรวม (Outflow)	ลบ.ม./วินาที	0.00	0.00		
	ล้าน ลบ.ม. /วัน	-	-		
Rule Curve		ค่าเกณฑ์	ค่าเกณฑ์		
๑.Upper Rule Curve (URC)	ล้าน ลบ.ม.	35.047	35.004		
๒.Lower Rule Curve (LRC)	ล้าน ลบ.ม.	3.028	3.024		
		ค่าเกณฑ์	ค่าเกณฑ์		
	ล้าน ลบ.ม.	384.49	-102.11	387.37	-102.68
	ล้าน ลบ.ม.	156.78	125.61	159.73	124.96

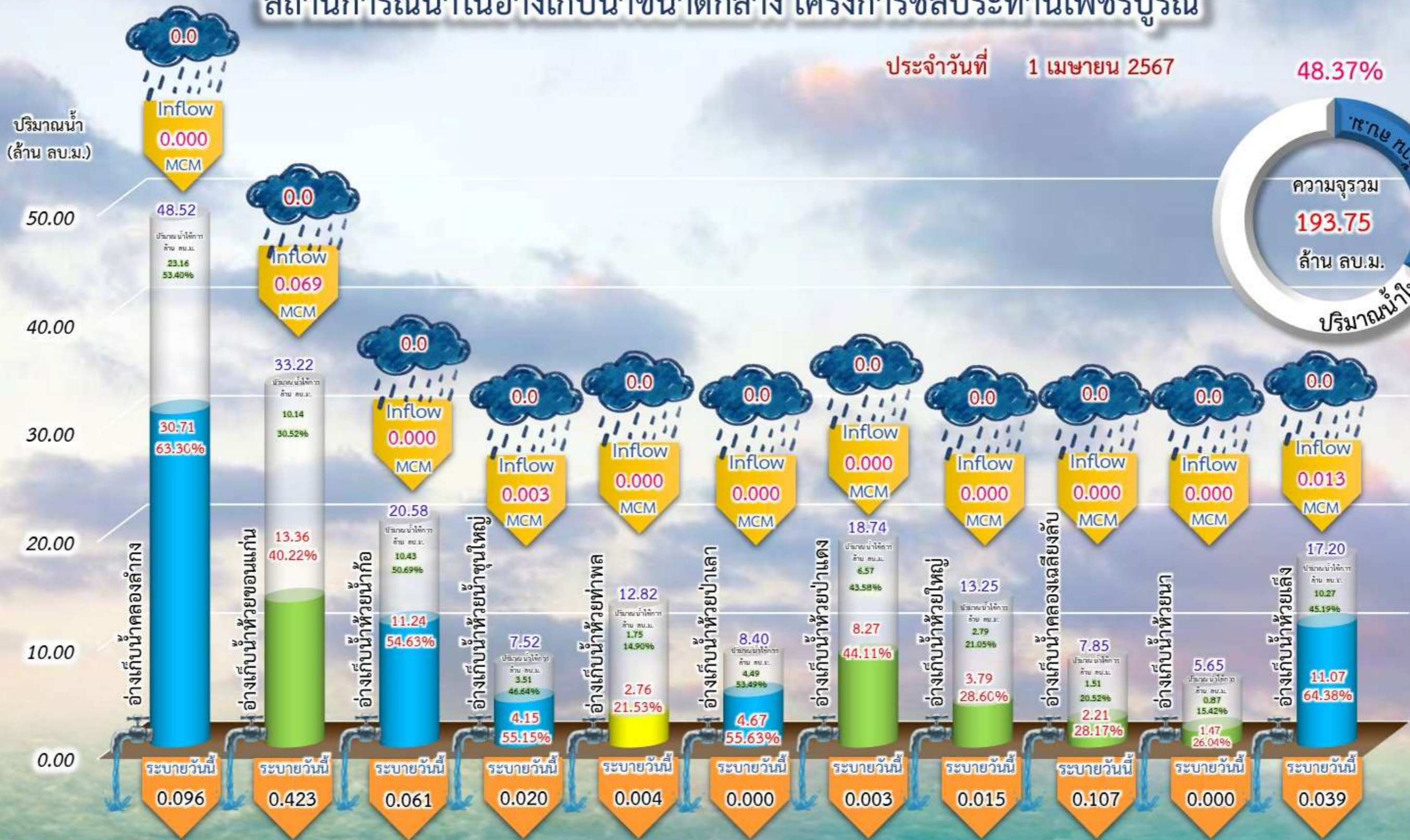


สถานการณ์อ่างขนาดกลางจังหวัดเพชรบูรณ์

สถานการณ์น้ำในอ่างเก็บน้ำขนาดกลาง โครงการชลประทานเพชรบูรณ์

ประจำวันที่ 1 เมษายน 2567

48.37%



เกณฑ์ปริมาณน้ำในอ่าง (ฤดูฝน)

ปริมาณน้ำ < 30% อยู่ในเกณฑ์น้ำน้อย

ปริมาณน้ำ 31-50% อยู่ในเกณฑ์น้ำพอใช้

ปริมาณน้ำ 51-80% อยู่ในเกณฑ์น้ำดี

ปริมาณน้ำ > 80% อยู่ในเกณฑ์น้ำดีมาก

ส่วนบริหารจัดการน้ำ สำนักงานชลประทานที่ 10

สถานการณ์อ่างขนาดกลางจังหวัดลพบุรี

สถานการณ์น้ำในอ่างเก็บน้ำขนาดกลาง โครงการชลประทานลพบุรี

ประจำวันที่ 1 เมษายน 2567

34.60%



ปริมาณน้ำ (ล้าน ลบ.ม.)

50

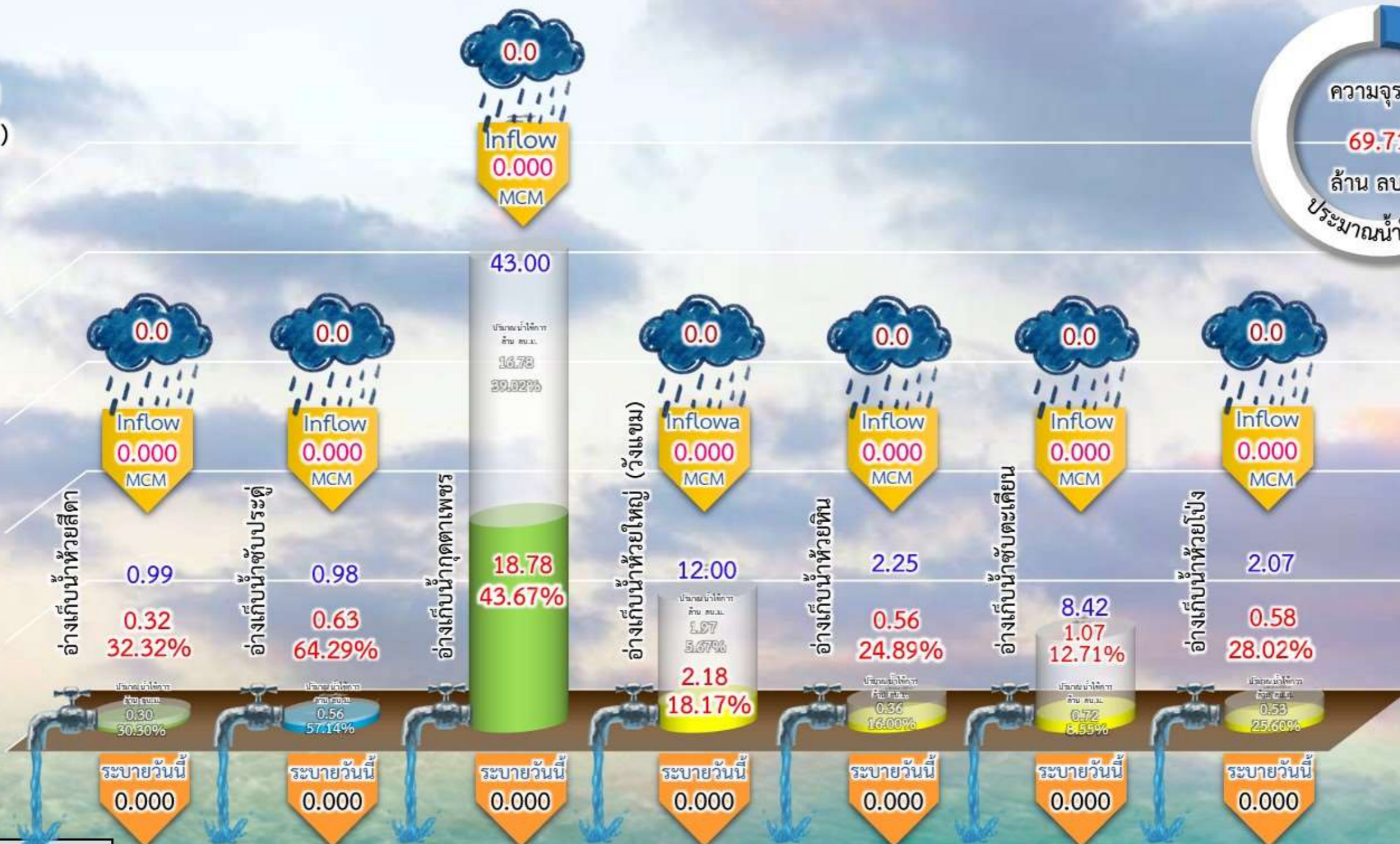
40

30

20

10

0



เกณฑ์ปริมาณน้ำในอ่าง (ฤดูฝน)

- ปริมาณน้ำ < 30% อยู่ในเกณฑ์น้ำน้อย
- ปริมาณน้ำ 31-50% อยู่ในเกณฑ์น้ำพอใช้
- ปริมาณน้ำ > 80% อยู่ในเกณฑ์น้ำมาก
- ปริมาณน้ำ > 80% อยู่ในเกณฑ์น้ำมาก

ส่วนบริหารจัดการน้ำ สำนักงานชลประทานที่ 10

สถานการณ์อ่างขนาดกลางจังหวัดสระบุรี

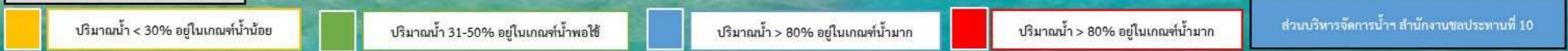
สถานการณ์น้ำในอ่างเก็บน้ำขนาดกลาง โครงการชลประทานสระบุรี

ประจำวันที่ 1 เมษายน 2567

64.57%



เกณฑ์ปริมาณน้ำในอ่าง (ฤดูฝน)





การสร้างความเข้มแข็งด้านการบริหารจัดการน้ำ ของชุมชน/องค์กรผู้ใช้น้ำ และสร้างการรับรู้ประชาสัมพันธ์ ตาม 9 มาตรการรองรับฤดูแล้ง ปี2566/67

สรุปรายงานการสร้างความเข้มแข็งด้านการบริหารจัดการน้ำของชุมชน/องค์กรผู้ใช้น้ำ และสร้างการรับรู้ประชาสัมพันธ์
ตาม 9 มาตรการรองรับฤดูแล้ง ปี2566/67

โครงการส่งน้ำ/ โครงการชลประทาน	ผลการดำเนินงาน				หมายเหตุ
	1 พฤศจิกายน 2566 - ปัจจุบัน				
	ประชาสัมพันธ์สถานการณ น้ำและการเพาะปลูกข้าว (ครั้ง)	ประชาสัมพันธ์ฯ (จำนวนผู้เข้าร่วม)	สร้างความเข้มแข็งด้าน การบริหารจัดการน้ำ (ครั้ง)	สร้างความเข้มแข็งด้าน การบริหารจัดการน้ำ (จำนวนผู้เข้าร่วม)	
มโนรมย์	20	1525			
ช่องแค	8	732	17	931	
โคกกะเทียม	20	821			
เริงราง	16	328			
มหาราช	9	296			
คลองเพรียวฯ	35	805	1	24	
ป่าสักใต้	15	486			
นครหลวง	14	297			
บางบาล	14	432			
ป่าสักชลสิทธิ์	28	835			
ลพบุรี	14	637			
สระบุรี	11	440			
พระนครศรีอยุธยา	34	266			
เพชรบูรณ์	22	934			
รวม	260	8,834	18	955	



การสร้างความเข้มแข็งด้านการบริหารจัดการน้ำ ของชุมชน/องค์กรผู้ใช้น้ำ และสร้างการรับรู้ประชาสัมพันธุ์ ตาม 9 มาตรการรองรับฤดูแล้ง ปี2566/67

