

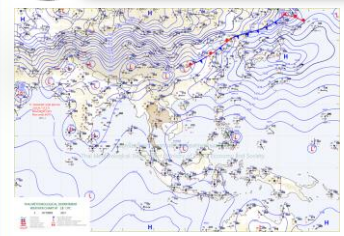
รายงานสถานการณ์น้ำฉบับผู้บริหาร

ศูนย์ปฏิบัติการน้ำอัจฉริยะ โทร. 02 669 2560 E-mail : wmsc.1460@gmail.com



วันจันทร์ที่ 4 ตุลาคม 2564

สภาพภูมิอากาศ และปริมาณฝน (วันที่ 4 ต.ค.64 เวลา 06.00 น.)



ลำดับที่	อำเภอ	จังหวัด	ปริมาณฝนสะสม (มม.)
1	เมืองพิจิตร	พิจิตร	97.5
2	เมืองราชบุรี	ราชบุรี	90.5
3	ด่านช้าง	สุพรรณบุรี	76.0
4	เมืองประจวบคีรีขันธ์	ประจวบคีรีขันธ์	71.5
5	ทองผาภูมิ	กาญจนบุรี	68.8

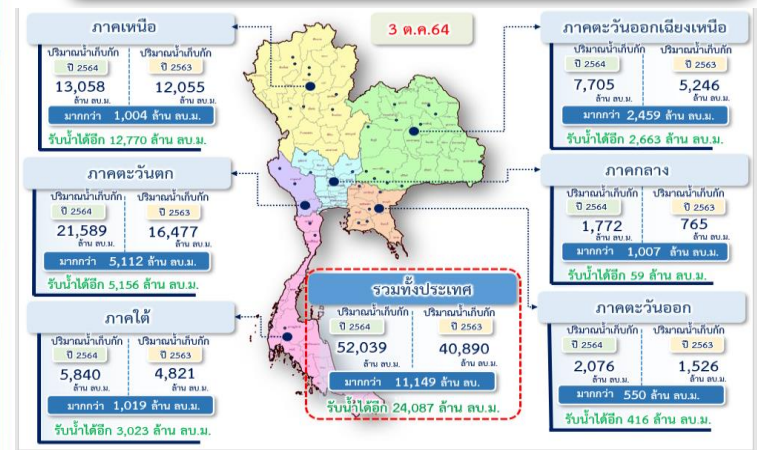
หมายเหตุ แหล่งที่มาสำนักงานทรัพยากรน้ำแห่งชาติ (สทนช.)

มรสุมตะวันออกเฉียงใต้กำลังอ่อนยังคงพัดปกคลุมทะเลอันดามัน ประเทศไทย และอ่าวไทย ลักษณะเช่นนี้ทำให้บริเวณดังกล่าวยังคงมีฝนฟ้าคะนองเกิดขึ้นในระยะนี้

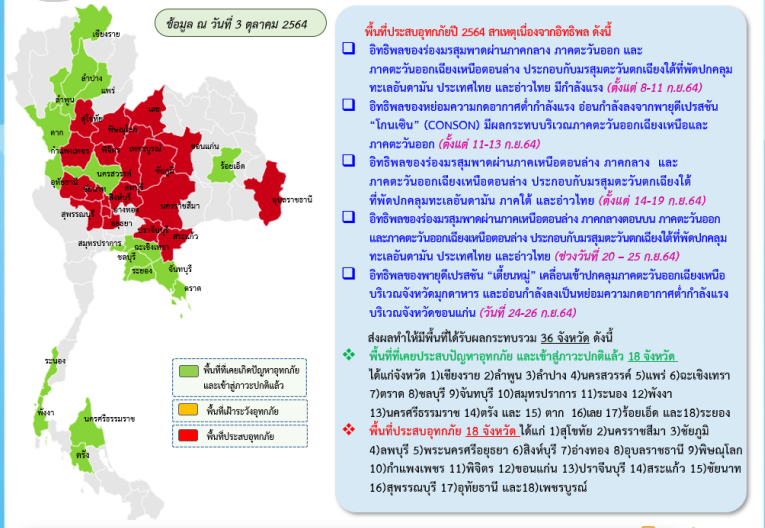
สถานการณ์น้ำท่า สถานีหลักกรมชลประทาน (ข้อมูล ณ วันที่ 4 ต.ค.64)

สถานี	ที่ตั้ง	เวลา	ระดับตลิ่ง (เมตร)	ความจุ (ลบ.ม./วินาที)	ระดับน้ำ (เมตร)	ปริมาณน้ำ (ลบ.ม./วินาที)	(+)/สูง/(-)ต่ำกว่าตลิ่ง (เมตร)
S.3	แม่น้ำป่าสัก อ.พหลมณี จ.เพชรบูรณ์	6.00 น.	8.30	85.00	5.69	24.16	-2.61
S.4B	แม่น้ำป่าสัก อ.เมืองเพชรบูรณ์ จ.เพชรบูรณ์	6.00 น.	9.20	190.00	8.96	165.00	-0.24
S.42	แม่น้ำป่าสัก อ.วิเชียรบุรี จ.เพชรบูรณ์	6.00 น.	11.00	279.10	11.48	315.30	0.48
E.23	บ้านค่าย อ.เมืองชัยภูมิ จ.ชัยภูมิ	5.00 น.	9.00	265.00	9.34	370.48	0.34
E.85	บ้านโนนหิน อ.ชุมแพ จ.ขอนแก่น	5.00 น.	5.26	25.00	5.16	22.23	-0.10
E.29A	บ้านนาแก อ.อุทระรัง จ.เลย	5.00 น.	9.00	167.00	3.88	28.59	-5.12
E.5	บ้านโนนเปลือย อ.บ้านเขว้า จ.ชัยภูมิ	5.00 น.	11.50	186.10	11.03	387.87	-0.47
M.173	บ้านโนนสะอาด อ.โชคชัย จ.นครราชสีมา	6.00 น.	6.60	70.00	6.90	130.00	0.30
M.184	บ้านซิม อ.พิมาย จ.นครราชสีมา	6.00 น.	5.00	100.00	5.88	156.40	0.88
S.5	สะพานประดิษฐ์ฯ อ.พระนครศรีอยุธยา จ.พระนครศรีอยุธยา	6.00 น.	4.70	1400.00	4.29	-	-0.41
S.26	ท้ายเขื่อนพระรามหก อ.ท่าเรือ จ.พระนครศรีอยุธยา	6.00 น.	8.00	800.00	9.30	934.00	1.30
C36	บ้านบางหลวงโตด อ.บางบาล จ.พระนครศรีอยุธยา	6.00 น.	4.00	420.00	6.43	913.00	2.43
C37	บ้านบางบาล อ.บางบาล จ.พระนครศรีอยุธยา	6.00 น.	3.80	148.00	5.08	323.00	1.28
Kgt.3	อ.กบินทร์บุรี อ.กบินทร์บุรี จ.ปราจีนบุรี	6.00 น.	8.79	543.00	8.77	541.70	-0.02

ปริมาณน้ำ เก็บกัก อ่างเก็บน้ำขนาดใหญ่และขนาดกลาง (ข้อมูล ณ วันที่ 3 ต.ค.64)



สรุปพื้นที่ประสบอุทกภัย กรมชลประทาน (ข้อมูล ณ วันที่ 3 ต.ค.64)



สถานการณ์น้ำ 4 เขื่อนหลักกลุ่มเจ้าพระยา (ข้อมูล ณ วันที่ 4 ต.ค.64)

สภาพน้ำในอ่างเก็บน้ำ ภูมิพล สิริกิติ์ แควน้อยฯ และป่าสักฯ วันที่ 4 ตุลาคม 2564

อ่างเก็บน้ำ	ปริมาณน้ำในอ่าง		ปริมาณน้ำใช้การได้		ปริมาณน้ำไหลลงอ่าง		ปริมาณน้ำระบาย		รับน้ำได้อีก
	ปริมาณน้ำ	% ความจุ	ปริมาณน้ำ	% ใช้การ	วันนี้	เมื่อวาน	วันนี้	เมื่อวาน	
ภูมิพล	6,800	51	3,000	31	54.96	65.69	0.50	0.50	6,662
สิริกิติ์	4,224	44	1,374	21	20.75	19.01	0.00	0.00	5,286
ภูมิพล+สิริกิติ์	11,025	48	4,375	27	75.71	84.70	0.50	0.50	11,947
แควน้อยฯ	884	94	841	94	18.29	21.24	14.18	11.38	55
ป่าสักชลสิทธิ์	981	102	978	102	77.11	82.93	97.91	98.81	(21)
รวมทั้งหมด	12,890	52	6,194	34	171.11	188.87	112.60	110.68	11,981

*หมายเหตุ: () คือ เก็บความจุเก็บกักปกติ (หน่วย : ล้าน ลบ.ม.)

กิจกรรมและการให้ความช่วยเหลือของกรมชลประทาน

โครงการชลประทานขอนแก่น ร่วมกับส่วนเครื่องจักรกล สำนักงานชลประทานที่ 6 นำรถบรรทุกน้ำ ขนาด 6,000 ลิตร จำนวน 2 คัน ส่งน้ำประปาให้กับโรงพยาบาลบ้านไผ่แห่งที่ 1 และแห่งที่ 2 เนื่องจากน้ำในแม่น้ำชีได้ล้นตลิ่งเอ่อล้นเข้าท่วมอ่างเก็บน้ำแก่งละว้า จังหวัดขอนแก่น ทำให้ปริมาณน้ำในอ่างฯ สูงขึ้นจนล้นเข้าท่วมบริเวณโรงสูบน้ำดิบของการประปาส่วนภูมิภาคสาขาอำเภอบ้านไผ่ จึงทำให้การประปาฯ ไม่สามารถผลิตน้ำประปาส่งให้ประชาชนในเขตเทศบาลบ้านไผ่ได้

สถานการณ์น้ำในลุ่มน้ำเจ้าพระยา (ข้อมูล ณ วันที่ 4 ต.ค.64)

แม่น้ำปิง สถานี P.17 อ.บรรพตพิสัย จ.นครสวรรค์ ปริมาณน้ำไหลผ่าน 695 ลบ.ม./วินาที (เมื่อวาน 757 ลบ.ม./วินาที) ระดับน้ำ+36.66 ม.รทก. ต่ำกว่าตลิ่ง 2.98 ม.

แม่น้ำท่าจีน สถานี N.67 อ.ชุมแสง จ.นครสวรรค์ ปริมาณน้ำไหลผ่าน 1,298 ลบ.ม./วินาที (เมื่อวาน 1,288 ลบ.ม./วินาที) ระดับน้ำ+27.21 ม.รทก. ต่ำกว่าตลิ่ง 1.09 ม.

แม่น้ำเจ้าพระยา สถานี C.2 อ.เมือง จ.นครสวรรค์ ปริมาณน้ำไหลผ่าน 2,661 ลบ.ม./วินาที (เมื่อวาน 2,631 ลบ.ม./วินาที) ระดับน้ำ+24.36 ม.รทก. ต่ำกว่าตลิ่ง 1.84 ม.

เขื่อนเจ้าพระยา สถานี C.13 อ.สรรพยา จ.ชัยนาท ปริมาณน้ำไหลผ่าน 2,771 ลบ.ม./วินาที (เมื่อวาน 2,784 ลบ.ม./วินาที) ระดับน้ำเหนือเขื่อน +17.12 ม.รทก. ระดับน้ำท้ายเขื่อน 16.18 ม.รทก.

แม่น้ำป่าสัก ระบายท้ายเขื่อนพระรามหก 762.47 ลบ.ม./วินาที (เมื่อวาน 762.19 ลบ.ม./วินาที)

C.29A อ.บางไทร จ.พระนครศรีอยุธยา ปริมาณน้ำไหลผ่านเฉลี่ย 3,091 ลบ.ม./วินาที (เมื่อวาน 3,052 ลบ.ม./วินาที)

