



# สถานการณ์และการบริหารจัดการน้ำ ฤดูแล้ง ปี 2566/67

ศูนย์ปฏิบัติการน้ำอัจฉริยะ (SWOC) กรมชลประทาน

วันที่ 15 มีนาคม 2567



# สถานการณ์ฝน และสภาพภูมิอากาศ





# ปริมาณฝนสะสม (1 ม.ค. - 10 มี.ค. 2567)

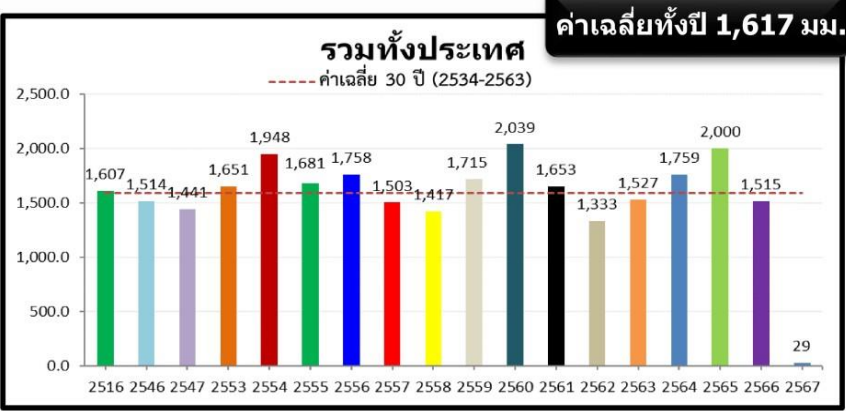
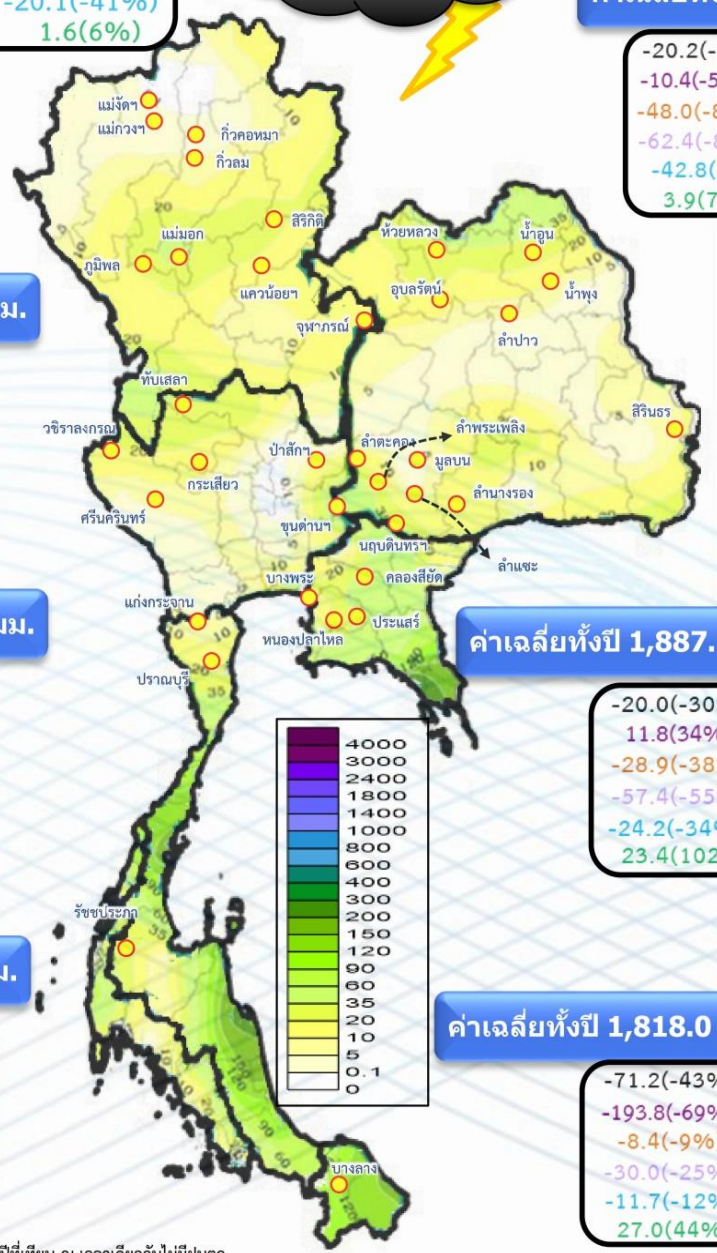
ฝนสะสมต่ำกว่าค่าปกติ **- 51 %**

-31.3(-51%)  
-40.4(-58%)  
-30.8(-51%)  
-36.6(-56%)  
-20.1(-41%)  
1.6(6%)

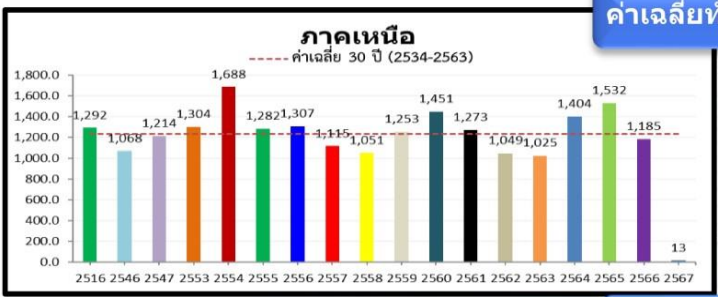
ค่าเฉลี่ยทั้งปี 1,420.8 มม.



**หมายเหตุ**  
ตัวเลขสีดำ คือ ปริมาณฝนปี 67 เทียบกับค่าเฉลี่ย 30 ปี (2534-2563) หน่วย มม.  
ตัวเลขสีม่วง คือ ปริมาณฝนปี 67 เทียบ ปี 66 (ณ วันเดียวกัน) หน่วย มม.  
ตัวเลขสีส้ม คือ ปริมาณฝนปี 67 เทียบ ปี 53 (ณ วันเดียวกัน) หน่วย มม.  
ตัวเลขสีม่วงอ่อน คือ ปริมาณฝนปี 67 เทียบ ปี 47 (ณ วันเดียวกัน) หน่วย มม.  
ตัวเลขสีฟ้า คือ ปริมาณฝนปี 67 เทียบ ปี 46 (ณ วันเดียวกัน) หน่วย มม.  
ตัวเลขสีเขียว คือ ปริมาณฝนปี 67 เทียบ ปี 16 (ณ วันเดียวกัน) หน่วย มม.

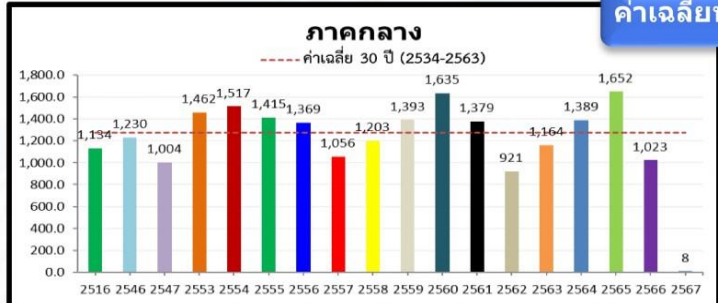


ค่าเฉลี่ยทั้งปี 1,253.8 มม.



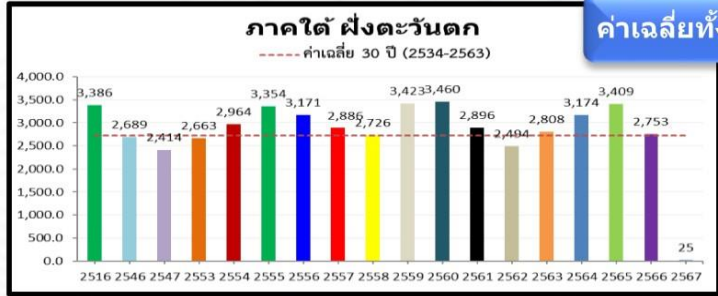
-13.2(-50%)  
-3.4(-20%)  
-15.3(-53%)  
-7.1(-35%)  
-11.5(-46%)  
-26.0(-66%)

ค่าเฉลี่ยทั้งปี 1,291.7 มม.



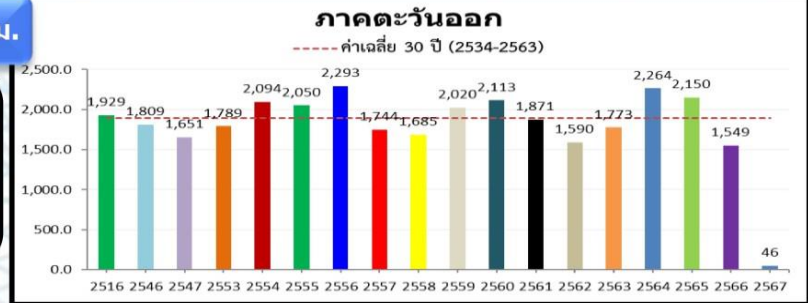
-22.4(-74%)  
-16.1(-67%)  
-38.3(-83%)  
-57.0(-88%)  
-21.0(-72%)  
1.9(30%)

ค่าเฉลี่ยทั้งปี 2,833.5 มม.

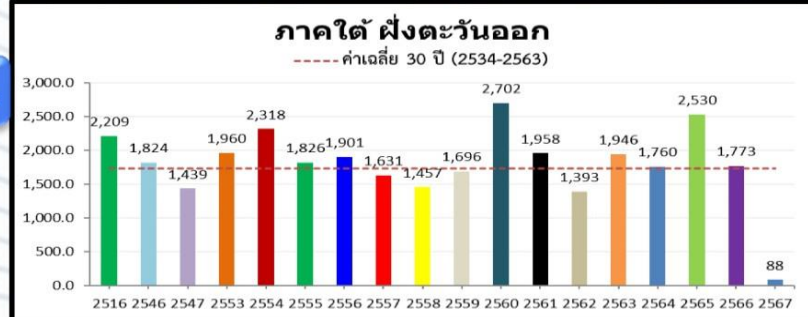


-77.1(-75%)  
-75.5(-75%)  
-66.7(-73%)  
-30.7(-55%)  
-7.4(-23%)  
-15.6(-39%)

ค่าเฉลี่ยทั้งปี 1,818.0 มม.

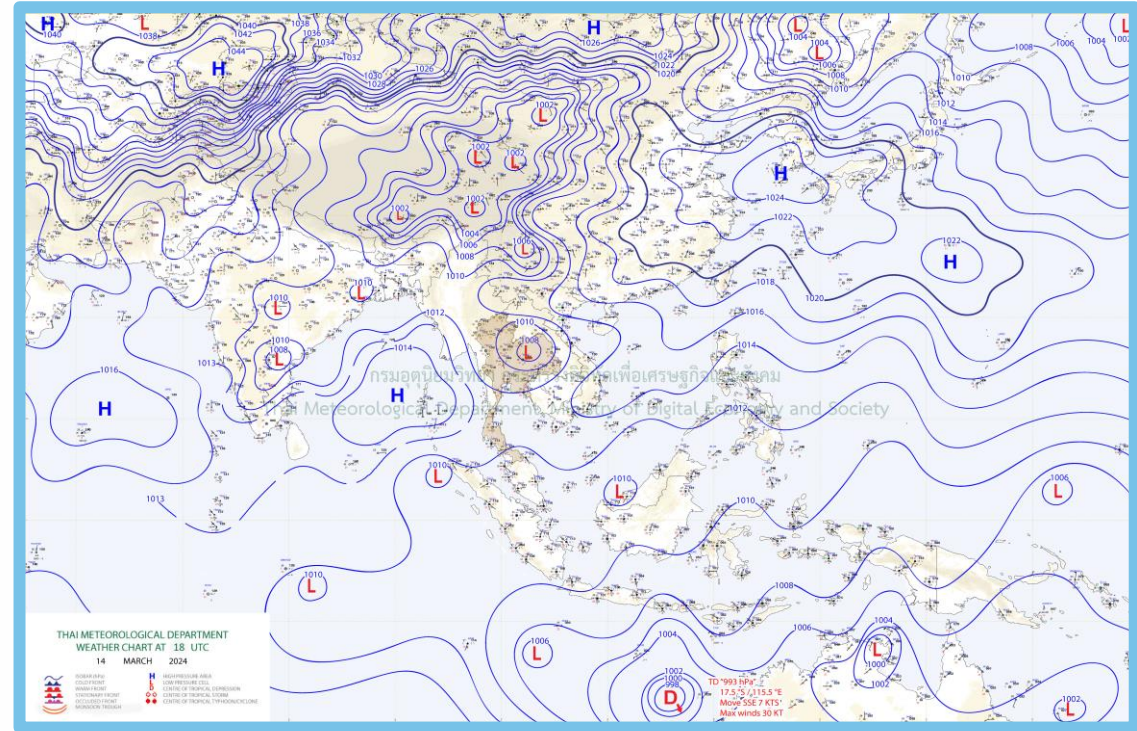
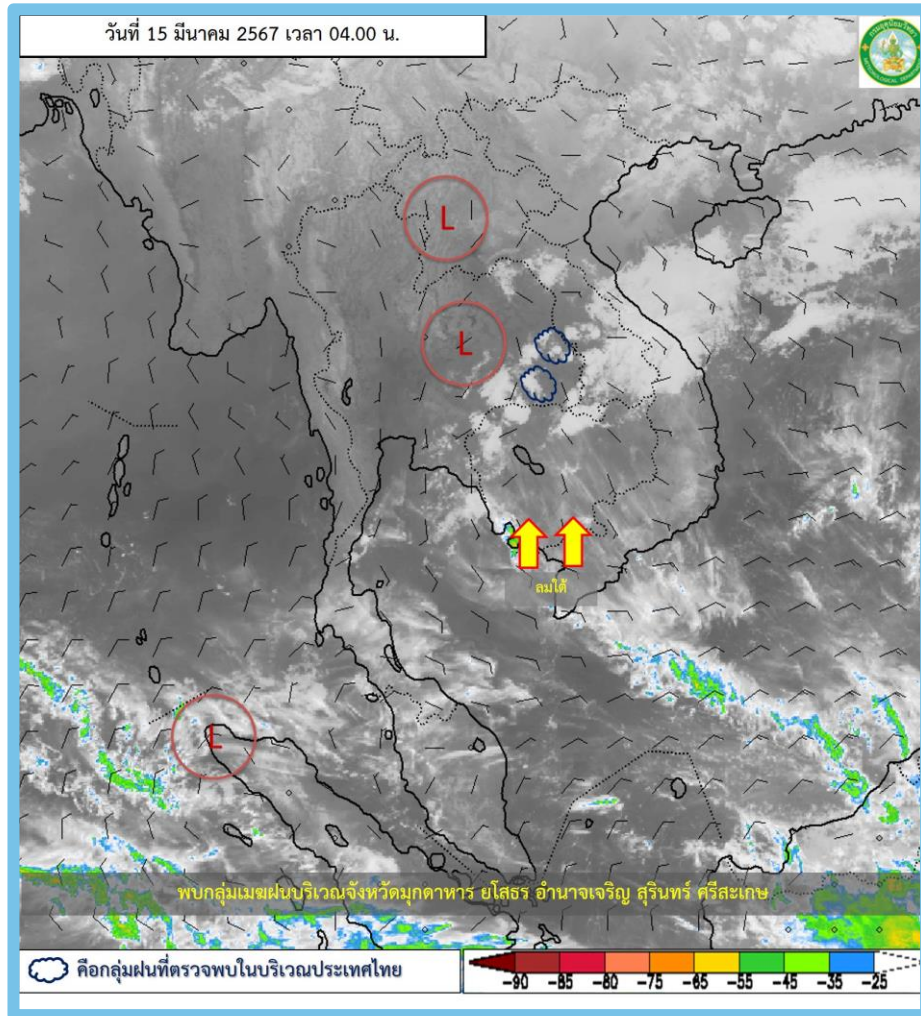


-20.0(-30%)  
11.8(34%)  
-28.9(-38%)  
-57.4(-55%)  
-24.2(-34%)  
23.4(102%)



-71.2(-43%)  
-193.8(-69%)  
-8.4(-9%)  
-30.0(-25%)  
-11.7(-12%)  
27.0(44%)

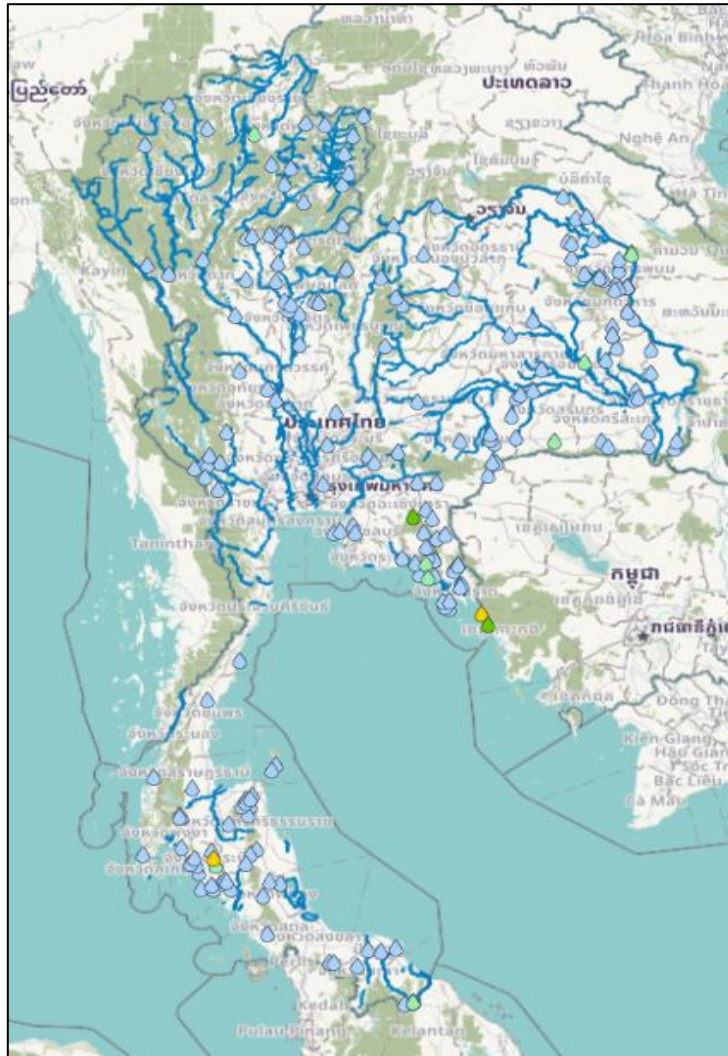





### พยากรณ์อากาศ 24 ชั่วโมงข้างหน้า

ความกดอากาศต่ำเนื่องจากความร้อนปกคลุมประเทศไทยตอนบน **ลักษณะเช่นนี้** ทำให้บริเวณดังกล่าวมีอากาศร้อนกับมีฟ้าหลัวในตอนกลางวัน โดยมีอากาศร้อนจัดบริเวณภาคเหนือและภาคกลาง ในขณะที่มีลมใต้และลมตะวันออกเฉียงใต้พัดนำความชื้นจากอ่าวไทยและทะเลจีนใต้เข้ามาปกคลุมภาคตะวันออกเฉียงเหนือ และภาคตะวันออก **ลักษณะเช่นนี้ทำให้** บริเวณดังกล่าวยังคงมีฝนฟ้าคะนองบางแห่ง สำหรับลมตะวันออกเฉียงใต้พัดปกคลุมอ่าวไทย ภาคใต้ และทะเลอันดามัน **ทำให้ภาคใต้มีฝนฟ้าคะนองบางแห่ง**





| สถานี   | ตำบล อำเภอ จังหวัด                       | เวลา     | ฝนสะสม (มม.) |
|---|--|----------|--------------|
| บ้านควนหวายแดง  | ต.พรตึนนา อ.คลองท่อม จ.กระบี่            | 05:00 น. | 48.5         |
| อบต.ไม้รูด  | ต.ไม้รูด อ.คลองใหญ่ จ.ตราด               | 06:00 น. | 47           |
| ตราด  | ต.คลองใหญ่ อ.คลองใหญ่ จ.ตราด             | 04:00 น. | 32.8         |
| หน่วยจัดการต้นน้ำภูไท   | ต.คลองตะเกรา อ.ท่าตะเกรา จ.ฉะเชิงเทรา    | 06:00 น. | 21           |
| ที่ว่าการอำเภอเมืองยโสธร  | ต.ในเมือง อ.เมืองยโสธร จ.ยโสธร           | 06:00 น. | 19.4         |
| EC04 - ชายหาดแหลมสิงห์ ต.ปากน้ำแหลมสิงห์ อ.แหลมสิงห์ จ.จันทบุรี | ต.ปากน้ำแหลมสิงห์ อ.แหลมสิงห์ จ.จันทบุรี | 05:50 น. | 19.2         |
| หน่วยพิทักษ์ป่าเขาประ (แผ่นดินเสมอ)                             | ต.คลองท่อมเหนือ อ.คลองท่อม จ.กระบี่      | 06:00 น. | 18.6         |
| บ้านคลองกะพง  | ต.เขายายศรี อ.ท่าใหม่ จ.จันทบุรี         | 06:00 น. | 18           |
| อบต.บ้านจารย์   | ต.บ้านจารย์ อ.สังขะ จ.สุรินทร์           | 06:00 น. | 15.8         |
| นครพนม  | ต.ในเมือง อ.เมืองนครพนม จ.นครพนม         | 04:00 น. | 15.4         |

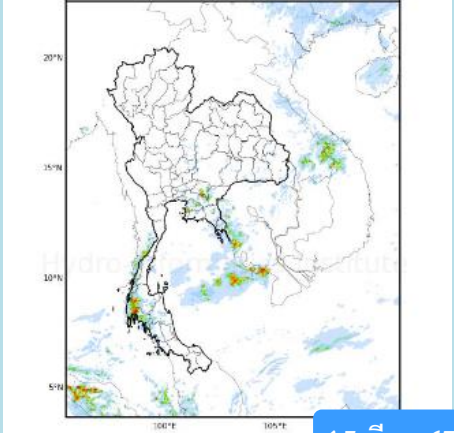






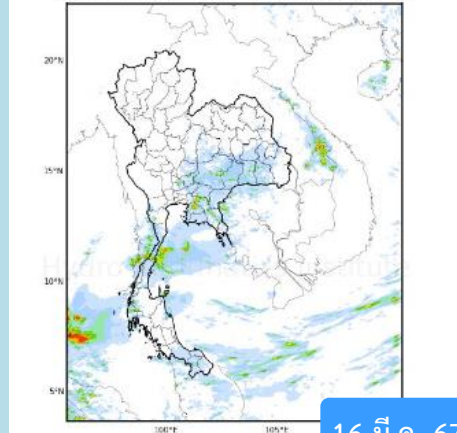
# พยากรณ์ฝนสะสมรายวัน จากแบบจำลองสภาพอากาศ WRF-ROMS

WRF-ROMS (ThaiGeo), 24-Hour Precipitation, Thailand Model (3x3 km)  
14-Mar-2024 19:00 to 15-Mar-2024 19:00 (Bangkok Time)



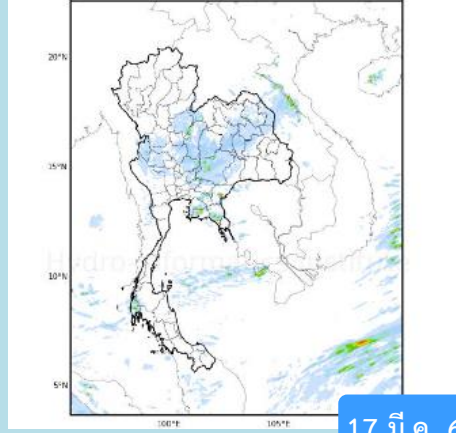
15 มี.ค. 67

WRF-ROMS (ThaiGeo), 24-Hour Precipitation, Thailand Model (3x3 km)  
15-Mar-2024 19:00 to 16-Mar-2024 19:00 (Bangkok Time)



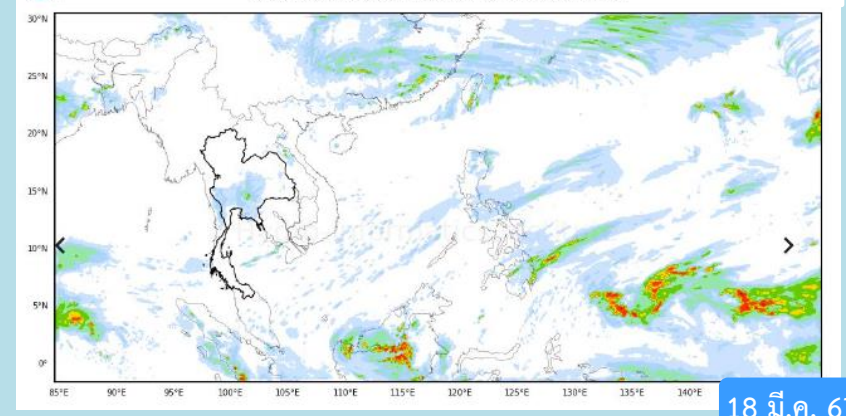
16 มี.ค. 67

WRF-ROMS (ThaiGeo), 24-Hour Precipitation, Thailand Model (3x3 km)  
16-Mar-2024 19:00 to 17-Mar-2024 19:00 (Bangkok Time)

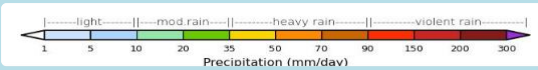


17 มี.ค. 67

WRF-ROMS, 24-Hour Precipitation, Southeast Asia Model (9x9 km)  
17-Mar-2024 19:00 to 18-Mar-2024 19:00 (Bangkok Time)

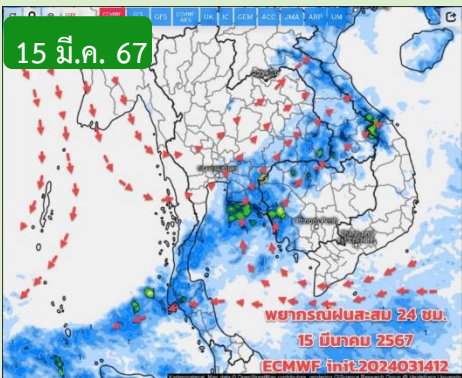


18 มี.ค. 67

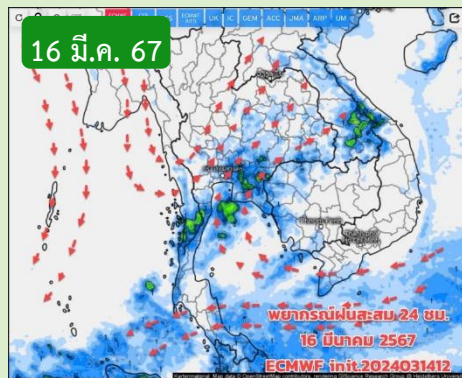


หมายเหตุ : ข้อมูลจากสำนักงานทรัพยากรน้ำแห่งชาติ

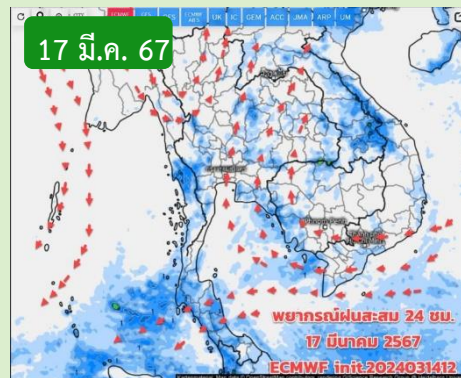
# พยากรณ์ฝนสะสม จากแบบจำลองบรรยากาศ ECMWF



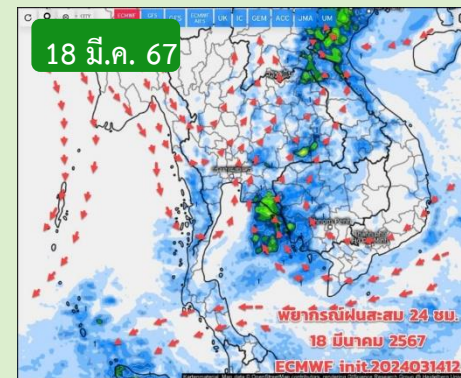
15 มี.ค. 67



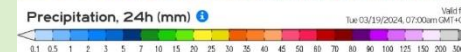
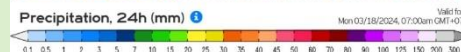
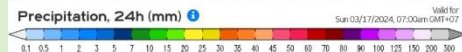
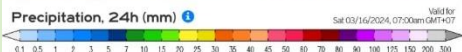
16 มี.ค. 67



17 มี.ค. 67



18 มี.ค. 67



หมายเหตุ : ข้อมูลจากกรมอุตุนิยมวิทยา

## คาดหมายอากาศ 7 วันล่วงหน้า

ช่วงวันที่ 15-18 มี.ค.67 ภาคเหนือ ภาคกลาง มีเมฆบางส่วน ฝนน้อยลง แต่ยังมีฝน/ฝนฟ้าคะนองเล็กน้อยเกิดขึ้นได้บางแห่ง บริเวณภาคตะวันออกเฉียงเหนือตอนล่าง ภาคตะวันออก และภาคใต้ กลางวันอากาศยังร้อนและร้อนจัดบางพื้นที่ ส่วนภาคใต้มีฝนเล็กน้อย คลื่นลมยังมีกำลังอ่อนถึงปานกลาง

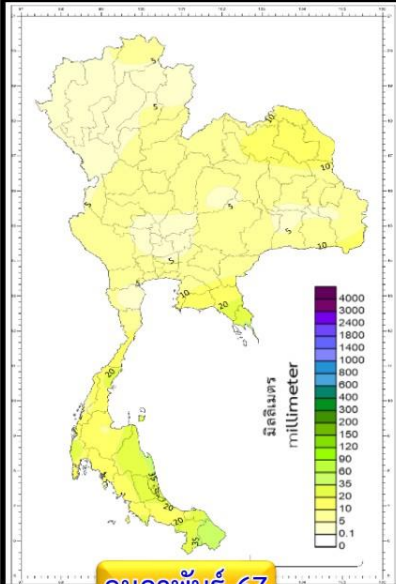
ช่วงวันที่ 19 -21 มี.ค.67 มีสัญญาณฝนเพิ่มขึ้น เนื่องจากมีมวลอากาศเย็นกำลังปานกลางถึงค่อนข้างแรงแผ่ลงมาปกคลุมภาคตะวันออกเฉียงเหนือ ทำให้มีพายุฤดูร้อนเกิดขึ้นในระยะแรกๆ โดยเริ่มทางภาคตะวันออกเฉียงเหนือ ภาคตะวันออกก่อนและ ช่วงวันที่ 22-24 มี.ค.67 ฝนจะน้อยลง



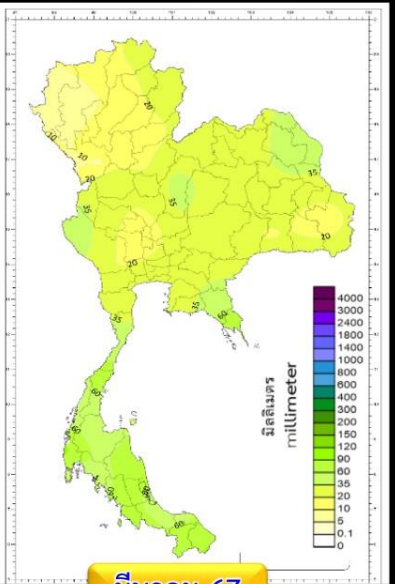
ปริมาณฝนรวม (มม.)

สูง-ต่ำ กว่าค่าปกติ(มม.)

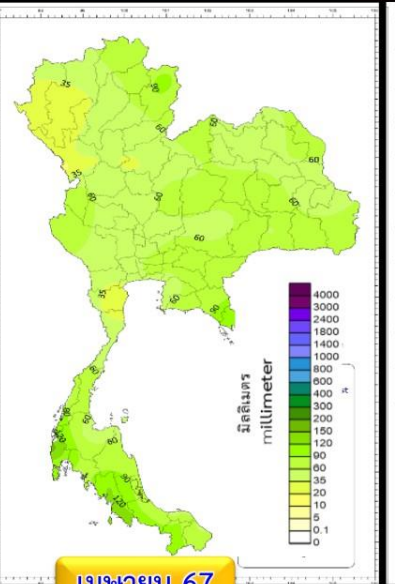
คำอธิบาย



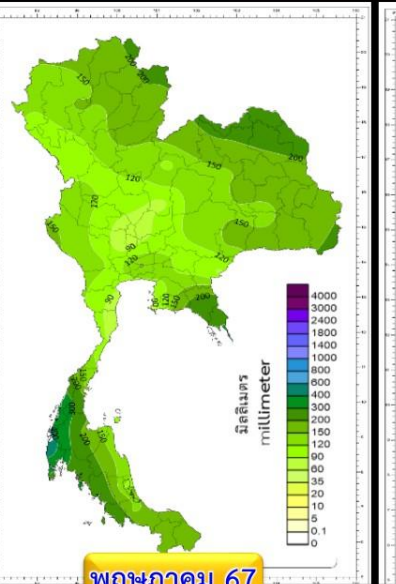
กุมภาพันธ์ 67



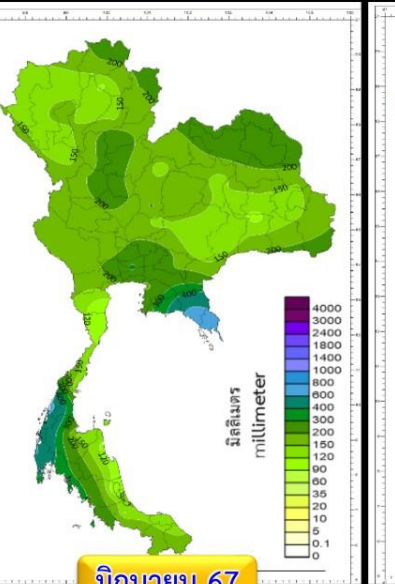
มีนาคม 67



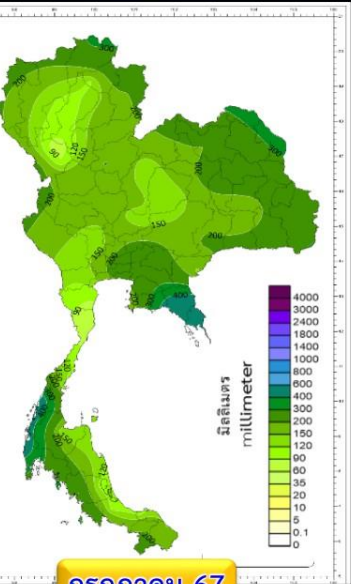
เมษายน 67



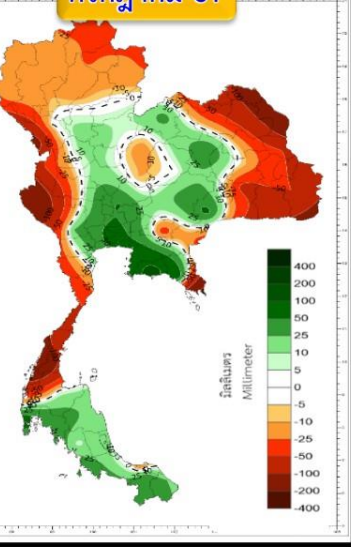
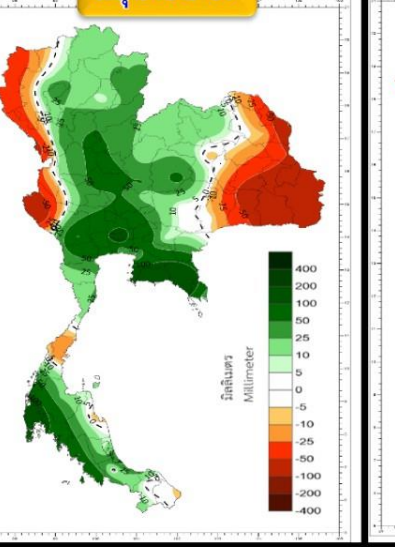
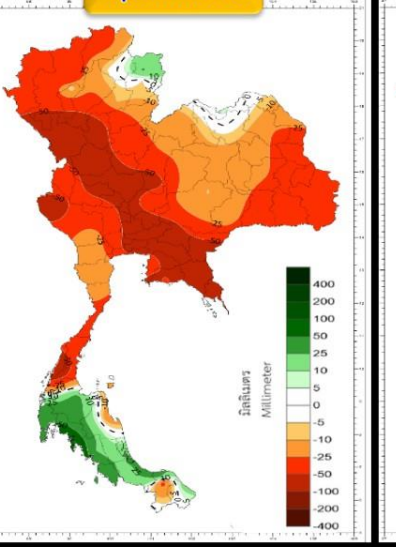
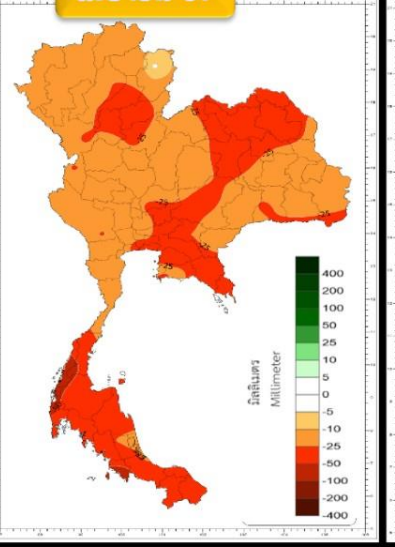
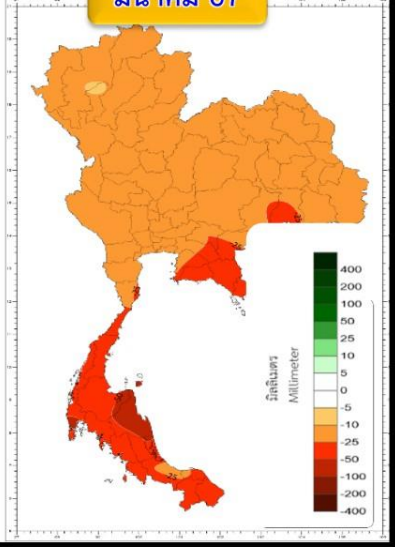
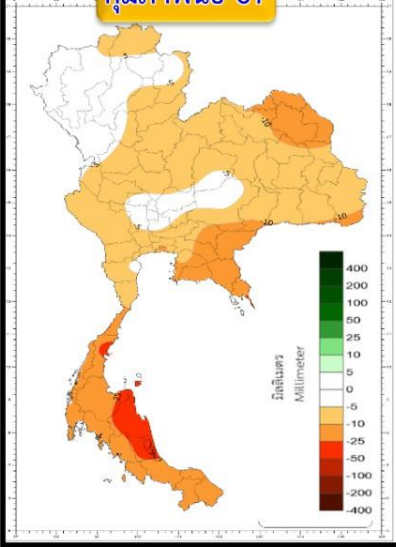
พฤษภาคม 67



มิถุนายน 67



กรกฎาคม 67



พื้นที่ส่วนใหญ่ของประเทศไทย จะมีฝนรวมต่ำกว่าค่าปกติ

พื้นที่ส่วนใหญ่ของประเทศไทย จะมีฝนรวมต่ำกว่าค่าปกติ

พื้นที่ส่วนใหญ่ของประเทศไทย จะมีฝนรวมต่ำกว่าค่าปกติ

พื้นที่ส่วนใหญ่ของประเทศไทยจะมี ปริมาณฝนรวมต่ำกว่าค่าปกติ ยกเว้นทางตอนกลางและตอนล่าง ภาคใต้ มีปริมาณฝนรวม สูงกว่าค่าปกติ

พื้นที่ส่วนใหญ่ของประเทศไทย จะมีฝนรวมสูงกว่าค่าปกติ

พื้นที่ส่วนใหญ่ของประเทศไทย จะมีฝนรวมสูงกว่าค่าปกติ

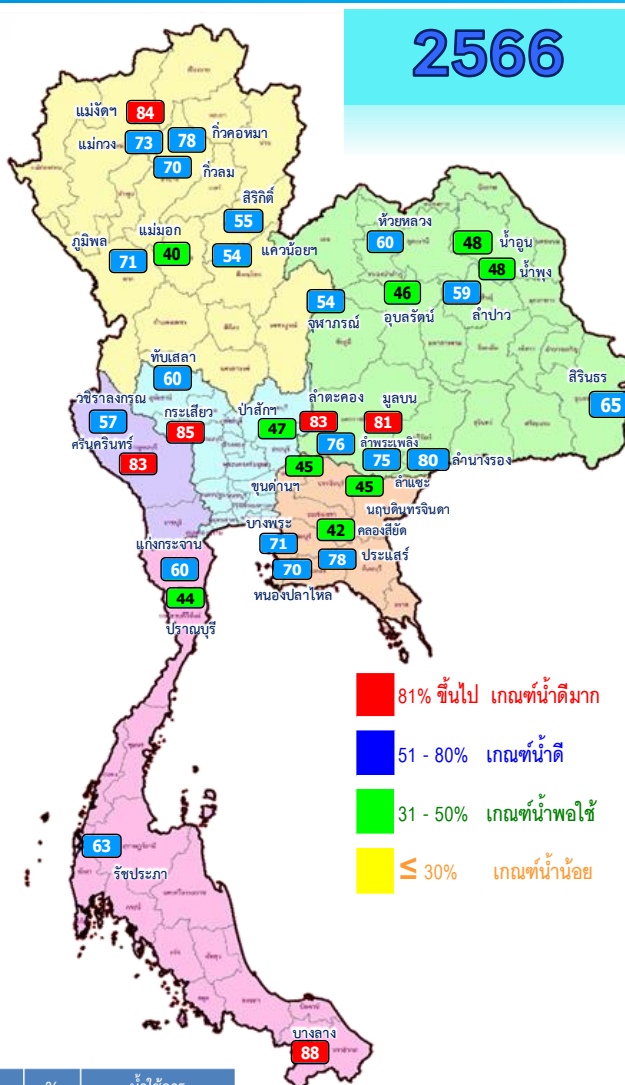
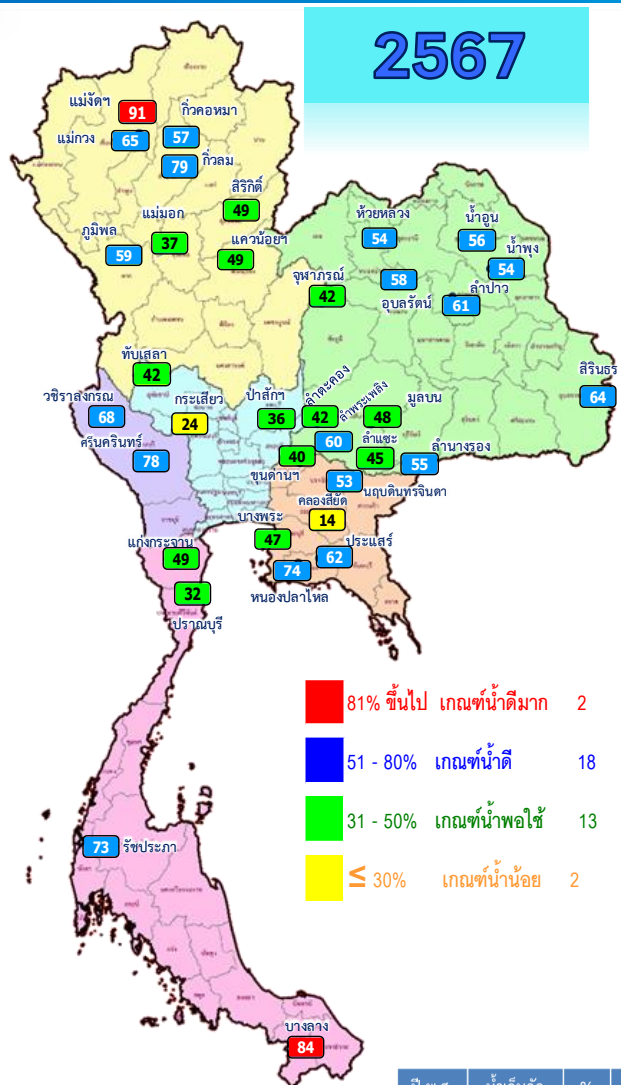


# สถานการณ์น้ำในอ่างเก็บน้ำ และสถานการณ์น้ำท่า





# ปริมาณน้ำเก็บกักในอ่างเก็บน้ำขนาดใหญ่ วันที่ 15 มีนาคม

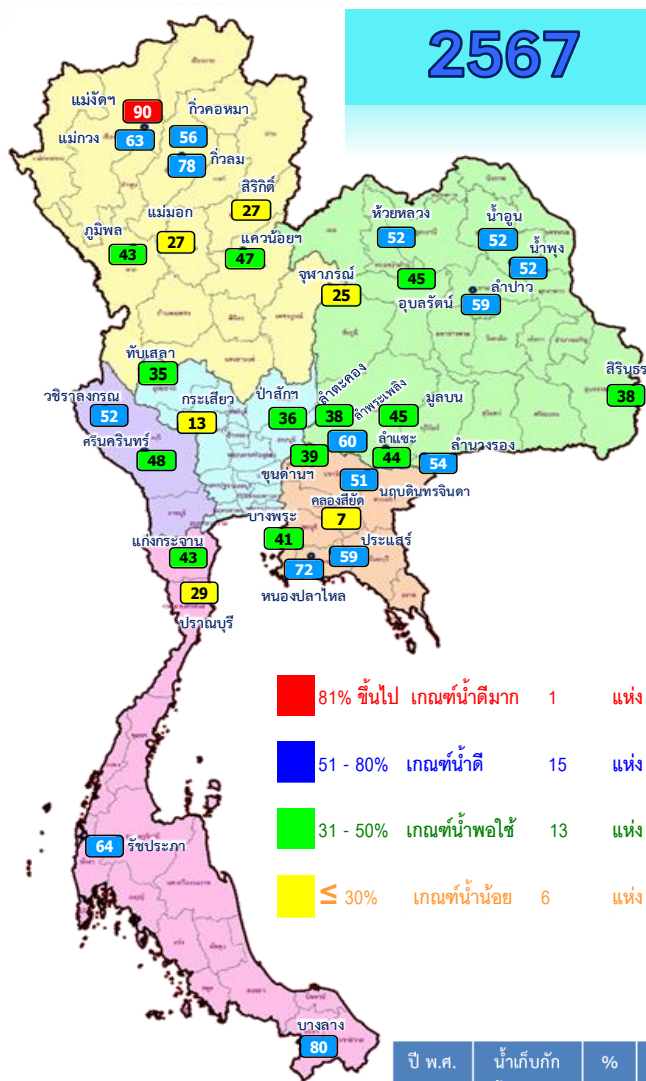


| ปี พ.ศ. | น้ำเก็บกัก (ล้าน ลบ.ม.) | %  | น้ำใช้การ (ล้าน ลบ.ม.) | %  | น้ำใช้การ มาก / น้อย |
|---------|-------------------------|----|------------------------|----|----------------------|
| 2567    | 45,469                  | 64 | 21,930                 | 46 | น้อยกว่าปีที่แล้ว    |
| 2566    | 47,656                  | 67 | 24,118                 | 51 | 2,188                |

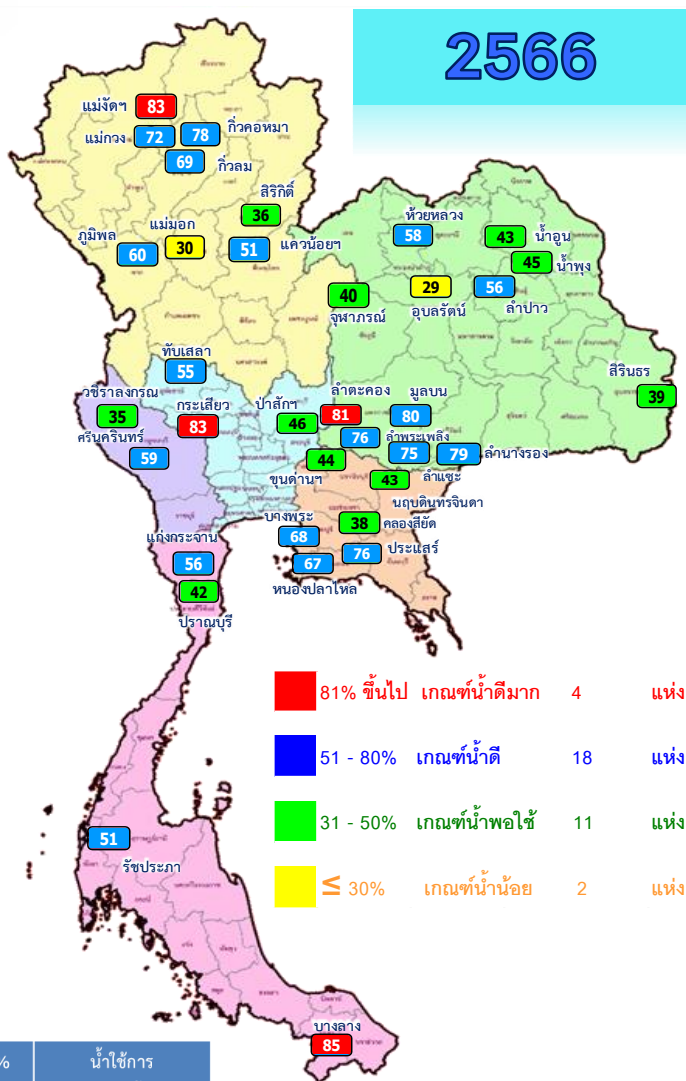
| หมวด<br>อ่างเก็บน้ำเขื่อน    | ความจุ<br>ที่ รนส.<br>(ล้าน ม.³) | ความจุ<br>ที่ รนท.<br>(ล้าน ม.³) | ความจุน้ำ<br>ใช้การ<br>(ล้าน ม.³) | ณ วันที่              |           |                       |           |                             |           | ปริมาณน้ำ<br>ไหลลง<br>วันนี้<br>(ล้าน ม.³) | ปริมาณน้ำ<br>ระบาย<br>วันนี้<br>(ล้าน ม.³) |               |
|------------------------------|----------------------------------|----------------------------------|-----------------------------------|-----------------------|-----------|-----------------------|-----------|-----------------------------|-----------|--|--|---------------|
|                              |                                  |                                  |                                   | ปี 2566               |           | ปี 2567               |           |                             |           |  |  |               |
|                              |                                  |                                  |                                   | ปริมาตร<br>(ล้าน ม.³) | %<br>รณท. | ปริมาตร<br>(ล้าน ม.³) | %<br>รณท. | ปริมาตรใช้การ<br>(ล้าน ม.³) | %<br>รณท. |  |  | %<br>ใช้การ   |
| <b>ภาคเหนือ</b>              |                                  |                                  |                                   |                       |           |                       |           |                             |           |  |  |               |
| ภูมิพล*                      | 13,462                           | 13,462                           | 9,662                             | 9,594                 | 71        | 7,963                 | 59        | 4,163                       | 31        | 43   | 0.00                                       | 18.00         |
| สิริกิติ์*                   | 10,508                           | 9,510                            | 6,660                             | 5,254                 | 55        | 4,630                 | 49        | 1,780                       | 19        | 27   | 2.58                                       | 17.89         |
| แม่จันทน์*                   | 323                              | 265                              | 253                               | 222                   | 84        | 240                   | 91        | 228                         | 86        | 90   | 0.00                                       | 1.91          |
| แม่จาง*                      | 295                              | 263                              | 249                               | 192                   | 73        | 170                   | 65        | 156                         | 59        | 63   | 0.09                                       | 0.57          |
| กิ่วลม                       | 106                              | 106                              | 103                               | 75                    | 70        | 84                    | 79        | 80                          | 76        | 78   | 2.24                                       | 1.83          |
| กิ่วคอหมา                    | 209                              | 170                              | 164                               | 133                   | 78        | 97                    | 57        | 91                          | 54        | 56   | 0.00                                       | 1.48          |
| แควน้อยบำรุงแดน              | 1,080                            | 939                              | 896                               | 503                   | 54        | 461                   | 49        | 418                         | 44        | 47   | 1.11                                       | 6.91          |
| แม่มอก                       | 110                              | 110                              | 94                                | 44                    | 40        | 41                    | 37        | 25                          | 23        | 27   | 0.00                                       | 0.63          |
| <b>ภาคตะวันออกเฉียงเหนือ</b> |                                  |                                  |                                   |                       |           |                       |           |                             |           |  |  |               |
| ห้วยหลวง                     | 136                              | 136                              | 129                               | 82                    | 60        | 73                    | 54        | 67                          | 49        | 52   | 0.00                                       | 0.11          |
| น้ำอูน                       | 780                              | 520                              | 475                               | 250                   | 48        | 294                   | 56        | 249                         | 48        | 52   | 0.40                                       | 1.82          |
| น้ำพุง*                      | 200                              | 165                              | 156                               | 79                    | 48        | 90                    | 54        | 81                          | 49        | 52   | 0.00                                       | 0.32          |
| อุบลรัตน์*                   | 181                              | 164                              | 127                               | 88                    | 54        | 69                    | 42        | 31                          | 19        | 25   | 0.01                                       | 1.66          |
| อุบลรัตน์*                   | 4,640                            | 2,431                            | 1,849                             | 1,118                 | 46        | 1,418                 | 58        | 837                         | 34        | 45   | 1.14                                       | 8.05          |
| ลำปาว                        | 2,450                            | 1,980                            | 1,880                             | 1,159                 | 59        | 1,204                 | 61        | 1,104                       | 56        | 59   | 0.20                                       | 7.92          |
| ลำตะคอง                      | 445                              | 314                              | 292                               | 260                   | 83        | 134                   | 42        | 111                         | 35        | 38   | 0.00                                       | 0.55          |
| ลำพระเพลิง                   | 242                              | 155                              | 154                               | 118                   | 76        | 94                    | 60        | 92                          | 59        | 60   | 0.07                                       | 0.00          |
| มูลบน                        | 350                              | 141                              | 134                               | 114                   | 81        | 67                    | 48        | 60                          | 43        | 45   | 0.00                                       | 0.05          |
| ลำแจะ                        | 325                              | 275                              | 268                               | 207                   | 75        | 124                   | 45        | 117                         | 42        | 44   | 0.00                                       | 0.21          |
| ลำน้ำร่อง                    | 197                              | 121                              | 118                               | 97                    | 80        | 67                    | 55        | 63                          | 52        | 54   | 0.00                                       | 0.00          |
| สิรินธร*                     | 1,966                            | 1,966                            | 1,135                             | 1,278                 | 65        | 1,265                 | 64        | 434                         | 22        | 38   | 0.00                                       | 0.00          |
| <b>ภาคกลาง</b>               |                                  |                                  |                                   |                       |           |                       |           |                             |           |  |  |               |
| ป่าสักชลสิทธิ์               | 960                              | 960                              | 957                               | 448                   | 47        | 344                   | 36        | 341                         | 35        | 36   | 0.00                                       | 3.89          |
| ทับเสลา                      | 190                              | 160                              | 143                               | 96                    | 60        | 68                    | 42        | 51                          | 32        | 35   | 0.00                                       | 0.00          |
| กระเสียว                     | 390                              | 299                              | 259                               | 255                   | 85        | 73                    | 24        | 33                          | 11        | 13   | 0.00                                       | 0.05          |
| <b>ภาคตะวันออก</b>           |                                  |                                  |                                   |                       |           |                       |           |                             |           |  |  |               |
| ศรีนครินทร์*                 | 18,770                           | 17,745                           | 7,480                             | 14,715                | 83        | 13,881                | 78        | 3,616                       | 20        | 48   | 0.56                                       | 15.99         |
| วชิราลงกรณ์*                 | 11,000                           | 8,860                            | 5,848                             | 5,030                 | 57        | 6,062                 | 68        | 3,050                       | 34        | 52   | 0.00                                       | 20.05         |
| <b>ภาคตะวันออก</b>           |                                  |                                  |                                   |                       |           |                       |           |                             |           |  |  |               |
| ขุนด่านปราการชล              | 225                              | 224                              | 219                               | 101                   | 45        | 90                    | 40        | 86                          | 38        | 39   | 0.03                                       | 0.91          |
| คลองสิียด                    | 450                              | 420                              | 390                               | 177                   | 42        | 57                    | 14        | 27                          | 6         | 7  | 0.00                                       | 0.16          |
| บางพระ                       | 127                              | 117                              | 105                               | 83                    | 71        | 55                    | 47        | 43                          | 37        | 41   | 0.08                                       | 0.31          |
| หนองปลาไหล                   | 206                              | 164                              | 150                               | 114                   | 70        | 121                   | 74        | 107                         | 66        | 72   | 0.00                                       | 0.44          |
| ประแสร์                      | 322                              | 295                              | 275                               | 230                   | 78        | 183                   | 62        | 163                         | 55        | 59   | 0.00                                       | 0.54          |
| นฤปดินทรจินดา                | 338                              | 295                              | 281                               | 134                   | 45        | 158                   | 53        | 143                         | 49        | 51   | 0.00                                       | 0.51          |
| <b>ภาคใต้</b>                |                                  |                                  |                                   |                       |           |                       |           |                             |           |  |  |               |
| แก่งกระจาน                   | 900                              | 710                              | 645                               | 424                   | 60        | 344                   | 49        | 279                         | 39        | 43   | 0.70                                       | 1.30          |
| ปราณบุรี                     | 490                              | 391                              | 373                               | 174                   | 44        | 127                   | 32        | 109                         | 28        | 29   | 0.00                                       | 0.80          |
| รัชชประภา*                   | 6,144                            | 5,639                            | 4,287                             | 3,527                 | 63        | 4,100                 | 73        | 2,748                       | 49        | 64   | 1.67                                       | 7.02          |
| บางกลาง*                     | 1,590                            | 1,454                            | 1,178                             | 1,281                 | 88        | 1,222                 | 84        | 946                         | 65        | 80   | 2.80                                       | 3.11          |
| <b>รวมทั้งประเทศ</b>         | <b>77,891</b>                    | <b>70,926</b>                    | <b>47,388</b>                     | <b>47,656</b>         | <b>67</b> | <b>45,469</b>         | <b>64</b> | <b>21,930</b>               | <b>31</b> | <b>46</b>                                  | <b>13.67</b>                               | <b>124.97</b> |



# ปริมาณน้ำใช้การในอ่างเก็บน้ำขนาดใหญ่ วันที่ 15 มีนาคม



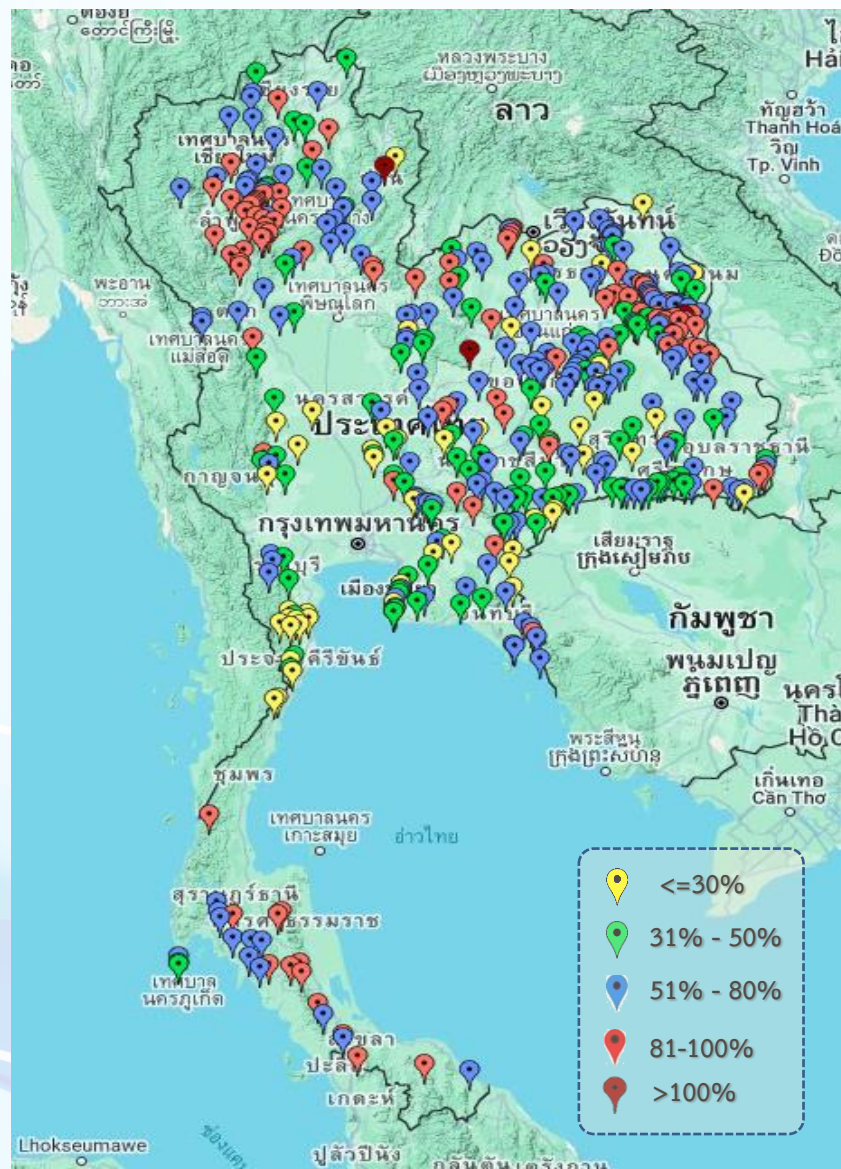
| ปี พ.ศ. | น้ำเก็บกัก (ล้าน ลบ.ม.) | %  | น้ำใช้การ (ล้าน ลบ.ม.) | %  | น้ำใช้การ มาก / น้อย |
|---------|-------------------------|----|------------------------|----|----------------------|
| 2567    | 45,469                  | 64 | 21,930                 | 46 | น้อยกว่าปีที่แล้ว    |
| 2566    | 47,656                  | 67 | 24,118                 | 51 | 2,188                |



| ภาค                          | อ่างเก็บน้ำเขื่อน | ความจุ ที่ รนส. (ล้าน ม.³) | ความจุ ที่ รนท. (ล้าน ม.³) | ความจุน้ำ ใช้การ (ล้าน ม.³) | ณ วันที่           |        |                    |        | ปริมาณน้ำ ไหลลง วันที่ (ล้าน ม.³) | ปริมาณน้ำ ระบาย วันที่ (ล้าน ม.³) |       |        |
|------------------------------|-------------------|----------------------------|----------------------------|-----------------------------|--------------------|--------|--------------------|--------|-----------------------------------|-----------------------------------|-------|--------|
|                              |                   |                            |                            |                             | ปี 2566            |        | ปี 2567            |        |                                   |                                   |       |        |
|                              |                   |                            |                            |                             | ปริมาตร (ล้าน ม.³) | % รนท. | ปริมาตร (ล้าน ม.³) | % รนท. |                                   |                                   |       |        |
| <b>ภาคเหนือ</b>              |                   |                            |                            |                             |                    |        |                    |        |                                   |                                   |       |        |
| ภูมิพล*                      |                   | 13,462                     | 13,462                     | 9,662                       | 9,594              | 71     | 7,963              | 59     | 4,163                             | 43                                | 0.00  | 18.00  |
| สิริกิติ์*                   |                   | 10,508                     | 9,510                      | 6,660                       | 5,254              | 55     | 4,630              | 49     | 1,780                             | 27                                | 2.58  | 17.89  |
| แม่จันตมบูรนชล               |                   | 323                        | 265                        | 253                         | 222                | 84     | 240                | 91     | 228                               | 90                                | 0.00  | 1.91   |
| แม่กางอุดมธารา               |                   | 295                        | 263                        | 249                         | 192                | 73     | 170                | 65     | 156                               | 63                                | 0.09  | 0.57   |
| กิ่วลม                       |                   | 106                        | 106                        | 103                         | 75                 | 70     | 84                 | 79     | 80                                | 78                                | 2.24  | 1.83   |
| กิ่วคอหมา                    |                   | 209                        | 170                        | 164                         | 133                | 78     | 97                 | 57     | 91                                | 56                                | 0.00  | 1.48   |
| แควน้อยบำรุงแดน              |                   | 1,080                      | 939                        | 896                         | 503                | 54     | 461                | 49     | 418                               | 47                                | 1.11  | 6.91   |
| แม่มอก                       |                   | 110                        | 110                        | 94                          | 44                 | 40     | 41                 | 37     | 25                                | 27                                | 0.00  | 0.63   |
| <b>ภาคตะวันออกเฉียงเหนือ</b> |                   |                            |                            |                             |                    |        |                    |        |                                   |                                   |       |        |
| ห้วยหลวง                     |                   | 136                        | 136                        | 129                         | 82                 | 60     | 73                 | 54     | 67                                | 52                                | 0.00  | 0.11   |
| น้ำอูน                       |                   | 780                        | 520                        | 475                         | 250                | 48     | 294                | 56     | 249                               | 52                                | 0.40  | 1.82   |
| น้ำพุง*                      |                   | 200                        | 165                        | 156                         | 79                 | 48     | 90                 | 54     | 81                                | 52                                | 0.00  | 0.32   |
| จุฬารักษ์*                   |                   | 181                        | 164                        | 127                         | 88                 | 54     | 69                 | 42     | 31                                | 25                                | 0.01  | 1.66   |
| อุบลรัตน์*                   |                   | 4,640                      | 2,431                      | 1,849                       | 1,118              | 46     | 1,418              | 58     | 837                               | 45                                | 1.14  | 8.05   |
| ลำปาว                        |                   | 2,450                      | 1,980                      | 1,880                       | 1,159              | 59     | 1,204              | 61     | 1,104                             | 59                                | 0.20  | 7.92   |
| ลำตะคอง                      |                   | 445                        | 314                        | 292                         | 260                | 83     | 134                | 42     | 111                               | 38                                | 0.00  | 0.55   |
| ลำพระเพลิง                   |                   | 242                        | 155                        | 154                         | 118                | 76     | 94                 | 60     | 92                                | 60                                | 0.07  | 0.00   |
| มูลน                         |                   | 350                        | 141                        | 134                         | 114                | 81     | 67                 | 48     | 60                                | 45                                | 0.00  | 0.05   |
| ลำแจะ                        |                   | 325                        | 275                        | 268                         | 207                | 75     | 124                | 45     | 117                               | 44                                | 0.00  | 0.21   |
| ลำน้ำร่อง                    |                   | 197                        | 121                        | 118                         | 97                 | 80     | 67                 | 55     | 63                                | 54                                | 0.00  | 0.00   |
| สิรินธร*                     |                   | 1,966                      | 1,966                      | 1,135                       | 1,278              | 65     | 1,265              | 64     | 434                               | 38                                | 0.00  | 0.00   |
| <b>ภาคกลาง</b>               |                   |                            |                            |                             |                    |        |                    |        |                                   |                                   |       |        |
| ป่าสักชลสิทธิ์               |                   | 960                        | 960                        | 957                         | 448                | 47     | 344                | 36     | 341                               | 36                                | 0.00  | 3.89   |
| ทับเสลา                      |                   | 190                        | 160                        | 143                         | 96                 | 60     | 68                 | 42     | 51                                | 35                                | 0.00  | 0.00   |
| กระเสียว                     |                   | 390                        | 299                        | 259                         | 255                | 85     | 73                 | 24     | 33                                | 13                                | 0.00  | 0.05   |
| <b>ภาคตะวันออก</b>           |                   |                            |                            |                             |                    |        |                    |        |                                   |                                   |       |        |
| ศรีนครินทร์*                 |                   | 18,770                     | 17,745                     | 7,480                       | 14,715             | 83     | 13,881             | 78     | 3,616                             | 48                                | 0.56  | 15.99  |
| วชิราลงกรณ*                  |                   | 11,000                     | 8,860                      | 5,848                       | 5,030              | 57     | 6,062              | 68     | 3,050                             | 52                                | 0.00  | 20.05  |
| <b>ภาคตะวันออก</b>           |                   |                            |                            |                             |                    |        |                    |        |                                   |                                   |       |        |
| ขุนด่านปราการชล              |                   | 225                        | 224                        | 219                         | 101                | 45     | 90                 | 40     | 86                                | 39                                | 0.03  | 0.91   |
| คลองสิียด                    |                   | 450                        | 420                        | 390                         | 177                | 42     | 57                 | 14     | 27                                | 7                                 | 0.00  | 0.16   |
| บางพระ                       |                   | 127                        | 117                        | 105                         | 83                 | 71     | 55                 | 47     | 43                                | 41                                | 0.08  | 0.31   |
| หนองปลาไหล                   |                   | 206                        | 164                        | 150                         | 114                | 70     | 121                | 74     | 107                               | 72                                | 0.00  | 0.44   |
| ประแสร์                      |                   | 322                        | 295                        | 275                         | 230                | 78     | 183                | 62     | 163                               | 59                                | 0.00  | 0.54   |
| นฤปดินทรจินดา                |                   | 338                        | 295                        | 281                         | 134                | 45     | 158                | 53     | 143                               | 51                                | 0.00  | 0.51   |
| <b>ภาคใต้</b>                |                   |                            |                            |                             |                    |        |                    |        |                                   |                                   |       |        |
| แก่งกระจาน                   |                   | 900                        | 710                        | 645                         | 424                | 60     | 344                | 49     | 279                               | 43                                | 0.70  | 1.30   |
| ปราณบุรี                     |                   | 490                        | 391                        | 373                         | 174                | 44     | 127                | 32     | 109                               | 29                                | 0.00  | 0.80   |
| ราชประภา*                    |                   | 6,144                      | 5,639                      | 4,287                       | 3,527              | 63     | 4,100              | 73     | 2,748                             | 64                                | 1.67  | 7.02   |
| บางกลาง*                     |                   | 1,590                      | 1,454                      | 1,178                       | 1,281              | 88     | 1,222              | 84     | 946                               | 80                                | 2.80  | 3.11   |
| รวมทั้งประเทศ                |                   | 80,106                     | 70,926                     | 47,388                      | 47,656             | 67     | 45,469             | 64     | 21,930                            | 46                                | 13.67 | 124.97 |



# สถานการณ์น้ำในอ่างเก็บน้ำขนาดกลาง วันที่ 15 มีนาคม 2567



| ภาค                | ปริมาณน้ำอ่างเก็บน้ำขนาดกลาง จำนวน 435 แห่ง |              |              |                  |           |                  |           |               |           |
|--------------------|---|--------------|--------------|------------------|-----------|------------------|-----------|---------------|-----------|
|                    | จำนวนอ่าง                                   | ความจุ       | น้ำใช้การ    | ปริมาณน้ำปี 2566 | % รนก.    | ปริมาณน้ำปี 2567 | % รนก.    | ใช้การปี 2567 | % ใช้การ  |
| เหนือ              | 80  | 1,083        | 992          | 745              | 69        | 714              | 66        | 624           | 63        |
| ตะวันออกเฉียงเหนือ | 226   | 2,061        | 1,892        | 1,289            | 63        | 1,257            | 61        | 1,090         | 58        |
| กลาง               | 27  | 419          | 393          | 224              | 54        | 197              | 47        | 173           | 44        |
| ตะวันตก            | 8   | 164          | 152          | 126              | 77        | 77               | 47        | 65            | 43        |
| ตะวันออก           | 52  | 1,006        | 949          | 640              | 64        | 493              | 49        | 437           | 46        |
| ใต้                | 42  | 679          | 626          | 493              | 72        | 441              | 65        | 388           | 62        |
| <b>รวม</b>         | <b>435</b>                                  | <b>5,411</b> | <b>5,004</b> | <b>3,517</b>     | <b>65</b> | <b>3,179</b>     | <b>59</b> | <b>2,777</b>  | <b>55</b> |

| สรุปอ่างขนาดกลางที่มีปริมาตรในช่วง ≤30%, >30 - 50% ,>50-80%, > 80-100% และ >100% |           |           |            |            |          |
|--|-----------|-----------|------------|------------|----------|
| ภาค  | ≤30%      | >30-50%   | >50-80%    | >80-100%   | >100%    |
| เหนือ  | 1         | 12        | 34         | 32         | 1        |
| ตอน.   | 17        | 49        | 103        | 54         | 3        |
| ตะวันออกเฉียง  | 11        | 16        | 22         | 3          | 0        |
| กลาง   | 8         | 8         | 9          | 2          | 0        |
| ตะวันตก  | 1         | 3         | 4          | 0          | 0        |
| ใต้  | 12        | 6         | 12         | 12         | 0        |
| <b>รวม</b>   | <b>50</b> | <b>94</b> | <b>184</b> | <b>103</b> | <b>4</b> |
| <b>รวมทั้งหมด 435 แห่ง</b>   |           |           |            |            |          |



# ปริมาณน้ำในอ่างเก็บน้ำขนาดใหญ่และขนาดกลาง วันที่ 15 มีนาคม 2567



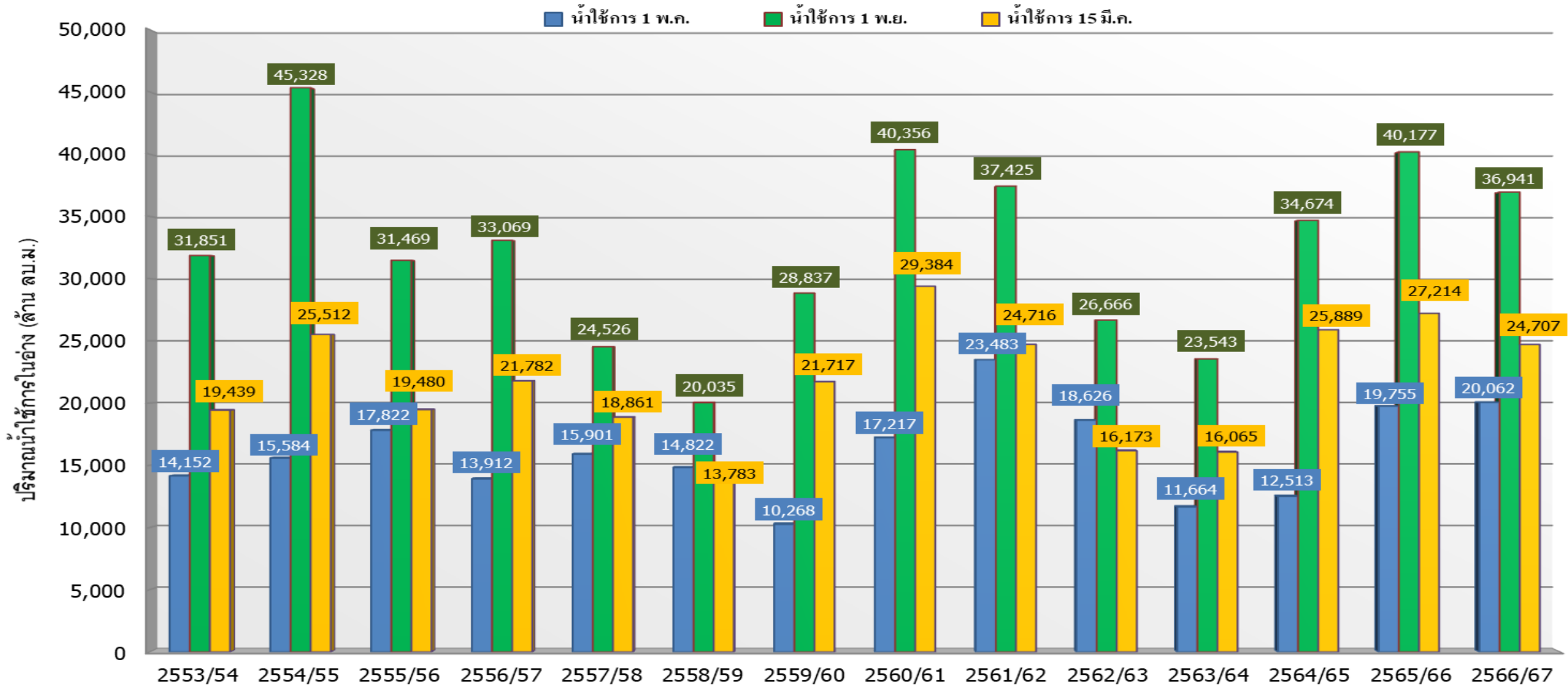
| ภาค             | ขนาดใหญ่  |               |                      |                | ขนาดกลาง   |              |                     |                | รวมอ่างขนาดใหญ่และกลาง |               |                      |           |                      |           | รับน้ำได้อีก  | เปรียบเทียบปี 66 กับ 67 |           |   |
|-----------------|-----------|---------------|----------------------|----------------|------------|--------------|---------------------|----------------|------------------------|---------------|----------------------|-----------|----------------------|-----------|---------------|-------------------------|-----------|---|
|                 | จำนวน     | ความจุ        | ปี 2567              | % ความจุ อ่างฯ | จำนวน      | ความจุ       | ปี 2567             | % ความจุ อ่างฯ | จำนวน                  | ความจุ        | ปี2566               |           | ปี2567               |           |               | ปริมาณ                  | ปริมาณ    | % |
|                 |           |               |                      |                |            |              |                     |                |                        |               | ปริมาณ               | %         | ปริมาณ               | %         |               |                         |           |   |
| เหนือ           | 8         | 24,825        | 13,686               | 55             | 80         | 1,083        | 714                 | 66             | 88                     | 25,908        | 16,762               | 65        | 14,400               | 56        | 11,508        | -2,362                  | -14       |   |
| ตอน.            | 12        | 8,368         | 4,898                | 59             | 226        | 2,061        | 1,257               | 61             | 238                    | 10,429        | 6,139                | 59        | 6,155                | 59        | 4,274         | 16                      | 0         |   |
| กลาง            | 3         | 1,419         | 484                  | 34             | 27         | 419          | 197                 | 47             | 30                     | 1,838         | 1,023                | 56        | 681                  | 37        | 1,156         | -342                    | -33       |   |
| ตะวันตก         | 2         | 26,605        | 19,943               | 75             | 8          | 164          | 77                  | 47             | 10                     | 26,769        | 19,871               | 74        | 20,020               | 75        | 6,748         | 149                     | 1         |   |
| ตะวันออก        | 6         | 1,515         | 664                  | 44             | 52         | 1,006        | 493                 | 49             | 58                     | 2,520         | 1,479                | 59        | 1,157                | 46        | 1,364         | -322                    | -22       |   |
| ใต้             | 4         | 8,194         | 5,793                | 71             | 42         | 679          | 441                 | 65             | 46                     | 8,874         | 5,898                | 66        | 6,234                | 70        | 2,639         | 336                     | 6         |   |
| <b>รวม</b>      | <b>35</b> | <b>70,926</b> | <b><u>45,469</u></b> | <b>64</b>      | <b>435</b> | <b>5,411</b> | <b><u>3,179</u></b> | <b>59</b>      | <b>470</b>             | <b>76,337</b> | <b><u>51,173</u></b> | <b>67</b> | <b><u>48,648</u></b> | <b>64</b> | <b>27,689</b> | <b><u>-2,525</u></b>    | <b>-5</b> |   |
| ปริมาณน้ำใช้การ |           | 47,389        | <b><u>21,930</u></b> | 46             |            | 5,004        | <b><u>2,777</u></b> | 55             |                        | 52,393        | <b><u>27,229</u></b> | 52        | <b><u>24,707</u></b> | 47        |               |                         |           |   |

สามารถรับน้ำได้อีก **27,689** ล้าน ลบ.ม. (36%)

%น้ำใช้การ=(ปริมาณน้ำใช้การ/ความจุอ่างฯ)\*100

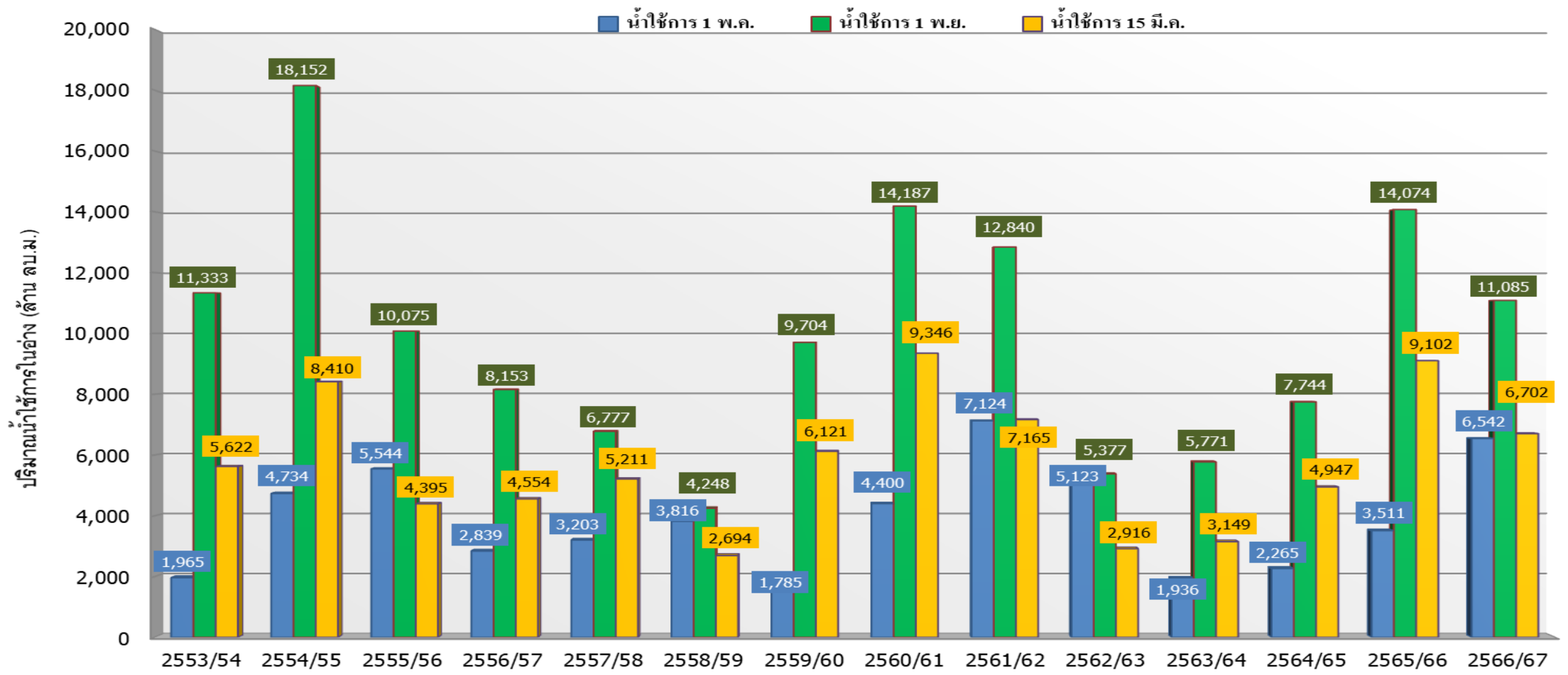


# กราฟเปรียบเทียบปริมาณน้ำใช้การในอ่างเก็บน้ำขนาดใหญ่และขนาดกลาง ตั้งแต่ปี 2553 ถึง ปี 2566



| ปี 25 (1)/(2)            | 2553/54 | 2554/55 | 2555/56 | 2556/57 | 2557/58 | 2558/59 | 2559/60 | 2560/61 | 2561/62 | 2562/63 | 2563/64 | 2564/65 | 2565/66 | 2566/67 |
|--------------------------|---------|---------|---------|---------|---------|---------|---------|---------|---------|---------|---------|---------|---------|---------|
| (1) ■ น้ำใช้การ 1 พ.ค.   | 14,152  | 15,584  | 17,822  | 13,912  | 15,901  | 14,822  | 10,268  | 17,217  | 23,483  | 18,626  | 11,664  | 12,513  | 19,755  | 20,062  |
| (1) ■ น้ำใช้การ 1 พ.ย.   | 31,851  | 45,328  | 31,469  | 33,069  | 24,526  | 20,035  | 28,837  | 40,356  | 37,425  | 26,666  | 23,543  | 34,674  | 40,177  | 36,941  |
| (2) ■ น้ำใช้การ 15 มี.ค. | 19,439  | 25,512  | 19,480  | 21,782  | 18,861  | 13,783  | 21,717  | 29,384  | 24,716  | 16,173  | 16,065  | 25,889  | 27,214  | 24,707  |

# กราฟเปรียบเทียบปริมาณน้ำใช้การในกลุ่มน้ำเจ้าพระยา (ภูมิพล สิริกิติ์ แควน้อยฯ ปาสักฯ) ตั้งแต่ปี 2553 ถึง ปี 2566



| ปี 25 (1)/(2)            | 2553/54 | 2554/55 | 2555/56 | 2556/57 | 2557/58 | 2558/59 | 2559/60 | 2560/61 | 2561/62 | 2562/63 | 2563/64 | 2564/65 | 2565/66 | 2566/67 |
|--------------------------|---------|---------|---------|---------|---------|---------|---------|---------|---------|---------|---------|---------|---------|---------|
| (1) ■ น้ำใช้การ 1 พ.ค.   | 1,965   | 4,734   | 5,544   | 2,839   | 3,203   | 3,816   | 1,785   | 4,400   | 7,124   | 5,123   | 1,936   | 2,265   | 3,511   | 6,542   |
| (1) ■ น้ำใช้การ 1 พ.ย.   | 11,333  | 18,152  | 10,075  | 8,153   | 6,777   | 4,248   | 9,704   | 14,187  | 12,840  | 5,377   | 5,771   | 7,744   | 14,074  | 11,085  |
| (2) ■ น้ำใช้การ 15 มี.ค. | 5,622   | 8,410   | 4,395   | 4,554   | 5,211   | 2,694   | 6,121   | 9,346   | 7,165   | 2,916   | 3,149   | 4,947   | 9,102   | 6,702   |



# ปริมาณน้ำใช้การ อ่างเก็บน้ำขนาดใหญ่และขนาดกลาง

15 มี.ค. 67

### ภาคเหนือ

อ่างใหญ่ 8 แห่ง  
อ่างกลาง 80 แห่ง

| ปี 2567                        | ปี 2566 |
|--------------------------------|---------|
| 7,565                          | 9,926   |
| ล้าน ลบ.ม.                     |         |
| น้อยกว่า -2,361 ล้าน ลบ.ม.     |         |
| รับน้ำได้อีก 11,508 ล้าน ลบ.ม. |         |

### ภาคตะวันออกเฉียงเหนือ

อ่างใหญ่ 12 แห่ง  
อ่างกลาง 226 แห่ง

| ปี 2567                       | ปี 2566 |
|-------------------------------|---------|
| 4,336                         | 4,315   |
| ล้าน ลบ.ม.                    |         |
| มากกว่า 21 ล้าน ลบ.ม.         |         |
| รับน้ำได้อีก 4,274 ล้าน ลบ.ม. |         |

### ภาคตะวันตก

อ่างใหญ่ 2 แห่ง  
อ่างกลาง 8 แห่ง

| ปี 2567                       | ปี 2566 |
|-------------------------------|---------|
| 6,732                         | 6,583   |
| ล้าน ลบ.ม.                    |         |
| มากกว่า 149 ล้าน ลบ.ม.        |         |
| รับน้ำได้อีก 6,748 ล้าน ลบ.ม. |         |

### ภาคกลาง

อ่างใหญ่ 3 แห่ง  
อ่างกลาง 27 แห่ง

| ปี 2567                       | ปี 2566 |
|-------------------------------|---------|
| 597                           | 937     |
| ล้าน ลบ.ม.                    |         |
| น้อยกว่า -340 ล้าน ลบ.ม.      |         |
| รับน้ำได้อีก 1,156 ล้าน ลบ.ม. |         |

### ภาคใต้

อ่างใหญ่ 4 แห่ง  
อ่างกลาง 42 แห่ง

| ปี 2567                       | ปี 2566 |
|-------------------------------|---------|
| 4,471                         | 4,134   |
| ล้าน ลบ.ม.                    |         |
| มากกว่า 336 ล้าน ลบ.ม.        |         |
| รับน้ำได้อีก 2,639 ล้าน ลบ.ม. |         |

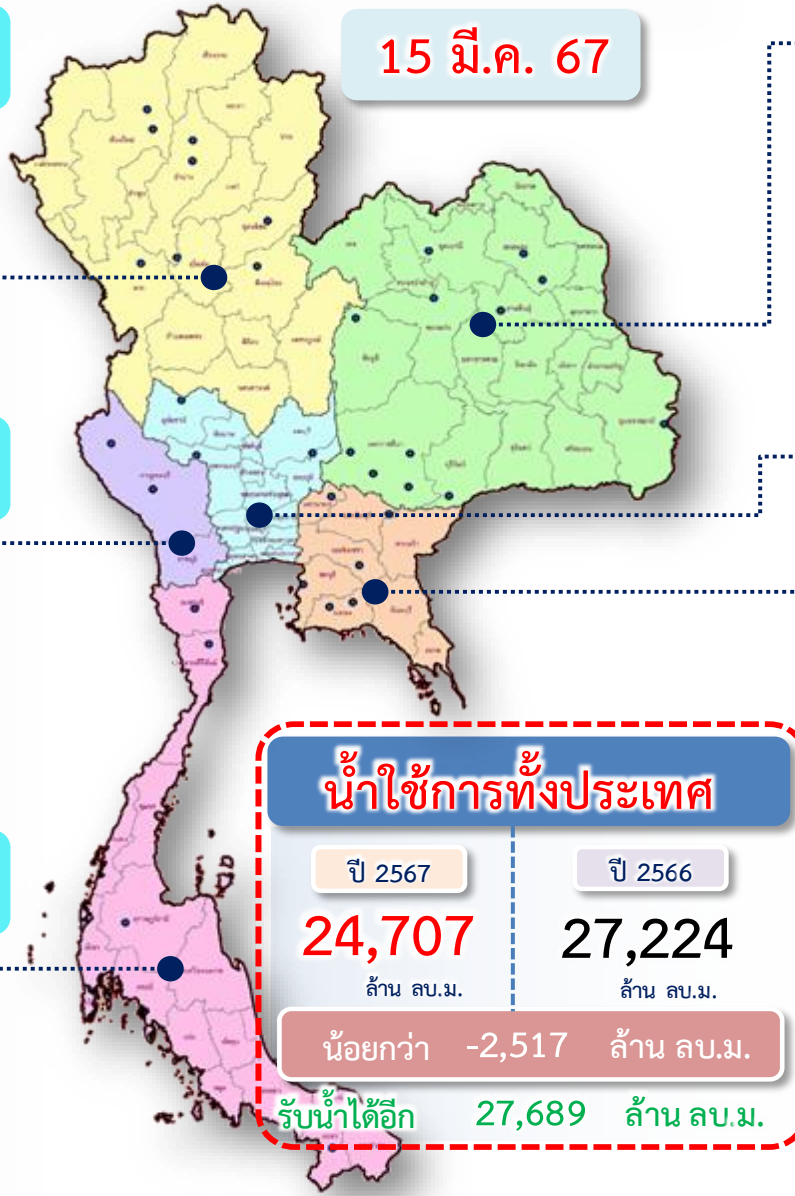
### น้ำใช้การทั่วประเทศ

| ปี 2567                        | ปี 2566 |
|--------------------------------|---------|
| 24,707                         | 27,224  |
| ล้าน ลบ.ม.                     |         |
| น้อยกว่า -2,517 ล้าน ลบ.ม.     |         |
| รับน้ำได้อีก 27,689 ล้าน ลบ.ม. |         |

### ภาคตะวันออก

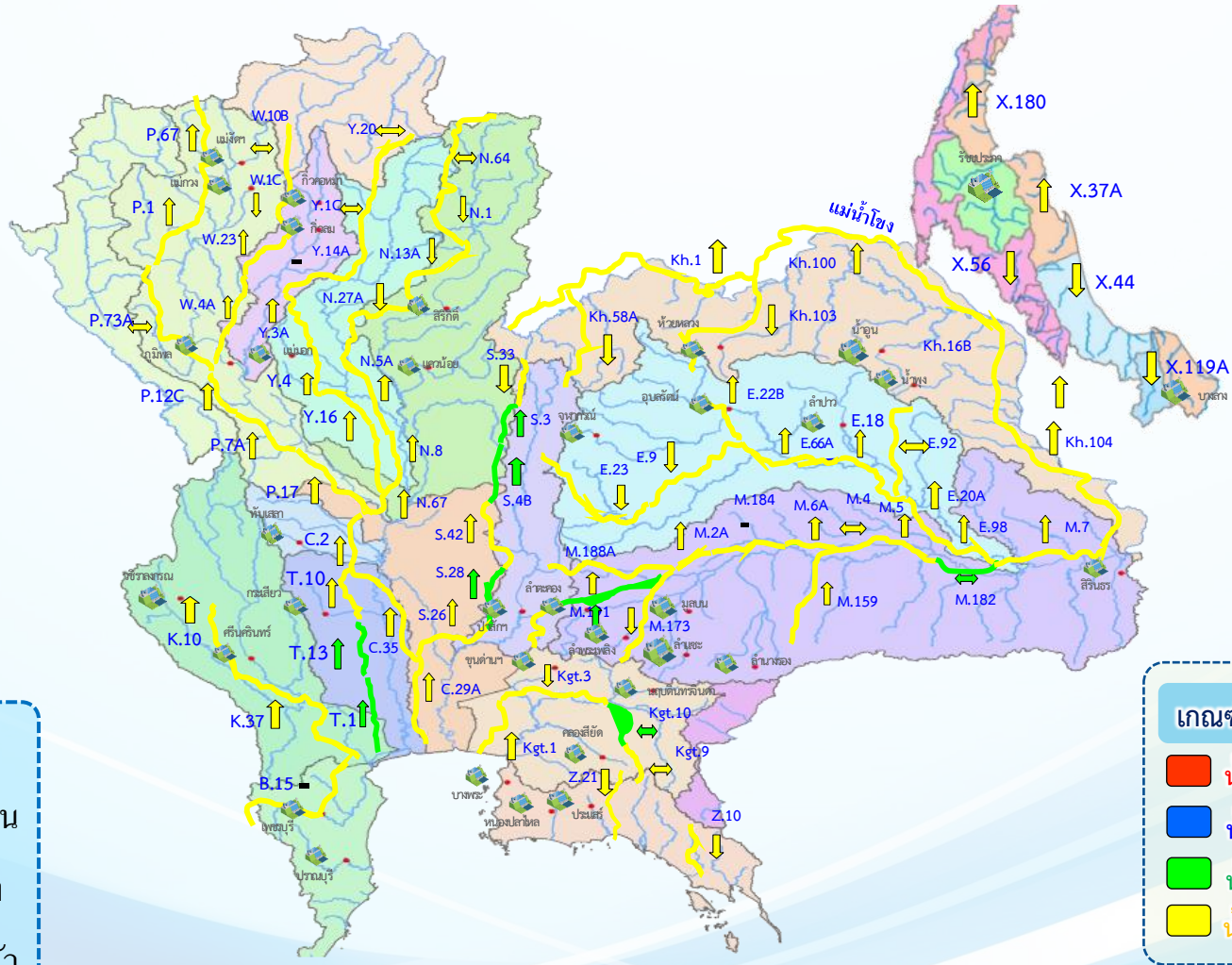
อ่างใหญ่ 6 แห่ง  
อ่างกลาง 52 แห่ง

| ปี 2567                       | ปี 2566 |
|-------------------------------|---------|
| 1,006                         | 1,328   |
| ล้าน ลบ.ม.                    |         |
| น้อยกว่า -322 ล้าน ลบ.ม.      |         |
| รับน้ำได้อีก 1,364 ล้าน ลบ.ม. |         |



# แนวโน้มสถานการณ์น้ำท่าในลำน้ำสายหลัก

## วันที่ 15 มีนาคม 2567



**แนวโน้ม**

- ↑ แนวโน้มเพิ่มขึ้น
- ↓ แนวโน้มลดลง
- ↔ แนวโน้มทรงตัว

**เกณฑ์สภาพน้ำท่า**

- น้ำมาก : สูงกว่า 81% ค่าความจุลำนํ้า
- น้ำดี : สูงกว่า 50.1 - 80 % ของความจุลำนํ้า
- น้ำปกติ : สูงกว่า 30.1%-50% ของความจุลำนํ้า
- น้ำน้อย : ต่ำกว่า 30% ของความจุลำนํ้า

**จำนวน**

- สถานี
- 4 สถานี
- 6 สถานี
- 72 สถานี

จำนวนสถานีวัดน้ำท่าที่ใช้ติดตาม 82 สถานี





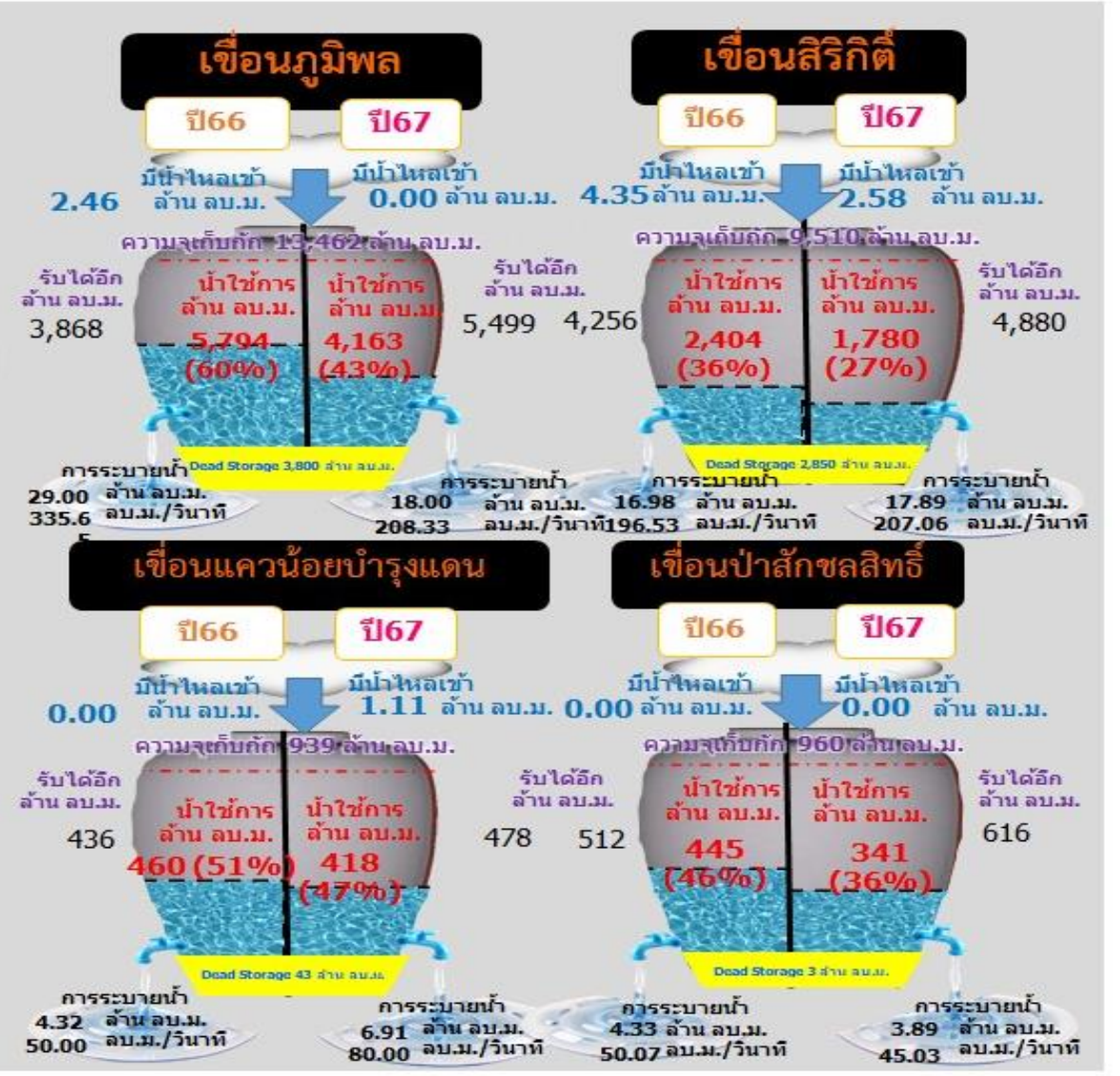
# สถานการณ์ลุ่มน้ำเจ้าพระยา



# ปริมาณน้ำ 4 เขื่อนหลักลุ่มน้ำเจ้าพระยา



| รวม 4 เขื่อน | ปริมาณน้ำทั้งหมด<br>(ล้าน ลบ.ม.) | น้ำใช้การ<br>(ล้าน ลบ.ม.) | รับน้ำได้อีก<br>(ล้าน ลบ.ม.) |
|--------------|----------------------------------|---------------------------|------------------------------|
| 15 มี.ค. 67  | 13,397 (54%)                     | 6,701 (37%)               | 11,474                       |
| 15 มี.ค. 66  | 15,798 (64%)                     | 9,102 (50%)               | 9,073                        |



ไหลลงวันนี้  
3.69 ล้าน ลบ.ม.


ระบายวันนี้  
46.69 ล้าน ลบ.ม.





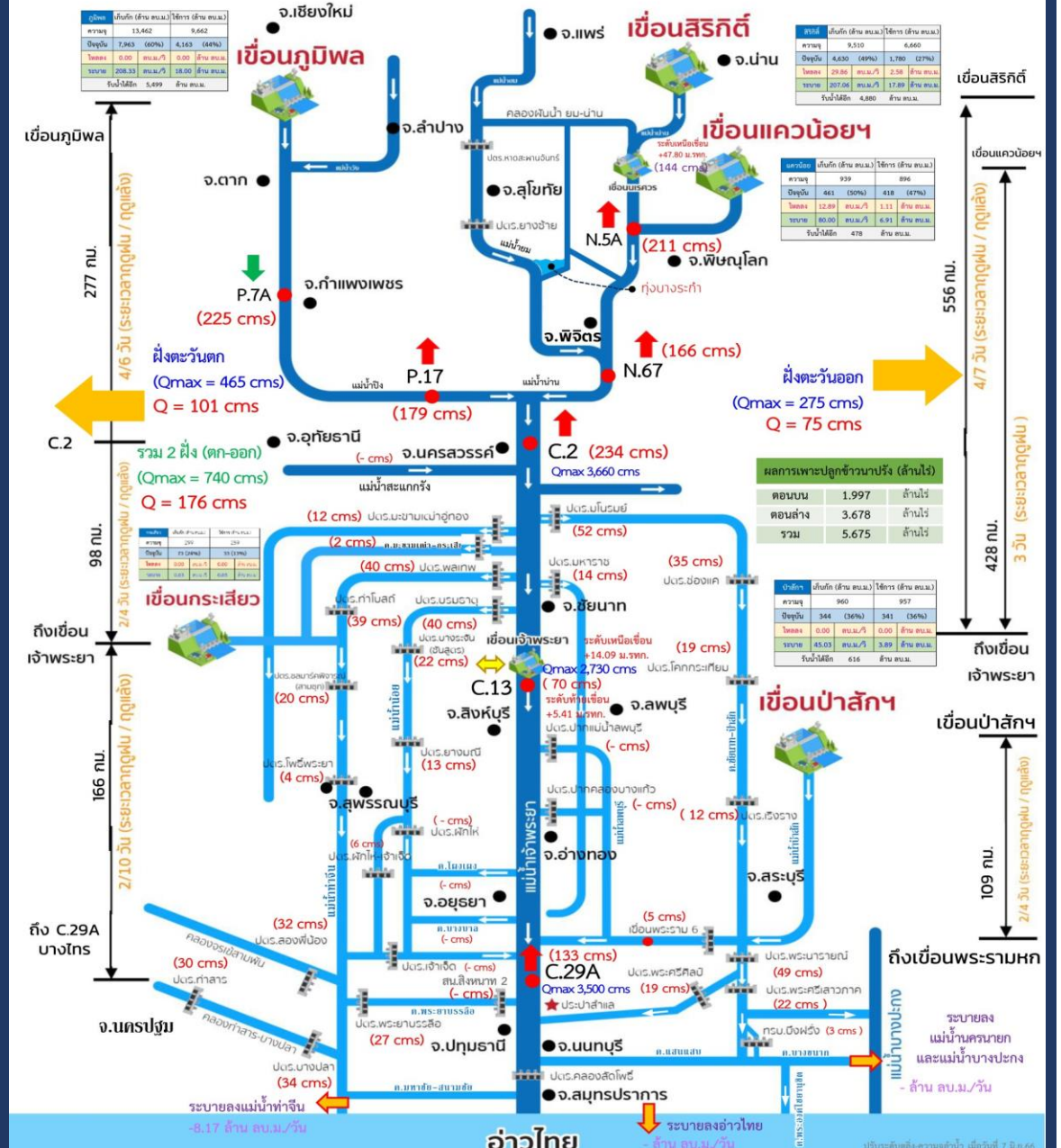
# สถานการณ์ลุ่มน้ำเจ้าพระยา

## ข้อมูล ณ วันที่ 15 มี.ค.67



# การบริหารจัดการน้ำ ลุ่มน้ำเจ้าพระยา

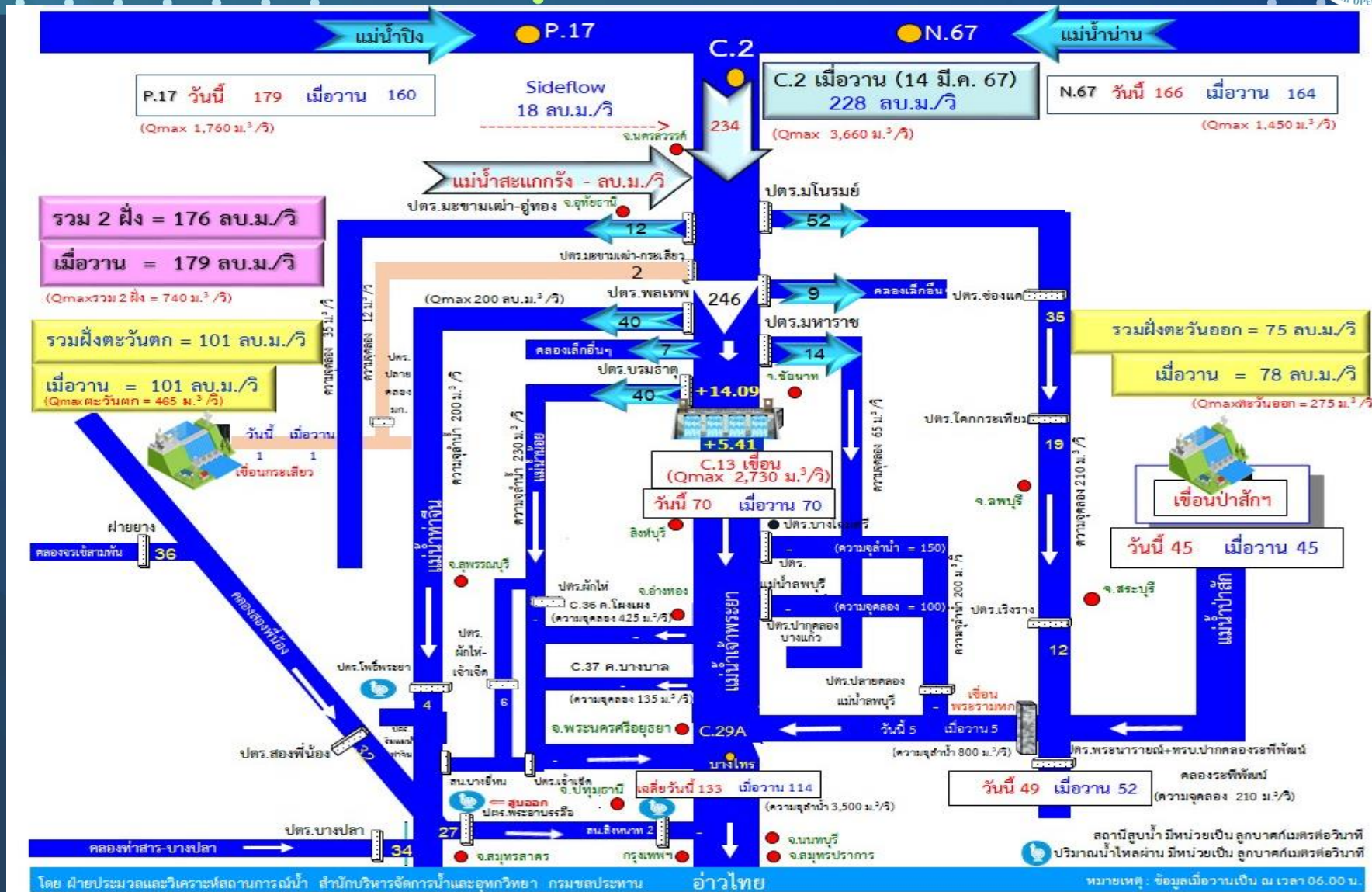
สถานการณ์ ณ วันที่ 15 มีนาคม 2567 เวลา 06.00 น.







# ผังบริหารจัดการน้ำลุ่มน้ำเจ้าพระยาตอนล่าง







# แผน-ผลจัดสรรน้ำฤดูแล้ง ปี 2566/67



# แผนการจัดสรรน้ำและการเพาะปลูกพืชฤดูแล้ง ปี 2566/67



(1 พฤศจิกายน 2566 - 30 เมษายน 2567)

(ปรับแผนใหม่วันที่ 25 ม.ค.67)



## ทั้งประเทศ

ปริมาณน้ำต้นทุน **40,387** ล้าน ลบ.ม.  
1 พฤศจิกายน 2566 (ใหญ่ 32,849 + อื่น ๆ 7,538 ล้าน ลบ.ม.)  
ความต้องการน้ำ **24,985** ล้าน ลบ.ม.  
สำรองน้ำต้นทุนฤดูฝน **15,402** ล้าน ลบ.ม.



อุปโภค-บริโภค  
**3,050** ล้าน ลบ.ม. (12%)



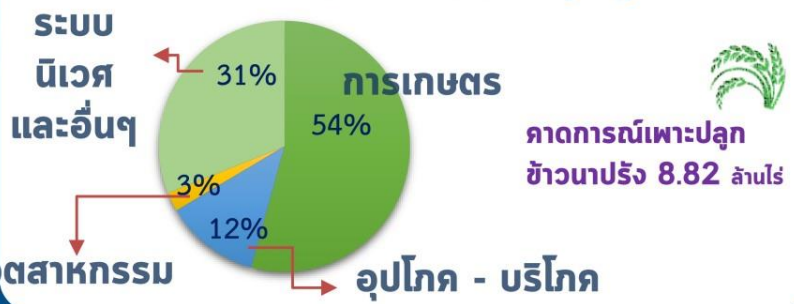
รักษาระบบนิเวศและอื่น ๆ  
**7,760** ล้าน ลบ.ม. (31%)



เกษตรกรรม  
**13,555** ล้าน ลบ.ม. (54%)



อุตสาหกรรม  
**620** ล้าน ลบ.ม. (3%)



## ลุ่มเจ้าพระยา

ปริมาณน้ำต้นทุน **11,085** ล้าน ลบ.ม.  
1 พฤศจิกายน 2566  
ความต้องการน้ำ **8,700** ล้าน ลบ.ม.  
สำรองน้ำต้นทุนฤดูฝน **3,385** ล้าน ลบ.ม.



อุปโภค-บริโภค  
**1,150** ล้าน ลบ.ม. (13%)



รักษาระบบนิเวศและอื่น ๆ  
**2,722** ล้าน ลบ.ม. (31%)



เกษตรกรรม  
**4,693** ล้าน ลบ.ม. (54%)



อุตสาหกรรม  
**135** ล้าน ลบ.ม. (2%)



## ลุ่มน้ำแม่กลอง (1 ม.ค. - 30 มิ.ย.67)

ปริมาณน้ำต้นทุน **9,233** ล้าน ลบ.ม.  
1 พฤศจิกายน 2566  
ความต้องการน้ำ **5,000** ล้าน ลบ.ม.  
สำรองน้ำต้นทุนฤดูฝน **4,233** ล้าน ลบ.ม.



อุปโภค-บริโภค  
**460** ล้าน ลบ.ม. (9%)



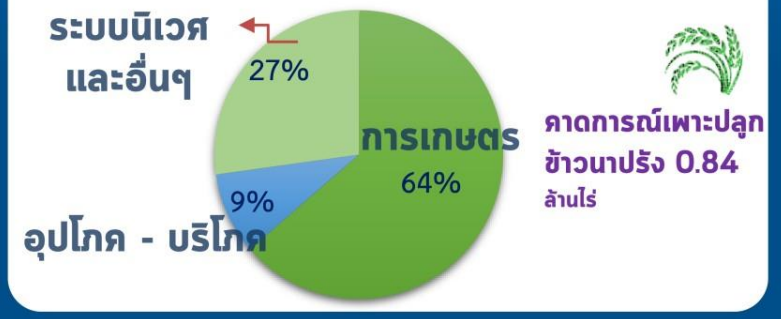
รักษาระบบนิเวศและอื่น ๆ  
**1,360** ล้าน ลบ.ม. (27%)



เกษตรกรรม  
**3,180** ล้าน ลบ.ม. (64%)



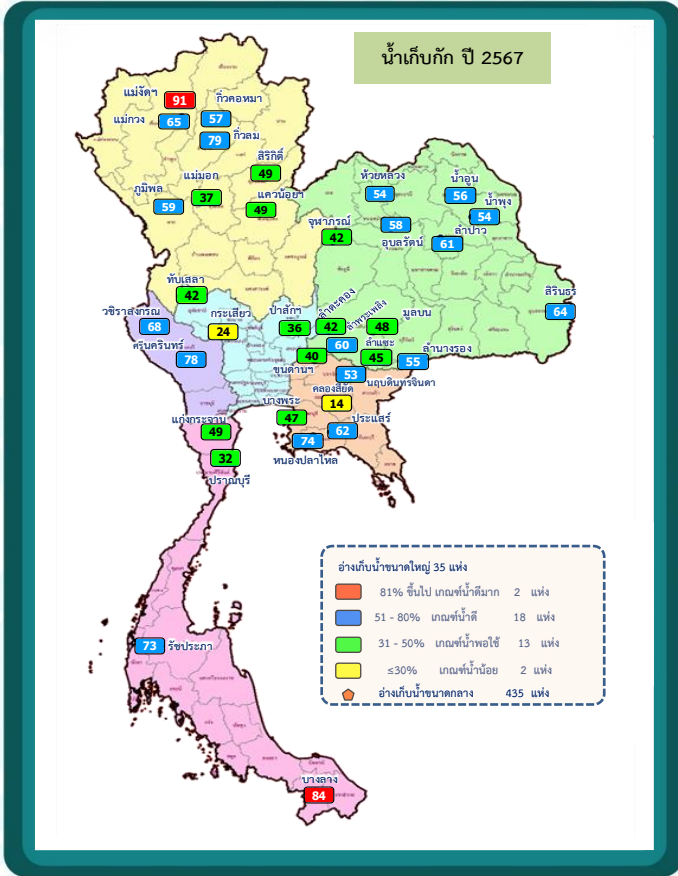
อุตสาหกรรม  
**-** ล้าน ลบ.ม. (0%)







# แผน-ผล การบริหารจัดการน้ำฤดูแล้ง ปี 2566/67 **ทั้งประเทศ** (1 พ.ย.66-30 เม.ย. 67)



**ปริมาณอ่างเก็บน้ำทั้งประเทศ วันที่ 15 มี.ค. 67**

**ปริมาณน้ำเก็บกักและใช้การทั้งประเทศ วันที่ 15 มี.ค. 67**



**1,530 แห่ง**

**ปริมาณน้ำเก็บกัก**  
48,899 ล้าน ลบ.ม. (64%)

**ปริมาณน้ำใช้การ**  
24,915 ล้าน ลบ.ม. (48%)

**คาดการณ์ปริมาณน้ำใช้การ ณ วันที่ 1 พ.ค. 67**  
16,906 ล้าน ลบ.ม. (36%)  
คาดการณ์ 1 พ.ย.67 จำนวน 20,020 ล้าน ลบ.ม. (42%)

**แผนใหม่**

- ปริมาณน้ำเก็บกักทั้งประเทศ (รวมอ่างใหญ่ อ่างกลาง อ่างเล็ก) วันที่ 1 พ.ย. 66 จำนวน 61,191 ล้าน ลบ.ม. (78%)
- ปริมาณน้ำต้นทุน (1 พ.ย.66) จำนวน 40,387 ล้าน ลบ.ม. แผนจัดสรรน้ำฤดูแล้ง 24,985 ล้าน ลบ.ม. สำรองน้ำ
- ต้นฤดูฝน จำนวน 15,402 ล้าน ลบ.ม.

**แผน - ผลจัดสรรน้ำฤดูแล้ง ปี2566/67**

**แผน - ผลเพาะปลูกข้าวนาปรัง ปี2566/67**

| (ล้านไร่)           | แผนเดิม (1 พ.ย. 66) | พื้นที่คาดการณ์ (25 มี.ค. 67) |
|---------------------|---------------------|-------------------------------|
| <b>แผน</b>          | <b>5.80</b>         | <b>8.82 (+3.02)</b>           |
| <b>เพาะปลูกแล้ว</b> | -                   | <b>8.82 (100%)</b>            |
| <b>เก็บเกี่ยว</b>   | -                   | <b>1.71</b>                   |



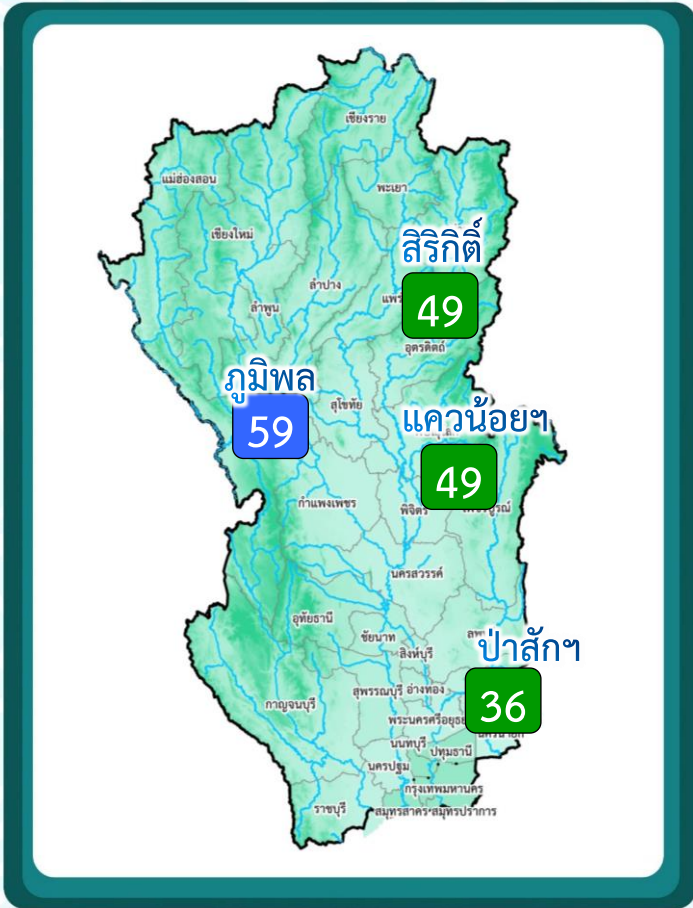
|                     | แผนเดิม (1 พ.ย. 66) |            | แผนใหม่ (25 มี.ค. 67) |                     |
|---------------------|---------------------|------------|-----------------------|---------------------|
| <b>แผนจัดสรรน้ำ</b> | 21,810              | ล้าน ลบ.ม. | 24,985                | ล้าน ลบ.ม. (+3,175) |
| <b>ผลจัดสรรน้ำ</b>  | 17,457              | 80%        | 17,457                | 70%                 |
| <b>คงเหลือ</b>      | 4,353               | 20%        | 7,528                 | 30%                 |

\*\*\* ข้อมูล ณ วันที่ 13 มี.ค.67

\* หน่วย: ล้านไร่



# แผน-ผล การบริหารจัดการน้ำฤดูแล้ง ปี 2566/67 **ลุ่มน้ำเจ้าพระยา** (1 พ.ย.66-30 เม.ย. 67)



## ปริมาณน้ำ 4 เขื่อนหลักเจ้าพระยา วันที่ 15 มี.ค. 67



|                    |                                |                               |   |
|--------------------|--------------------------------|-------------------------------|---|
| <b>4</b><br>เขื่อน | ปริมาณน้ำเก็บกัก               | ปริมาณน้ำใช้การ               | คาดการณ์ปริมาณน้ำใช้การ ณ วันที่ 1 พ.ค. 67<br><b>4,558 ล้าน ลบ.ม. (25%)</b> |
|                    | <b>13,397</b> ล้าน ลบ.ม. (54%) | <b>6,701</b> ล้าน ลบ.ม. (37%) |   |

|            | ปริมาณน้ำเก็บกัก   | ปริมาณน้ำใช้การ    |
|------------|--------------------|--------------------|
| ภูมิพล     | <b>7,963</b> (59%) | <b>4,163</b> (43%) |
| สรีรศักดิ์ | <b>4,630</b> (49%) | <b>1,780</b> (27%) |
| แควน้อย    | <b>461</b> (49%)   | <b>418</b> (47%)   |
| ป่าสัก     | <b>344</b> (36%)   | <b>341</b> (36%)   |

คาดการณ์ 1 พ.ย.67  
7,193 ล้าน ลบ.ม. (40%)

คาดการณ์ ณ วันที่ 29 ก.พ. 67



## แผนจัดสรรน้ำฤดูแล้ง ปี2566/67

|                 | แผนเดิม (1 พ.ย. 66) |            | แผนใหม่ (25 มี.ค. 67) |            |
|-----------------|---------------------|------------|-----------------------|------------|
|                 | จำนวน               | ล้าน ลบ.ม. | จำนวน                 | ล้าน ลบ.ม. |
| แผนจัดสรรน้ำ    | 6,100               |            | 8,700                 | (+2,600)   |
| ผลสะสม          | 6,391               | 105%       | 6,391                 | 73%        |
| จัดสรรน้ำตามแผน | 6,116               |            | 6,170                 |            |
| พร้อมระบาย      | 221                 |            | 221                   |            |
| เกินแผน         | 54                  |            | -                     |            |
| คงเหลือ         | -291                | -5%        | 2,309                 | 27%        |

**\*\*\* ระบายน้ำเพื่ออุปโภค-บริโภค รักษาาระบบนิเวศ และเกษตรต่อเนื่อง**

\* ระบายน้ำ 4 เขื่อน 7,700 ล้าน ลบ.ม. (แผนเดิม 5,600 ล้าน ลบ.ม.)  
\* ผืนน้ำจากลุ่มน้ำแม่กลอง 1,000 ล้าน ลบ.ม. (แผนเดิม 500 ล้าน ลบ.ม.)

|         | พร้อมระบาย | ระบายเกินแผน |
|---------|------------|--------------|
| แควน้อย | 49         | 38           |
| ป่าสัก  | 172        | 16           |
| รวม     | 221        | 54           |



## แผนเพาะปลูกข้าวนาปรัง ปี2566/67

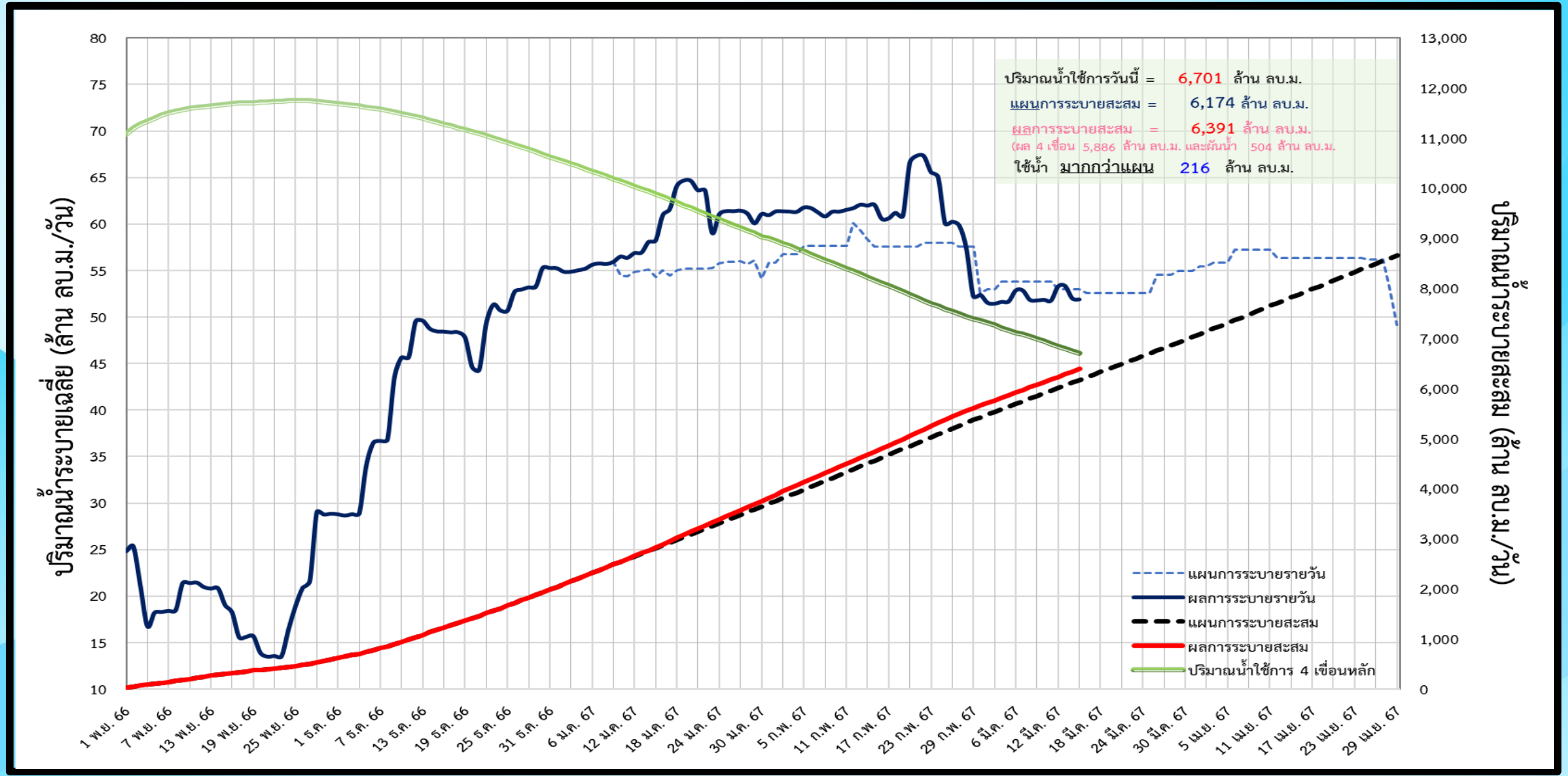
| (ล้านไร่)    | แผนเดิม (1 พ.ย. 66) | พื้นที่คาดการณ์ (25 มี.ค. 67) |
|--------------|---------------------|-------------------------------|
| แผน          | <b>3.03</b>         | <b>5.92 (+2.89)</b>           |
| เพาะปลูกแล้ว | -                   | <b>5.68 (96%)</b>             |
| เก็บเกี่ยว   | -                   | <b>1.22</b>                   |

\*\*\* ข้อมูล ณ วันที่ 13 มี.ค.67

\* หน่วย (ล้าน ลบ.ม.) 24



# ติดตามสถานการณ์น้ำรายวันของกลุ่มเจ้าพระยาและการผันน้ำจากลุ่มน้ำแม่กลอง






# การบริหารจัดการน้ำฤดูแล้งปี 2567 (ลุ่มน้ำแม่กลอง)

(ช่วงวันที่ 1 มกราคม – 30 มิถุนายน 2567)

วันที่ 15 มิ.ค.67



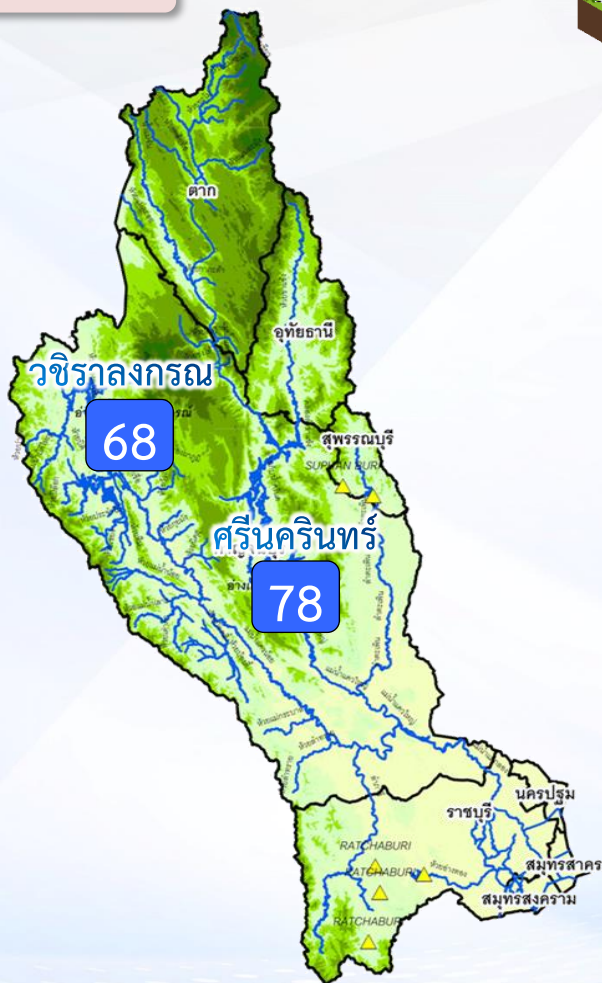
## 2 เขื่อน

ปริมาณน้ำเก็บกัก 26,605 ล้าน ลบ.ม.  
ปริมาณน้ำใช้การ 13,328 ล้าน ลบ.ม.

น้ำเก็บกัก **19,943 (75%)**  
ล้าน ลบ.ม.

น้ำใช้การ **6,666 (50%)**  
ล้าน ลบ.ม.

ปริมาณน้ำต้นทุนฤดูแล้งปี 2567 **9,233** ล้าน ลบ.ม.  
(ปริมาณน้ำใช้การ วันที่ 1 พ.ย. 2566)



## การจัดสรรน้ำ



### แผน

การจัดสรรน้ำฤดูแล้ง ปี 2567  
**5,000** ล้าน ลบ.ม.

สนับสนุนลุ่มแม่กลอง 4,000 ล้าน ลบ.ม.  
ผันไปลุ่มเจ้าพระยา 1,000 ล้าน ลบ.ม.

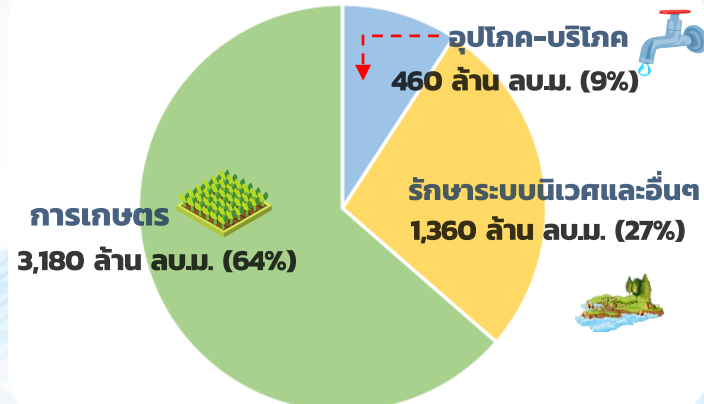
สำรองน้ำต้นฤดูแล้งปี 2567  
**4,233** ล้าน ลบ.ม.



### ผล

การจัดสรรน้ำฤดูแล้ง ปี 2567  
**2,156** ล้าน ลบ.ม. (44%)

คงเหลือปริมาณน้ำที่ต้องจัดสรร  
**2,844** ล้าน ลบ.ม. (56%)



## การบริหารจัดการ

- วางแผนจัดสรรน้ำฤดูแล้ง (1 ม.ค.67 – 30 มิ.ย.67) ไร่จำนวน 5,000 ล้าน ลบ.ม.  
(ใช้สนับสนุนในลุ่มแม่กลอง 4,000 ล้าน ลบ.ม. และผันไปลุ่มเจ้าพระยา 1,000 ล้าน ลบ.ม.)
- วางแผนเพาะปลูกฤดูแล้งไร่ 0.84 ล้านไร่
- ผันน้ำสนับสนุนลุ่มเจ้าพระยา 1,000 ล้าน ลบ.ม. (**เริ่มผันน้ำ 2 พ.ย.66 – 30 พ.ค. 67**)  
ปัจจุบันผันน้ำไปแล้ว 504 ล้าน ลบ.ม. (โดยที่ปริมาณน้ำส่วนหนึ่งใช้ผลักดันความเค็มในแม่น้ำท่าจีน ผ่านคลองจรเข้สามพัน และคลองท่าสาร-บางปลาอย่างเต็มศักยภาพ และอีกส่วนหนึ่งใช้สนับสนุนการบริหารจัดการน้ำในแม่น้ำเจ้าพระยา ซึ่งอยู่ระหว่างสำรวจศักยภาพ)
- คาดการณ์ปริมาณน้ำต้นฤดูแล้งปี (1 ก.ค.67) กรณีน้ำน้อย จะมีปริมาณน้ำใช้การจำนวน 4,310 ล้าน ลบ.ม. (32%)

ผลการเพาะปลูกข้าวนาปี 2567 (13 มี.ค.67)

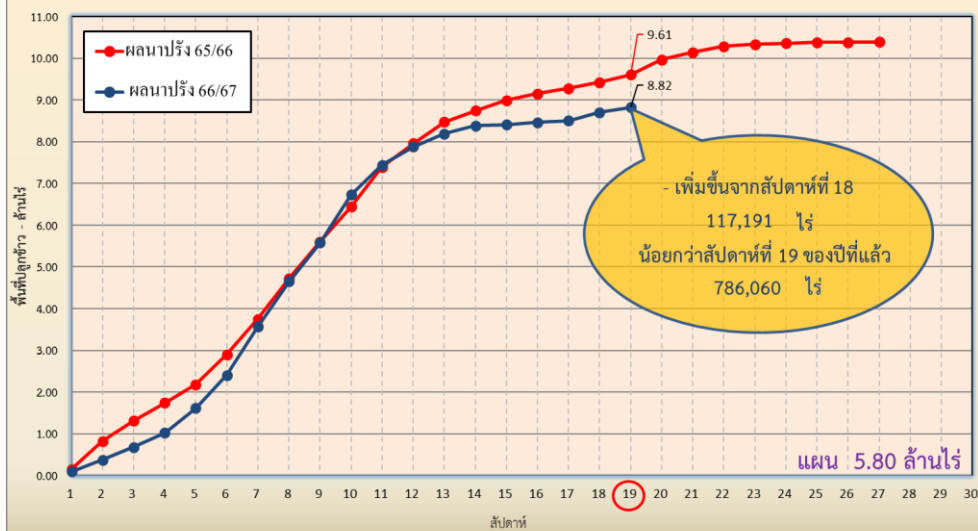
|              |                 |            |
|--------------|-----------------|------------|
| แผน          | เพาะปลูกแล้ว    | เก็บเกี่ยว |
| 0.84 ล้านไร่ | 0.607 ไร่ (72%) | - ล้านไร่  |



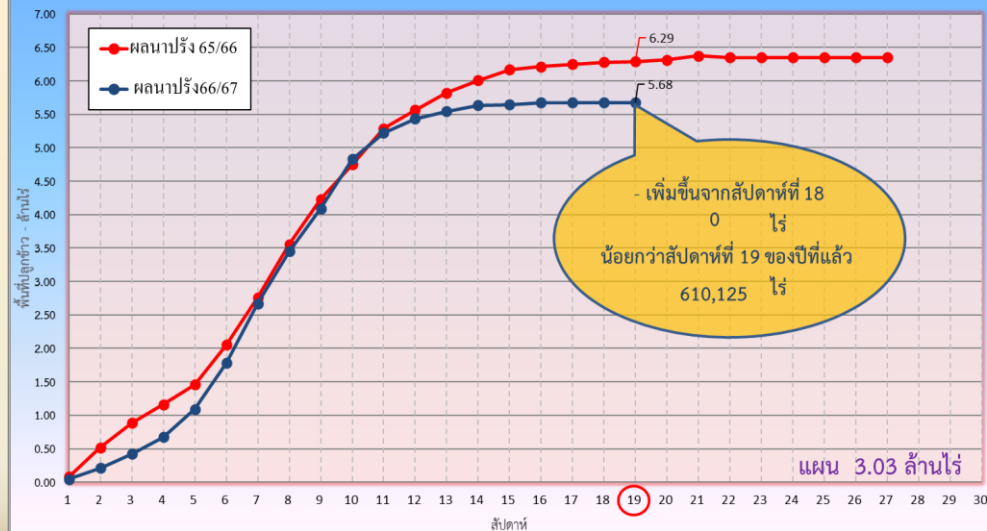
# แผนผลการเพาะปลูกพืชในช่วงฤดูแล้งปี 2566/67 (ข้อมูล ณ วันที่ 13 มี.ค. 67)

| ภาค                | ข้าวนาปรัง    |              |     |                  | พืชไร่-พืชผัก |              |     |                  | รวม           |              |     |                  |
|--------------------|---------------|--------------|-----|------------------|---------------|--------------|-----|------------------|---------------|--------------|-----|------------------|
|                    | แผน (ล้านไร่) | ผล (ล้านไร่) | %   | เกี่ยว (ล้านไร่) | แผน (ล้านไร่) | ผล (ล้านไร่) | %   | เกี่ยว (ล้านไร่) | แผน (ล้านไร่) | ผล (ล้านไร่) | %   | เกี่ยว (ล้านไร่) |
| เหนือ              | 0.40          | 0.95         | 238 | 0.18             | 0.16          | 0.23         | 145 | 0.01             | 0.55          | 1.17         | 212 | 0.19             |
| ตะวันออกเฉียงเหนือ | 0.95          | 1.09         | 114 |                  | 0.05          | 0.04         | 78  | 0.002            | 1.00          | 1.13         | 112 | 0.002            |
| กลาง               | 0.02          | 0.02         | 151 | 0.02             | 0.001         | 0.004        | 280 | 0.002            | 0.02          | 0.03         | 161 | 0.02             |
| ตะวันออก           | 0.38          | 0.47         | 125 | 0.29             | 0.01          | 0.02         | 156 |                  | 0.39          | 0.49         | 126 | 0.29             |
| ตะวันตก            | 0.84          | 0.61         | 73  |                  | 0.19          | 0.14         | 74  | 0.01             | 1.03          | 0.75         | 73  | 0.01             |
| ใต้                | 0.19          | 0.002        | 1   |                  | 0.03          | 0.002        |     |                  | 0.21          | 0.004        | 2   |                  |
| ลุ่มน้ำเจ้าพระยา   | 3.03          | 5.68         | 188 | 1.22             | 0.13          | 0.09         | 69  | 0.03             | 3.16          | 5.76         | 183 | 1.25             |
| ทั่วประเทศ         | 5.80          | 8.82         | 152 | 1.71             | 0.57          | 0.52         | 92  | 0.06             | 6.37          | 9.34         | 147 | 1.77             |

กราฟเปรียบเทียบผลการปลูกข้าวนาปรัง รายสัปดาห์ในเขตทั่วประเทศ



กราฟเปรียบเทียบผลการปลูกข้าวนาปรัง รายสัปดาห์ในเขตลุ่มน้ำเจ้าพระยา



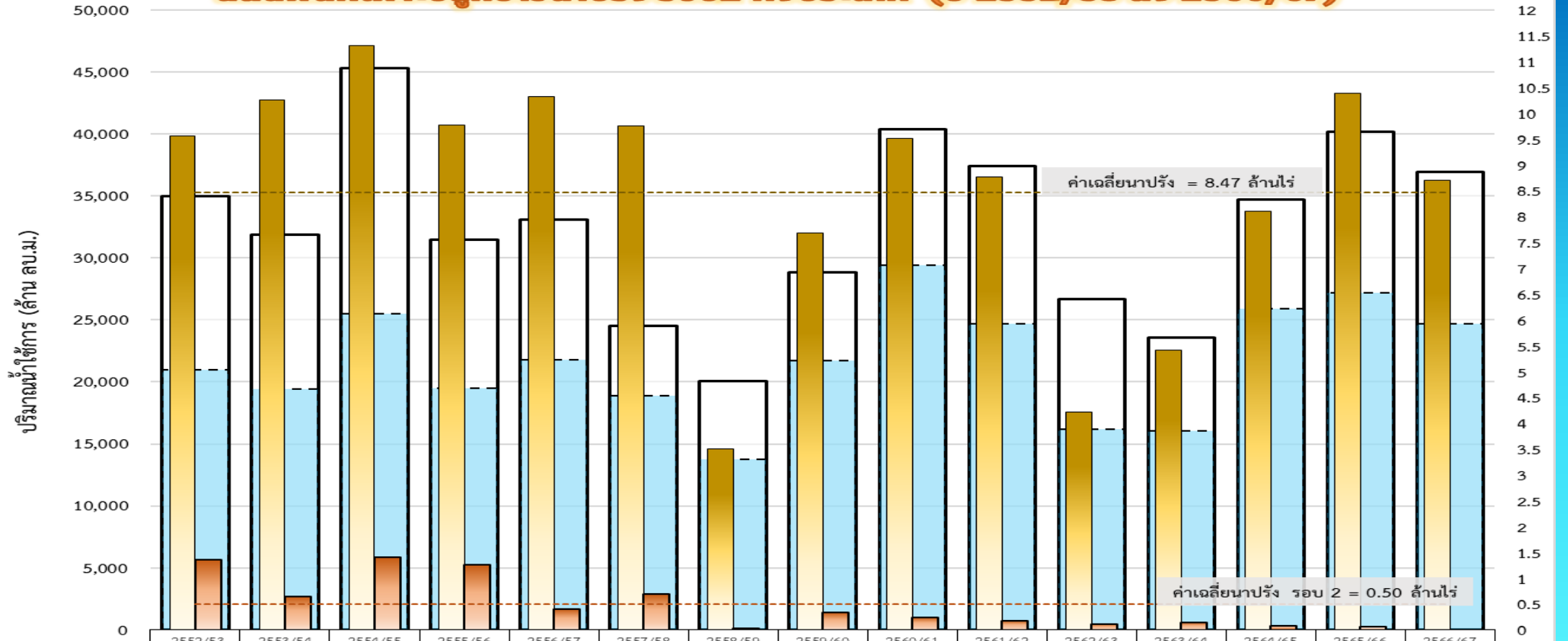


# สถิติเพาะปลูกข้าวนาปรังรอบที่ 2 ทั้งประเทศ (ปี 2552/53 ถึง 2566/67)

ข้าวนาปรัง (ไร่)

## สถิติพื้นที่เพาะปลูกข้าวนาปรัง รอบ 2 ทั้งประเทศ (ปี 2552/53 ถึง 2566/67)

พื้นที่เพาะปลูก (ล้านไร่)



|                              | 2552/53 | 2553/54 | 2554/55 | 2555/56 | 2556/57 | 2557/58 | 2558/59 | 2559/60 | 2560/61 | 2561/62 | 2562/63 | 2563/64 | 2564/65 | 2565/66 | 2566/67 |
|------------------------------|---------|---------|---------|---------|---------|---------|---------|---------|---------|---------|---------|---------|---------|---------|---------|
| น้ำใช้การ (1 พ.ย.)           | 34,998  | 31,851  | 45,328  | 31,469  | 33,069  | 24,526  | 20,035  | 28,837  | 40,356  | 37,425  | 26,666  | 23,543  | 34,674  | 40,177  | 36,941  |
| น้ำใช้การปัจจุบัน (14 มี.ค.) | 20,998  | 19,439  | 25,512  | 19,480  | 21,782  | 18,861  | 13,783  | 21,717  | 29,384  | 24,716  | 16,173  | 16,065  | 25,889  | 27,214  | 24,707  |
| พื้นที่นาปรัง (ทั้งประเทศ)   | 9.553   | 10.263  | 11.307  | 9.775   | 10.318  | 9.75    | 3.502   | 7.68    | 9.51    | 8.76    | 4.21    | 5.41    | 8.11    | 10.39   | 8.7     |
| พื้นที่นาปรัง 2 (ทั้งประเทศ) | 1.35    | 0.65    | 1.40    | 1.26    | 0.40    | 0.69    | 0.03    | 0.33    | 0.24    | 0.18    | 0.12    | 0.15    | 0.07    | 0.07    | 0.00    |
| นาปรัง 2 เฉลี่ยทั้งประเทศ    | 0.50    | 0.50    | 0.50    | 0.50    | 0.50    | 0.50    | 0.50    | 0.50    | 0.50    | 0.50    | 0.50    | 0.50    | 0.50    | 0.50    | 0.50    |
| นาปรัง เฉลี่ยทั้งประเทศ      | 8.47    | 8.47    | 8.47    | 8.47    | 8.47    | 8.47    | 8.47    | 8.47    | 8.47    | 8.47    | 8.47    | 8.47    | 8.47    | 8.47    | 8.47    |

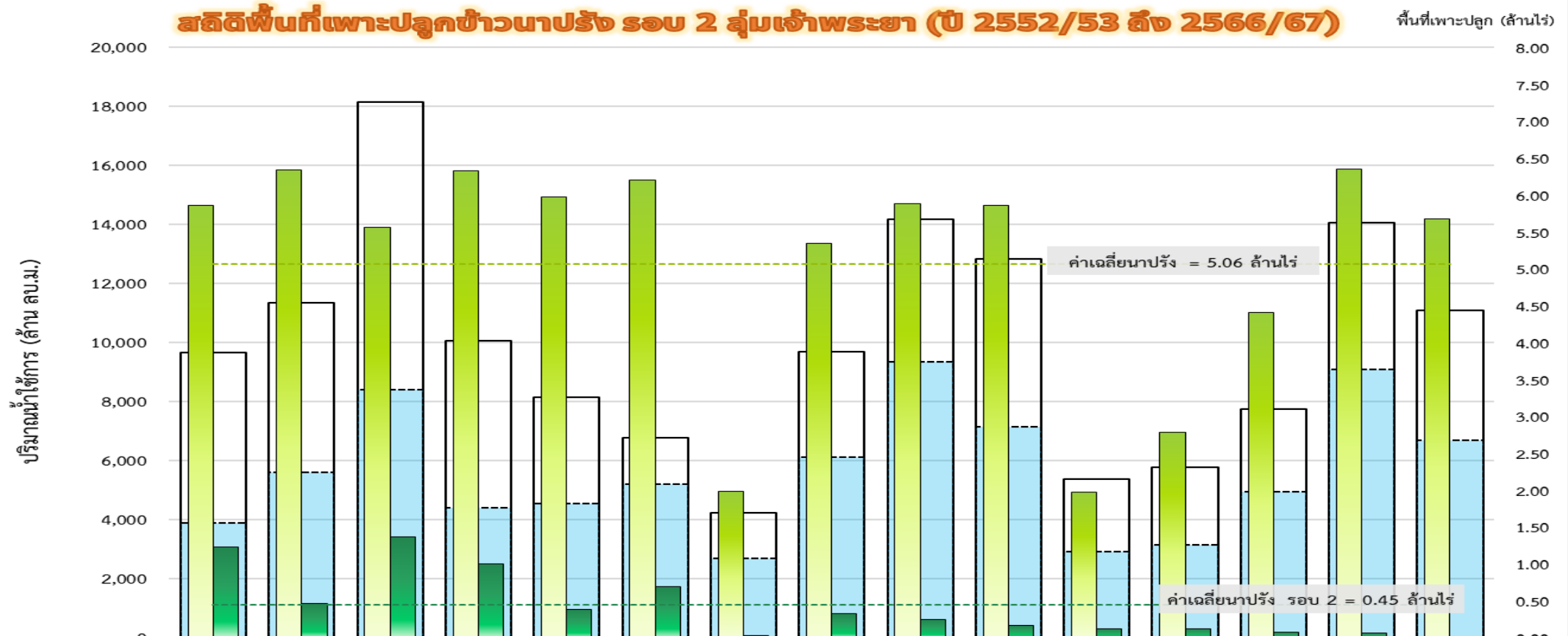
ค่าเฉลี่ย นาปรัง รอบ 2 ตั้งแต่ ปี 2552/53 ถึง 2565/66 รวม 14 ปี





# สถิติเพาะปลูกข้าวนาปรังรอบที่ 2 ลุ่มน้ำเจ้าพระยา (ปี 2552/53 ถึง 2566/67)

ข้าวนาปรัง (ไร่)



|                              | 2552/53 | 2553/54 | 2554/55 | 2555/56 | 2556/57 | 2557/58 | 2558/59 | 2559/60 | 2560/61 | 2561/62 | 2562/63 | 2563/64 | 2564/65 | 2565/66 | 2566/67 |
|------------------------------|---------|---------|---------|---------|---------|---------|---------|---------|---------|---------|---------|---------|---------|---------|---------|
| น้ำใช้การ (1 พ.ย.)           | 9,667   | 11,340  | 18,153  | 10,075  | 8,153   | 6,777   | 4,247   | 9,704   | 14,187  | 12,840  | 5,377   | 5,771   | 7,744   | 14,074  | 11,085  |
| น้ำใช้การปัจจุบัน (14 มี.ค.) | 3,890   | 5,622   | 8,410   | 4,395   | 4,554   | 5,211   | 2,694   | 6,121   | 9,346   | 7,165   | 2,916   | 3,149   | 4,947   | 9,102   | 6,702   |
| พื้นที่นาปรัง (เจ้าพระยา)    | 5.87    | 6.34    | 5.56    | 6.33    | 5.98    | 6.20    | 1.99    | 5.35    | 5.89    | 5.86    | 1.98    | 2.79    | 4.41    | 6.35    | 5.68    |
| พื้นที่นาปรัง 2 (เจ้าพระยา)  | 1.23    | 0.47    | 1.36    | 1.01    | 0.39    | 0.69    | 0.03    | 0.33    | 0.24    | 0.17    | 0.12    | 0.12    | 0.07    | 0.07    | 0.00    |
| นาปรัง 2 เฉลี่ยเจ้าพระยา     | 0.45    | 0.45    | 0.45    | 0.45    | 0.45    | 0.45    | 0.45    | 0.45    | 0.45    | 0.45    | 0.45    | 0.45    | 0.45    | 0.45    | 0.45    |
| นาปรัง เฉลี่ยเจ้าพระยา       | 5.06    | 5.06    | 5.06    | 5.06    | 5.06    | 5.06    | 5.06    | 5.06    | 5.06    | 5.06    | 5.06    | 5.06    | 5.06    | 5.06    | 5.06    |

ค่าเฉลี่ย นาปรัง รอบ 2 ตั้งแต่ ปี 2552/53 ถึง 2565/66 รวม



# คาดการณ์ปริมาณน้ำ ณ วันที่ 1 พฤษภาคม 2567





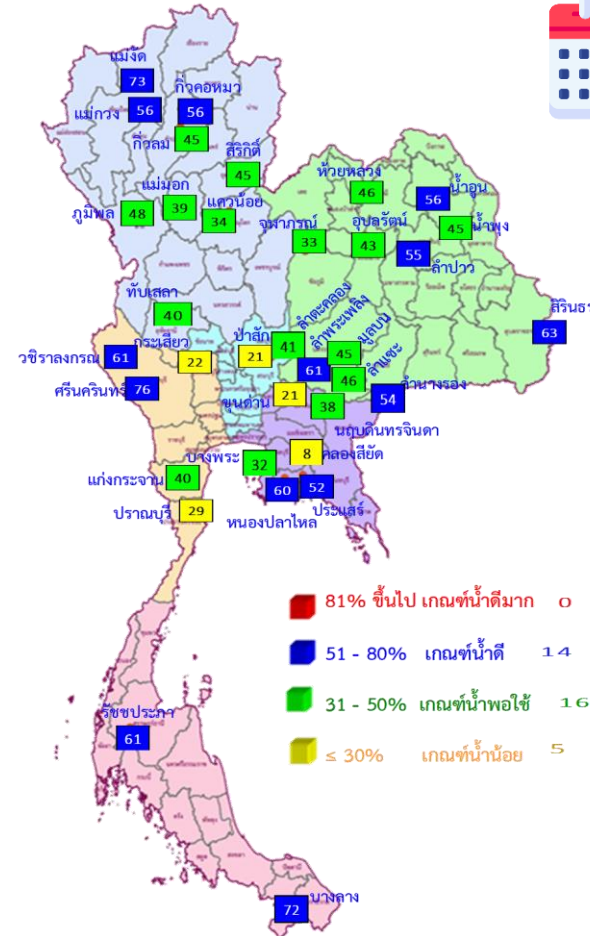
# คาดการณ์ปริมาณน้ำอ่างเก็บน้ำขนาดใหญ่ 35 แห่งในช่วงฤดูแล้ง 2566/67 4 กรณี



สถิติและคาดการณ์ปริมาณน้ำอ่างเก็บน้ำขนาดใหญ่  
35 แห่งในช่วงฤดูแล้ง 2566/67 4 กรณี

| ปี                    | ปริมาณน้ำ<br>(ล้าน ลบ.ม.) | %  | น้ำใช้การ<br>(ล้าน ลบ.ม.) | %  |
|-----------------------|---------------------------|----|---------------------------|----|
| 1 พ.ศ. 63             | 33,757                    | 48 | 10,449                    | 22 |
| 1 พ.ศ. 64             | 33,876                    | 48 | 10,334                    | 22 |
| 1 พ.ศ. 65             | 40,578                    | 57 | 17,036                    | 36 |
| 1 พ.ศ. 66             | 41,325                    | 58 | 17,787                    | 38 |
| 1 พ.ศ. 67 (น้ำมาก)    | 41,458                    | 58 | 17,916                    | 38 |
| 1 พ.ศ. 67 (น้ำเฉลี่ย) | 40,944                    | 58 | 17,402                    | 37 |
| 1 พ.ศ. 67 (น้ำน้อย)   | 40,449                    | 57 | 16,906                    | 36 |
| 1 พ.ศ. 67 (One Map)   | 40,842                    | 58 | 17,299                    | 37 |

คาดการณ์ ณ วันที่ 7 มี.ค.67




1 พ.ศ. 67  
(กรณีน้ำน้อย)

คาดการณ์ 1 พฤษภาคม 2567  
ปริมาณน้ำใช้การน้อยกว่า ปี 2566  
881 ล้าน ลบ.ม.

| ปี พ.ศ. | ปริมาณน้ำ<br>(ล้าน ลบ.ม.) | %  | น้ำใช้การ<br>(ล้าน ลบ.ม.) | %  |
|---------|---------------------------|----|---------------------------|----|
| 2567    | 40,449                    | 57 | 16,906                    | 36 |



# คาดการณ์ปริมาณน้ำใช้การใน 4 เขื่อนหลัก ณ วันที่ 1 พ.ค. 2567

| เขื่อนภูมิพล  | ปี                    | ปริมาณ (ล้าน ลบ.ม.) | %  | น้ำใช้การ (ล้าน ลบ.ม.) | %  |
|---|-----------------------|---------------------|----|------------------------|----|
|  | 1 พ.ค. 66             | 8,241               | 61 | 4,441                  | 46 |
|   | 1 พ.ค. 67 (น้ำมาก)    | 6,592               | 49 | 2,792                  | 29 |
|   | 1 พ.ค. 67 (น้ำเฉลี่ย) | 6,532               | 49 | 2,732                  | 28 |
|   | 1 พ.ค. 67 (น้ำน้อย)   | 6,471               | 48 | 2,671                  | 28 |
|   | 1 พ.ค. 67 (One Map)   | 6,542               | 49 | 2,742                  | 28 |

| เขื่อนป่าสักชลสิทธิ์  | ปี                    | ปริมาณ (ล้าน ลบ.ม.) | %  | น้ำใช้การ (ล้าน ลบ.ม.) | %  |
|---|-----------------------|---------------------|----|------------------------|----|
|  | 1 พ.ค. 66             | 232                 | 24 | 229                    | 24 |
|   | 1 พ.ค. 67 (น้ำมาก)    | 232                 | 24 | 229                    | 24 |
|   | 1 พ.ค. 67 (น้ำเฉลี่ย) | 215                 | 22 | 212                    | 22 |
|   | 1 พ.ค. 67 (น้ำน้อย)   | 200                 | 21 | 197                    | 21 |
|   | 1 พ.ค. 67 (One Map)   | 184                 | 19 | 181                    | 19 |

| เขื่อนสิริกิติ์   | ปี                    | ปริมาณ (ล้าน ลบ.ม.) | %  | น้ำใช้การ (ล้าน ลบ.ม.) | %  |
|---|-----------------------|---------------------|----|------------------------|----|
|  | 1 พ.ค. 66             | 4,478               | 47 | 1,628                  | 24 |
|   | 1 พ.ค. 67 (น้ำมาก)    | 4,376               | 46 | 1,526                  | 23 |
|   | 1 พ.ค. 67 (น้ำเฉลี่ย) | 4,328               | 46 | 1,478                  | 22 |
|   | 1 พ.ค. 67 (น้ำน้อย)   | 4,266               | 45 | 1,416                  | 21 |
|   | 1 พ.ค. 67 (One Map)   | 4,305               | 45 | 1,455                  | 22 |


**ปริมาณน้ำใช้การ 4 เขื่อนหลัก**

1 พฤษภาคม 2566: 6,544 ล้าน ลบ.ม.

คาดการณ์ 1 พฤษภาคม 2567: 4,558 ล้าน ลบ.ม.



**คาดการณ์ปริมาณน้ำรวม 4 เขื่อนหลัก**

| เขื่อนแควน้อยบำรุงแดน   | ปี                    | ปริมาณ (ล้าน ลบ.ม.) | %  | น้ำใช้การ (ล้าน ลบ.ม.) | %  |
|---|-----------------------|---------------------|----|------------------------|----|
|  | 1 พ.ค. 66             | 289                 | 31 | 246                    | 27 |
|   | 1 พ.ค. 67 (น้ำมาก)    | 340                 | 36 | 297                    | 33 |
|   | 1 พ.ค. 67 (น้ำเฉลี่ย) | 332                 | 35 | 289                    | 32 |
|   | 1 พ.ค. 67 (น้ำน้อย)   | 317                 | 34 | 274                    | 31 |
|   | 1 พ.ค. 67 (One Map)   | 317                 | 34 | 274                    | 31 |

| ปี                    | ปริมาณน้ำ (ล้าน ลบ.ม.) | %  | น้ำใช้การ (ล้าน ลบ.ม.) | %  |
|-----------------------|------------------------|----|------------------------|----|
| 1 พ.ค. 66             | 13,240                 | 53 | 6,544                  | 36 |
| 1 พ.ค. 67 (น้ำมาก)    | 11,541                 | 46 | 4,845                  | 27 |
| 1 พ.ค. 67 (น้ำเฉลี่ย) | 11,406                 | 46 | 4,710                  | 26 |
| 1 พ.ค. 67 (น้ำน้อย)   | 11,254                 | 45 | 4,558                  | 25 |
| 1 พ.ค. 67 (One Map)   | 11,348                 | 46 | 4,652                  | 26 |

คาดการณ์ ณ วันที่ 7 มี.ค.67

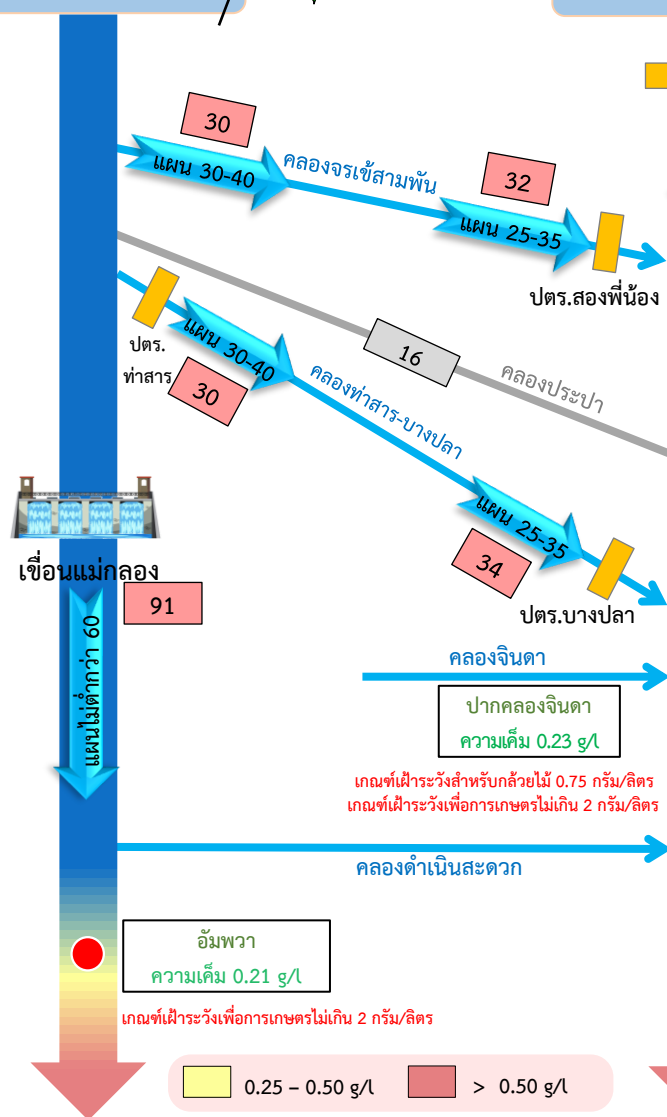




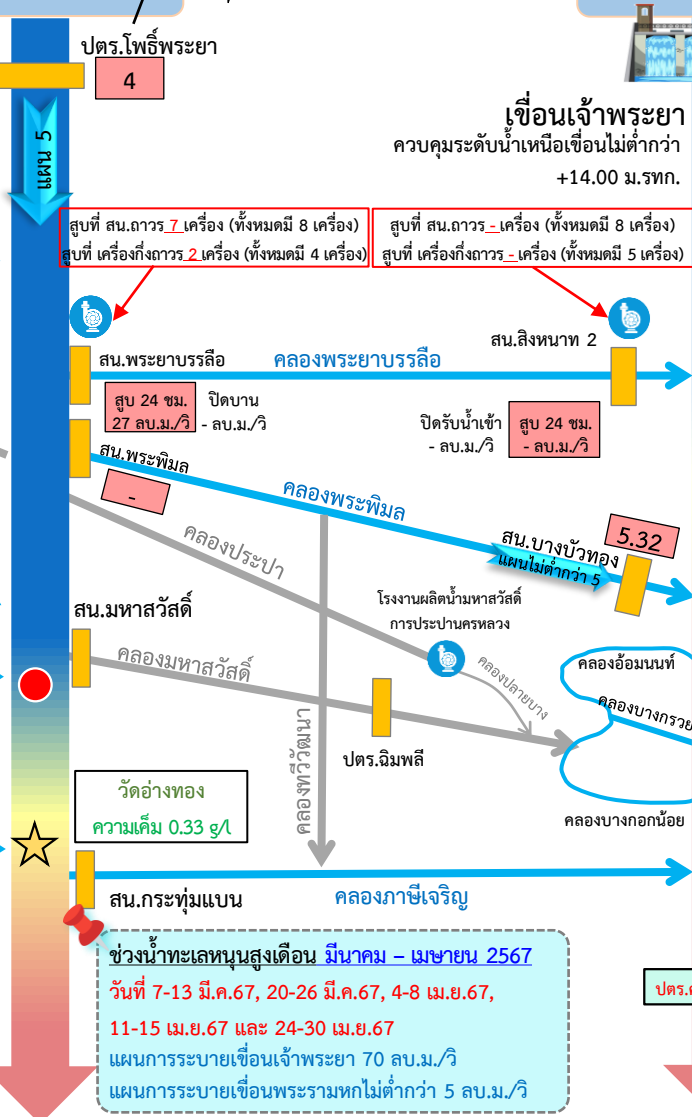
# ติดตามค่าความเค็ม

# การบริหารจัดการน้ำเพื่อรักษาระบบนิเวศ (ความเค็ม) ใน 4 ลำน้ำสายหลัก

## แม่น้ำแม่กลอง ปกติ



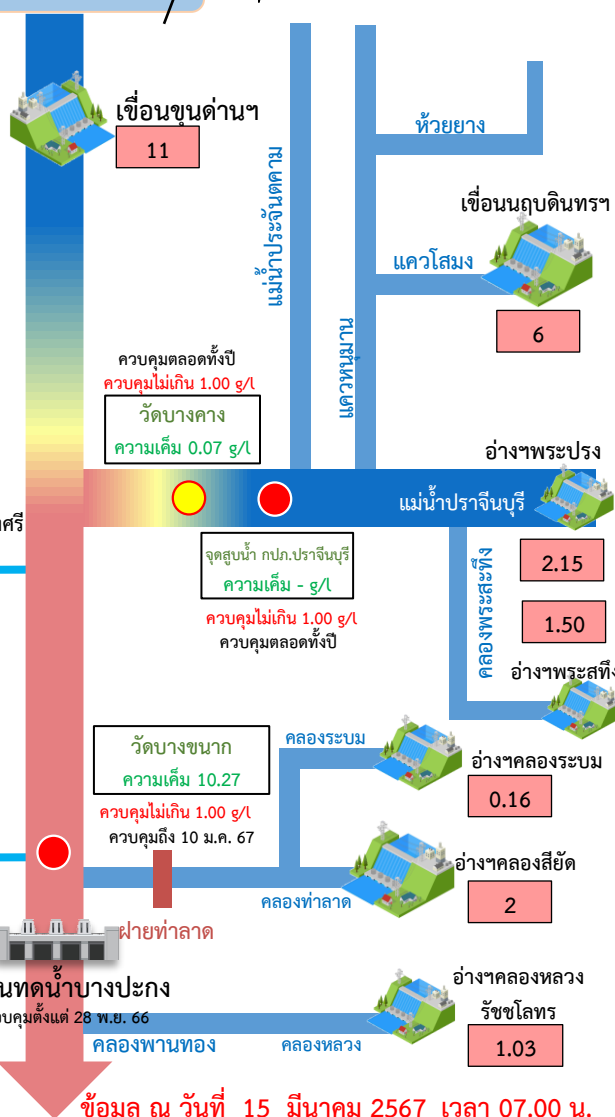
## แม่น้ำท่าจีน ปกติ



## แม่น้ำเจ้าพระยา ปกติ



## แม่น้ำบางปะกง ปกติ



ข้อมูล ณ วันที่ 15 มีนาคม 2567 เวลา 07.00 น.

จุดควบคุมความเค็ม จุดตรวจวัดความเค็ม สถานีวัดน้ำ จุดติดตั้งเครื่องวัดคุณภาพน้ำเคลื่อนที่

ฝ่ายประมวลวิเคราะห์สถานการณ์น้ำ สำนักบริหารจัดการน้ำและอุทกวิทยา

อ่าวไทย

อัตรการไหลเวลา 06.00 น. / คุณภาพน้ำเวลา 07.00 น.  
 หน่วย : ลูกบาศก์เมตร/วินาที หน่วย : กรัม/ลิตร



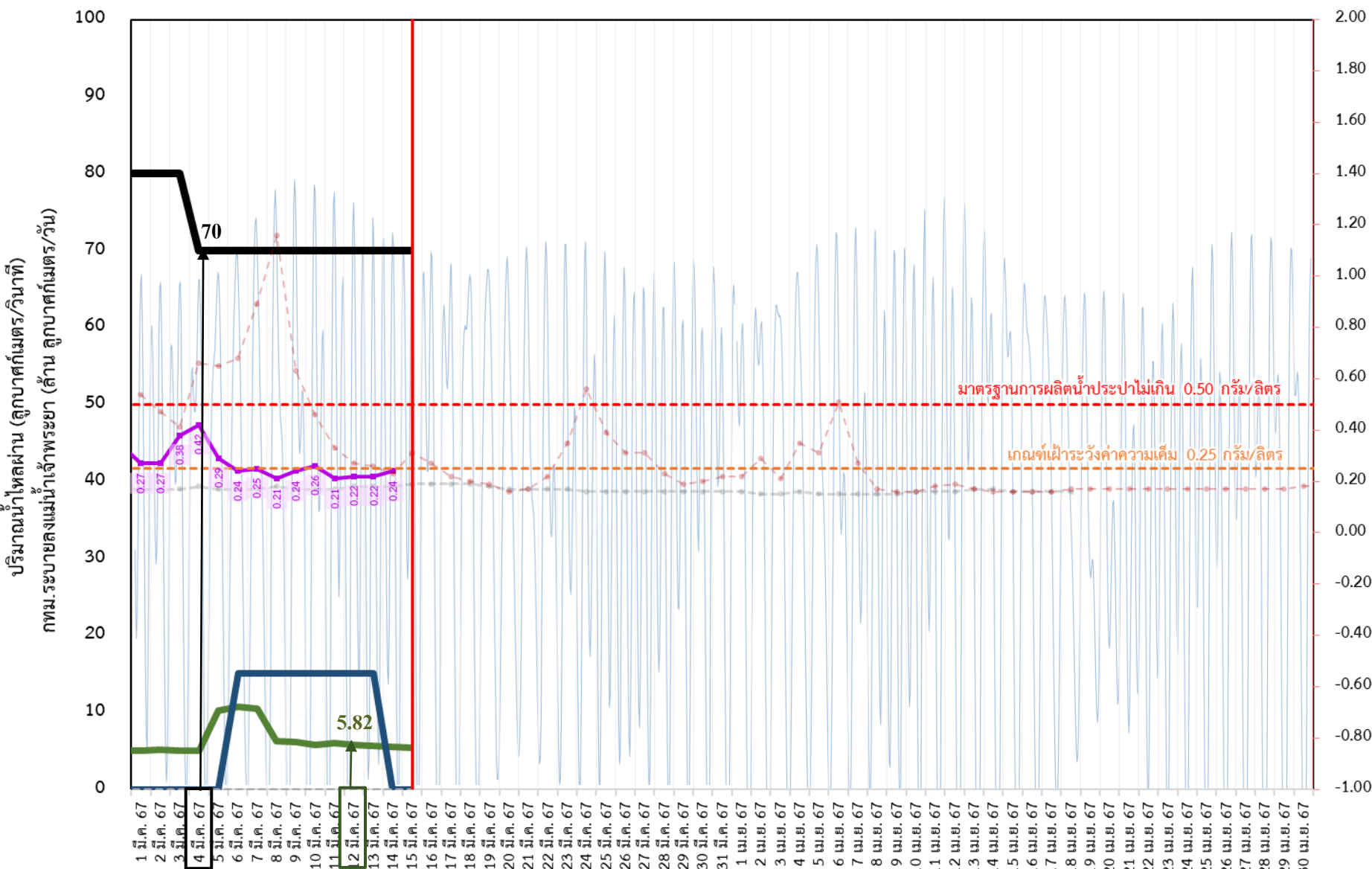


# ติดตามสถานการณ์ค่าความเค็มในแม่น้ำเจ้าพระยา

ข้อมูล ณ วันที่ 15 มีนาคม 2567

**สถิติความเค็มสูงสุดรายวัน**

|               |                |
|---------------|----------------|
| 17 พ.ค. 2553  | 1.10 กรัม/ลิตร |
| 05 มิ.ย. 2556 | 0.57 กรัม/ลิตร |
| 15 ก.พ. 2557  | 1.92 กรัม/ลิตร |
| 18 ก.ค. 2558  | 1.09 กรัม/ลิตร |
| 27 พ.ค. 2559  | 0.87 กรัม/ลิตร |
| 27 ก.พ. 2560  | 0.84 กรัม/ลิตร |
| 28 ธ.ค. 2562  | 2.19 กรัม/ลิตร |
| 13 ม.ค. 2563  | 1.36 กรัม/ลิตร |
| 30 ม.ค. 2564  | 2.53 กรัม/ลิตร |



- ระบายเขื่อนเจ้าพระยา ลบ.ม./วินาที
- ระบายเขื่อนพระรามหก ลบ.ม./วินาที
- สน.สิงหนาท (ระบายลงเจ้าพระยา) ลบ.ม./วินาที
- ความเค็มสูงสุด (สำแล) ปี 2567 กรัม/ลิตร
- ความเค็มสูงสุด (สำแล) ปี 2566 กรัม/ลิตร
- ความเค็มสูงสุด (สำแล) ปี 2564 กรัม/ลิตร
- ปตร.สิงหนาท เปิดรับน้ำเข้า ลบ.ม./วินาที

|                               |       |              |
|-------------------------------|-------|--------------|
| เขื่อนเจ้าพระยา               | 70.00 | ลบ.ม./วินาที |
| เขื่อนพระรามหก                | 5.37  | ลบ.ม./วินาที |
| สน.สิงหนาท 2                  | 0.00  | ลบ.ม./วินาที |
| ความเค็มสำแล                  | 0.24  | กรัม/ลิตร    |
| (สูงสุด ณ วันที่ 14 มี.ค. 67) |       |              |

หมายเหตุ สิงหนาท วันนี้ ปิดรับน้ำเข้า - ลบ.ม./วินาที  
และหยุดสูบน้ำเพื่อรักษาค่าความเค็มในแม่น้ำเจ้าพระยา



# ติดตามปริมาณน้ำไหลผ่านเขื่อน และติดตามค่าความเค็ม

|             | ระบาย<br>เขื่อนเจ้าพระยา<br>ลบ.ม./วินาที | ระบาย<br>เขื่อนป่าสักฯ<br>ลบ.ม./วินาที | ระบาย<br>เขื่อน<br>พระรามหก<br>ลบ.ม./วินาที | ระดับน้ำสูงสุด<br>บริเวณป้อม-<br>พระจุลจอมเกล้า<br>(ค่าคาดการณ์) | ระดับน้ำ<br>สูงสุด<br>บริเวณป้อม-<br>พระ<br>จุลจอมเกล้า<br>(ค่าจริง) | ความเค็ม<br>สูงสุด(สำแล)<br>กรัม/ลิตร ปี<br>2567 | สน.สิงหนาท<br>(ระบายลงเจ้าพระยา)<br>ลบ.ม./วินาที | รวมระบายจากเขื่อน<br>เจ้าพระยา+เขื่อนพระรามหก+<br>สิงหนาท 2<br>ลบ.ม./วินาที |
|-------------|--|--|---|--|--|--|--|---|
| 2 มี.ค. 67  | 80.00                                    | 50.02                                  | 5.10  | 0.96   | 1.03   | 0.27   | ปิดระบาย   | 75.01   |
| 3 มี.ค. 67  | 80.00                                    | 50.06                                  | 5.04  | 0.97   | 1.15   | 0.38   | ปิดระบาย   | 75.01   |
| 4 มี.ค. 67  | 70.00                                    | 50.03                                  | 5.04  | 0.99   | 1.08   | 0.42   | ปิดระบาย   | 75.03   |
| 5 มี.ค. 67  | 70.00                                    | 50.09                                  | 10.23                                       | 0.97   | 0.95   | 0.29   | ปิดระบาย   | 75.10   |
| 6 มี.ค. 67  | 70.00                                    | 50.05                                  | 10.69                                       | 1.08   | 1.07   | 0.24   | 15.00  | 90.04   |
| 7 มี.ค. 67  | 70.00                                    | 50.08                                  | 10.47                                       | 1.17   | 1.40   | 0.25   | 15.00  | 90.04   |
| 8 มี.ค. 67  | 70.00                                    | 50.09                                  | 6.25  | 1.26   | 1.52   | 0.21   | 15.00  | 95.23   |
| 9 มี.ค. 67  | 70.00                                    | 50.00                                  | 6.17  | 1.33   | 1.71   | 0.24   | 15.00  | 95.69   |
| 10 มี.ค. 67 | 70.00                                    | 50.09                                  | 5.76  | 1.35   | 1.66   | 0.26   | 15.00  | 105.47  |
| 11 มี.ค. 67 | 70.00                                    | 45.03                                  | 6.00  | 1.34   | 1.42   | 0.21   | 15.00  | 101.25  |
| 12 มี.ค. 67 | 70.00                                    | 45.00                                  | 5.82  | 1.30   | 1.38   | 0.22   | 15.00  | 101.17  |
| 13 มี.ค. 67 | 70.00                                    | 45.05                                  | 5.69  | 1.24   | 1.27   | 0.22   | 15.00  | 100.76  |
| 14 มี.ค. 67 | 70.00                                    | 45.05                                  | 5.47  | 1.18   | 1.21   | 0.24   | ปิดระบาย   | 86.00   |
| 15 มี.ค. 67 | 70.00                                    | 45.04                                  | 5.37  | 1.14   | 1.19   |  | ปิดระบาย   | 75.82   |

11 วัน

3 วัน

ค่าจริงระดับน้ำสูงสุดบริเวณป้อมพระจุลจอมเกล้า อ้างอิงจาก <https://telerid.rid.go.th>





# มาตรการและการเตรียมความพร้อม รับมือฤดูแล้ง ปี 2566/67



## Supply



**ปฏิบัติการเติมน้ำ** อย่างมีประสิทธิภาพ

## Demand



### บริหารจัดการน้ำ

ให้เป็นไปตามลำดับความสำคัญของการใช้น้ำ  
ที่คณะกรรมการลุ่มน้ำกำหนด  
ดำเนินการจัดสรรน้ำตามที่  
คณะกรรมการลุ่มน้ำจัดอันดับความสำคัญ

### เฝ้าระวังและแก้ไขคุณภาพน้ำ

ติดตามความเค็ม 4 ลำน้ำสายหลัก  
เจ้าพระยา ท่าจีน แม่กลอง และบางปะกง

### สร้างการรับรู้ ประชาสัมพันธ์

ตั้งแต่ 1 พ.ย. 66 - 5 ม.ค. 67 ประชาสัมพันธ์ไปแล้ว  
สะสม 10,443 ครั้ง เกษตรกร 32,681 คน

## Management

1

**เฝ้าระวังและเตรียมจัดหาแหล่งน้ำสำรอง** พร้อมวางแผน  
เตรียมเครื่องจักร-เครื่องมือในพื้นที่เฝ้าระวังเสี่ยงขาดแคลนน้ำ

2

วางแผนเครื่องจักรเครื่องมือ จำนวน 5,382 หน่วย  
ตั้งแต่ 1 พ.ย. 66 - 5 ม.ค. 67 สนับสนุนไปแล้ว 298 หน่วย (35 จังหวัด) แบ่งเป็น  
เครื่องสูบน้ำ 252 เครื่อง รถบรรทุกน้ำ 33 คัน และเครื่องจักรอื่นๆ 13 หน่วย

3

**กำหนดแผนจัดสรรน้ำ และพื้นที่เพาะปลูกพืชฤดูแล้ง**  
ควบคุมการเพาะปลูกข้าวนาปรัง สร้างการรับรู้ให้กับเกษตรกร  
เตรียมน้ำสำรองสำหรับพื้นที่ลุ่มต่ำรับน้ำนอง

4

วางแผนจัดสรรน้ำทั้งประเทศ 21,810 ล้าน ลบ.ม. จัดสรรน้ำไปแล้ว 8,466 ล้าน ลบ.ม. (39%)  
วางแผนเพาะปลูกนาปรัง 5.80 ล้านไร่ เเพาะปลูกแล้ว 6.73 ล้านไร่ (116%)

5

**เพิ่มประสิทธิภาพการใช้น้ำ**  
ประหยัดน้ำและลดการสูญเสียในทุกภาคส่วน

6

ส่งเสริมเกษตรกรการทำนาเปียกสลับแห้ง / จัดรอบเวรส่งน้ำ

7

**เสริมสร้างความเข้มแข็ง**  
ด้านการบริหารจัดการน้ำของชุมชน / องค์กรผู้ใช้น้ำ

8

มีการประชุมกลุ่มผู้ใช้น้ำเพื่อประชาสัมพันธ์สถานการณ์น้ำพร้อมรับมือปัญหาและร่วมกันแก้ไข  
ปัญหาให้เกษตรกรในพื้นที่จำนวน 9,500 ราย 4,800 ครัวเรือน พื้นที่ 101,260 ไร่

9

**ติดตามและประเมิน** ผลการดำเนินงาน  
ติดตามผลและประเมินผลการดำเนินงานรายงานผู้บริหารกรม  
กระทรวงเกษตรและสหกรณ์ และสำนักงานทรัพยากรน้ำแห่งชาติ

## 6 แนวทาง กรมชลประทาน

1

**บริหารน้ำในอ่างฯ**  
ควบคุมให้อยู่ในเกณฑ์บริหารจัดการน้ำ  
และเพียงพอกับความต้องการ

2

**จัดหาแหล่งน้ำสำรอง**  
เตรียมพื้นที่สำรองน้ำในกรณีเสี่ยงภัยแล้ง

3

**ตรวจสอบความต้องการ**  
วิเคราะห์ ประเมินความต้องการใช้น้ำ  
ทุกกิจกรรมตามลำดับความสำคัญ

4

**จัดสรรตามกิจกรรมหลัก**  
จัดสรรน้ำตามลำดับความสำคัญ  
ของกิจกรรมการใช้น้ำ

5

**สำรองน้ำเก็บกักไว้ต้นฤดูฝน**  
สำรองน้ำไว้กรณีฝนทิ้งช่วงต้นฤดูฝน

6

**ประเมินผลและประชาสัมพันธ์**  
ติดตาม ประเมินผล และแจ้งประชาสัมพันธ์  
ข่าวสารให้ประชาชน และหน่วยงาน  
ที่เกี่ยวข้องรับทราบ

จาก 9 มาตรการสู่ 6 แนวทางปฏิบัติ





# มาตรการการเพาะปลูกพืชฤดูแล้ง ปี 2566/67

## การจัดสรรน้ำ

วางแผนการบริหารจัดการน้ำแบบยั่งยืน โดยจัดสรรน้ำให้สอดคล้องกับปริมาณน้ำต้นทุนในอ่างเก็บน้ำ เพื่อสนับสนุนการใช้น้ำทุกกิจกรรมในพื้นที่ต่างๆ ตามลำดับความสำคัญ ดังนี้

- 1** เพื่อการอุปโภค-บริโภค และการประปา
- 2** เพื่อการรักษาระบบนิเวศทางน้ำ เช่น การพลิกดินน้ำเค็ม การขบไล่น้ำเสีย บรรเทาสาธารณภัย จารัต ประเพณีและคมนาคม เป็นต้น
- 3** เพื่อสำรองน้ำไว้สำหรับการใช้น้ำในช่วงต้นฤดูฝน สำหรับอุปโภคบริโภคและรักษาระบบนิเวศ เดือน พฤษภาคม - กรกฎาคม 2567
- 4** เพื่อการเกษตร
- 5** เพื่อการอุตสาหกรรม
- 6** เพื่อการพาณิชย์กรรมและการท่องเที่ยว





# มาตรการการบริหารจัดการในช่วงฤดูแล้ง 2566/67

แนวทางในการดำเนินงาน และเตรียมความพร้อมรับสถานการณ์ภัยแล้ง ปี 2566/67 เพื่อให้การบริหารจัดการน้ำเป็นไปตามแผนที่กำหนด และไม่เกิดผลกระทบกับการบริหารจัดการน้ำในระยะต่อไป

▶ บริหารจัดการน้ำที่จัดสรรอย่างเข้มงวด และสอดคล้องกับสถานการณ์

▶ ประชาสัมพันธ์ขอความร่วมมือเกษตรกร งดเพาะปลูกข้าวนาปรังรอบที่ 2 หลังการเก็บเกี่ยว

▶ การเพิ่มประสิทธิภาพการใช้น้ำ เช่น การปลูกข้าวโดยวิธีเปียกสลับแห้ง สร้างการรับรู้ผ่านสื่อแจ้งเตือนสถานการณ์น้ำ แนวทางการบริหารจัดการน้ำ การช่วยเหลือ

ส่งน้ำแบบประณีตตามรอบเวรแต่ละพื้นที่ เพื่อให้มีน้ำเพียงพอต่อการใช้ในทุกภาคส่วน

พิจารณาการใช้น้ำจากแก้มลิงธรรมชาติ แหล่งน้ำต้นเอง และแหล่งน้ำอื่นๆในพื้นที่

การจัดเตรียมเครื่องสูบน้ำ รถบรรทุกน้ำ และเครื่องจักรเครื่องมือสนับสนุนอื่นๆ เพื่อพร้อมให้การช่วยเหลืออย่างทันที่

ทั้งประเทศ





# มาตรการการบริหารจัดการในช่วงฤดูแล้ง 2566/67

แนวทางในการดำเนินงาน และเตรียมความพร้อมรับสถานการณ์ภัยแล้ง ปี 2566/67 เพื่อให้การบริหารจัดการน้ำเป็นไปตามแผนที่กำหนด และไม่เกิดผลกระทบกับการบริหารจัดการน้ำในระยะต่อไป

ในช่วงน้ำทะเลหนุนสูง พิจารณาเพิ่มการระบายของเขื่อนป่าสักชลสิทธิ์ และขอความร่วมมือสำนักงานชลประทานที่ 10 ควบคุมปริมาณน้ำผ่าน ปตร.พระนารายณ์ เพื่อรักษาปริมาณน้ำผ่านเขื่อนพระรามหกในเกณฑ์ที่กำหนด

สำหรับลำน้ำหรือคลองส่งน้ำที่มีความจำเป็นต้องรับน้ำเข้าเพื่อรักษาเสถียรภาพของตลิ่งให้พิจารณารับน้ำเข้าในเกณฑ์ต่ำสุด

ประชาสัมพันธ์สถานีสูบน้ำด้วยไฟฟ้าเพื่อการเกษตรรดสูบน้ำเข้าพื้นที่เพาะปลูกนอกแผน ขอความร่วมมือไม่ให้เกษตรกรทำการปิดกั้นลำน้ำหรือสูบน้ำเข้าพื้นที่เพาะปลูก

สถานีสูบน้ำของการประปานครหลวง การประปาส่วนภูมิภาค และการประปาส่วนท้องถิ่นสามารถทำการสูบน้ำได้ตามปกติ ตามแผนที่ได้ให้ไว้กับกรมชลประทาน

ให้หน่วยงานที่เกี่ยวข้องเฝ้าระวังและควบคุมไม่ให้มีการปล่อยน้ำเสียลงในแม่น้ำ คูคลอง และแหล่งน้ำต่างๆ เนื่องจากทำให้ต้องระบายน้ำจากอ่างเก็บน้ำเพิ่มขึ้นเพื่อเจือจางน้ำเสีย



ลุ่มน้ำเจ้าพระยา



# ชป.เตรียมความพร้อมเครื่องจักร-เครื่องมือ ช่วยเหลือ ฤดูแล้ง ทั่วประเทศ ปี 2566/67

ส่วนบริหารเครื่องจักรกลที่ 1

## เชียงใหม่

- เครื่องสูบน้ำ 163 เครื่อง
- รถบรรทุกน้ำ 15 คัน
- เครื่องจักรกลสนับสนุนอื่นๆ 232 หน่วย

**รวม 410 หน่วย**



ส่วนบริหารเครื่องจักรกลที่ 5

## พระนครศรีอยุธยา

- เครื่องสูบน้ำ 265 เครื่อง
- รถบรรทุกน้ำ 11 เครื่อง
- เครื่องจักรกลสนับสนุนอื่นๆ 265 หน่วย

**รวม 541 หน่วย**



ส่วนบริหารเครื่องจักรกลที่ 7

## กาญจนบุรี

- เครื่องสูบน้ำ 160 เครื่อง
- รถบรรทุกน้ำ 11 เครื่อง
- เครื่องจักรกลสนับสนุนอื่นๆ 286 หน่วย

**รวม 457 หน่วย**



## ส่วนกลาง

นนทบุรี

- เครื่องสูบน้ำ 241 เครื่อง
- รถบรรทุกน้ำ 9 คัน
- เครื่องจักรกลสนับสนุนอื่นๆ 277 หน่วย

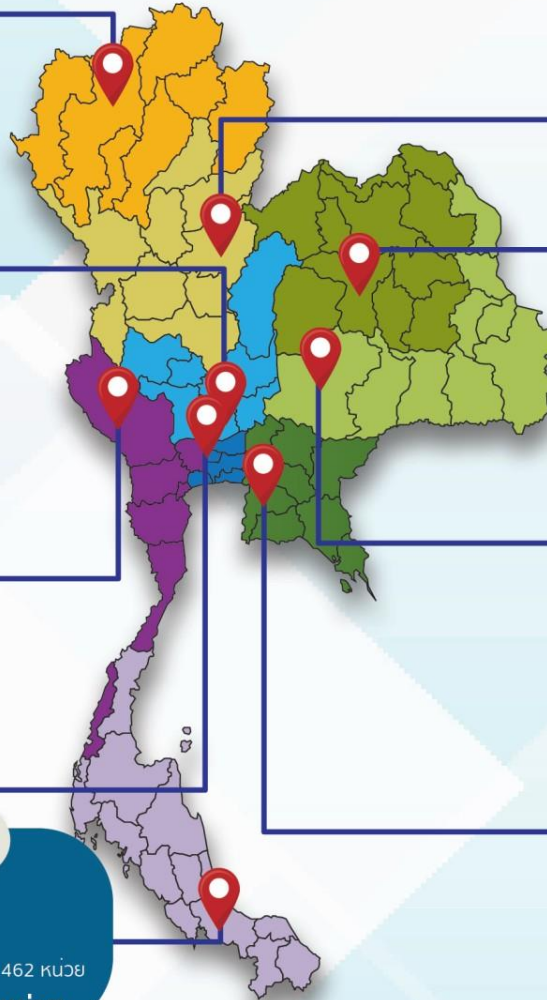
**รวม 518 หน่วย**

ส่วนบริหารเครื่องจักรกลที่ 8

## สงขลา

- เครื่องสูบน้ำ 297 เครื่อง
- รถบรรทุกน้ำ 11 เครื่อง
- เครื่องจักรกลสนับสนุนอื่นๆ 462 หน่วย

**รวม 770 หน่วย**



ส่วนบริหารเครื่องจักรกลที่ 2

## พิษณุโลก

- เครื่องสูบน้ำ 269 เครื่อง
- รถบรรทุกน้ำ 12 เครื่อง
- เครื่องจักรกลสนับสนุนอื่นๆ 273 หน่วย

**รวม 554 หน่วย**



ส่วนบริหารเครื่องจักรกลที่ 3

## ขอนแก่น

- เครื่องสูบน้ำ 286 เครื่อง
- รถบรรทุกน้ำ 9 เครื่อง
- เครื่องจักรกลสนับสนุนอื่นๆ 456 หน่วย

**รวม 751 หน่วย**



ส่วนบริหารเครื่องจักรกลที่ 4

## นครราชสีมา

- เครื่องสูบน้ำ 198 เครื่อง
- รถบรรทุกน้ำ 10 เครื่อง
- เครื่องจักรกลสนับสนุนอื่นๆ 346 หน่วย

**รวม 554 หน่วย**



ส่วนบริหารเครื่องจักรกลที่ 6

## ชลบุรี

- เครื่องสูบน้ำ 410 เครื่อง
- รถบรรทุกน้ำ 14 เครื่อง
- เครื่องจักรกลสนับสนุนอื่นๆ 403 หน่วย

**รวม 827 หน่วย**

## รวมทั้งประเทศ

- เครื่องสูบน้ำ 2,289 เครื่อง
- รถบรรทุกน้ำ 102 เครื่อง
- เครื่องจักรกลสนับสนุนอื่นๆ 2,991 หน่วย

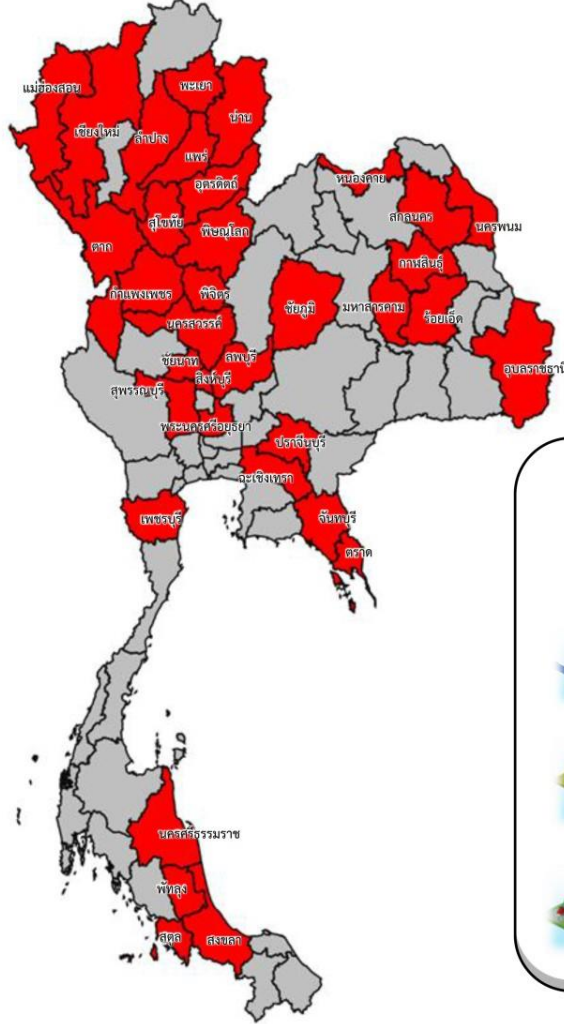
รวมเป็น  
**5,382 หน่วย**



ฝ่ายประมวลและวิเคราะห์สถานการณ์น้ำ ส่วนประมวลวิเคราะห์สถานการณ์น้ำ สำนักบริหารจัดการน้ำและอุทกวิทยา



## ประจำสัปดาห์ (2 มี.ค. 67 – 8 มี.ค. 67)

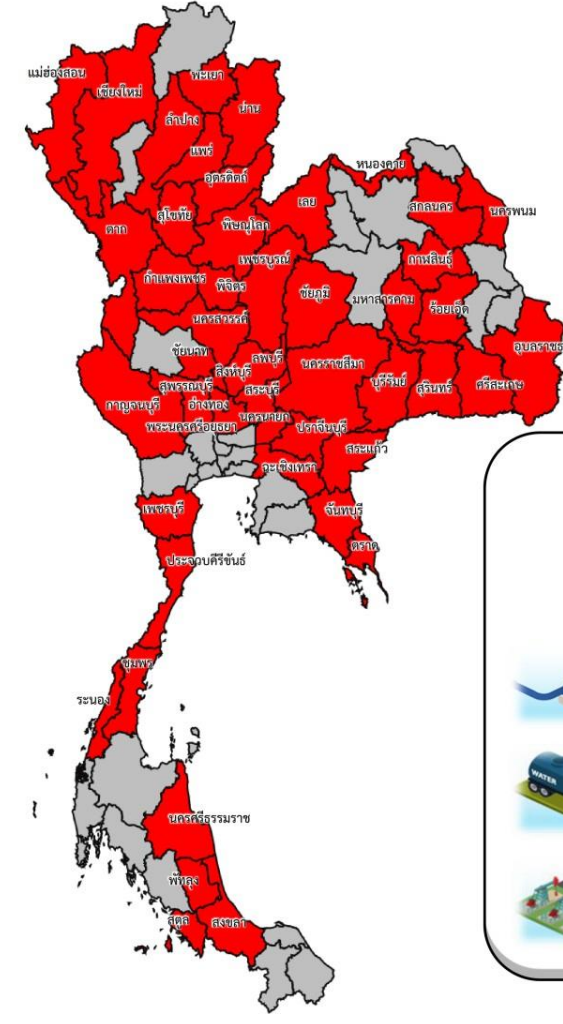


ช่วยเหลือ**ประจำสัปดาห์**รวม  
**✓ 35** จังหวัด

**ผล**

**รวมการช่วยเหลือทั้งหมด 248 หน่วย**  
 เครื่องสูบน้ำ **224** เครื่อง  
 รถบรรทุกน้ำ **20** คัน  
 เครื่องจักรอื่นๆ **4** หน่วย

## สะสม (1 พ.ย.66 – 8 มี.ค. 67)



ช่วยเหลือ**สะสม**รวม  
**49** จังหวัด

**ผล**

**รวมการช่วยเหลือทั้งหมด 741 หน่วย**  
 เครื่องสูบน้ำ **677** เครื่อง  
 รถบรรทุกน้ำ **42** คัน  
 เครื่องจักรอื่นๆ **22** หน่วย





# ผลการประชาสัมพันธ์สร้างการรับรู้สถานการณ์น้ำและการบริหารจัดการน้ำ



## ทูลเกล้าฯ ถวาย ๒๕๖๖/๖๗ กรมชลประทาน

ระหว่างวันที่ 2 - 8 มีนาคม 2567

### 1. ศูนย์เรียนรู้การเพิ่มประสิทธิภาพการผลิตสินค้าเกษตร (ศพก.)



จำนวน

**8** ครั้ง

สะสม 92 ครั้ง

เกษตรกร

**231** คน

สะสม 3,568 คน

### 2. คณะกรรมการจัดการชลประทาน (JMC)



จำนวน

**26** ครั้ง

สะสม 114 ครั้ง

เกษตรกร

**1,428** คน

สะสม 6,017 คน

### 3. กลุ่มผู้ใช้น้ำ



จำนวน

**511** ครั้ง

สะสม 2,535 ครั้ง

เกษตรกร

**5,858** คน

สะสม 41,615 คน

### 4. การประชาสัมพันธ์อื่นๆ



จำนวน

**1,801** ครั้ง

สะสม 13,491 ครั้ง

ข้อมูลสะสม ตั้งแต่วันที่ 1 พ.ย.66

## รวมการประชาสัมพันธ์



จำนวนครั้งการประชาสัมพันธ์

**2,064** สะสม **16,232**



จำนวนเกษตรกรที่รับการฟังประชาสัมพันธ์

**7,517** สะสม **51,200**

\*\*\*รายงานข้อมูล ณ วันที่ 8 มีนาคม 2567\*\*\*





# โครงการจ้างแรงงานชลประทาน เพื่อช่วยเหลือเกษตรกร งบประมาณพลาังก่อนปี พ.ศ. 2566 กรมชลประทาน



ระยะเวลาการจ้างแรงงาน 8 เดือน (ตุลาคม 2566 – พฤษภาคม 2567)



## หลักเกณฑ์การจ้างแรงงาน

1

เกษตรกรที่ขึ้นทะเบียนกับกรมส่งเสริมการเกษตร หรือ **เกษตรกรในพื้นที่**

2

**สมาชิกกลุ่มผู้ใช้น้ำ** ของกรมชลประทาน ในพื้นที่

3

**ประชาชนและผู้ใช้งานทั่วไป** ในพื้นที่

4

หากแรงงานในพื้นที่ไม่เพียงพอ ให้พิจารณาจ้างเกษตรกร/แรงงานในพื้นที่ใกล้เคียงจากหมู่บ้าน ตำบล อำเภอ จังหวัด และลุ่มน้ำ ตามลำดับ

## ลักษณะงานที่จ้าง

งานซ่อมแซม บำรุงรักษา ขุดลอก ปรับปรุง งานชลประทาน โครงการส่งเสริมการดำเนินงานอันเนื่องมาจากพระราชดำริ งานก่อสร้างแหล่งน้ำและระบบส่งน้ำเพื่อชุมชน/ชนบท แก้มลิง การจัดการคุณภาพน้ำ







# ศูนย์ปฏิบัติการน้ำอัจฉริยะ SMART WATER OPERATION CENTER (SWOC)



## CONTACT US



02 669 2560 หรือ



[www.wmsc.rid.go.th/](http://www.wmsc.rid.go.th/)  
[www.swoc.rid.go.th/](http://www.swoc.rid.go.th/)



[wmsc.1460@gmail.com](mailto:wmsc.1460@gmail.com)



**SWOC RID**



อาคาร 99 ปี ม.ล.ชชาติ กำภู  
กรมชลประทาน กรุงเทพมหานคร

