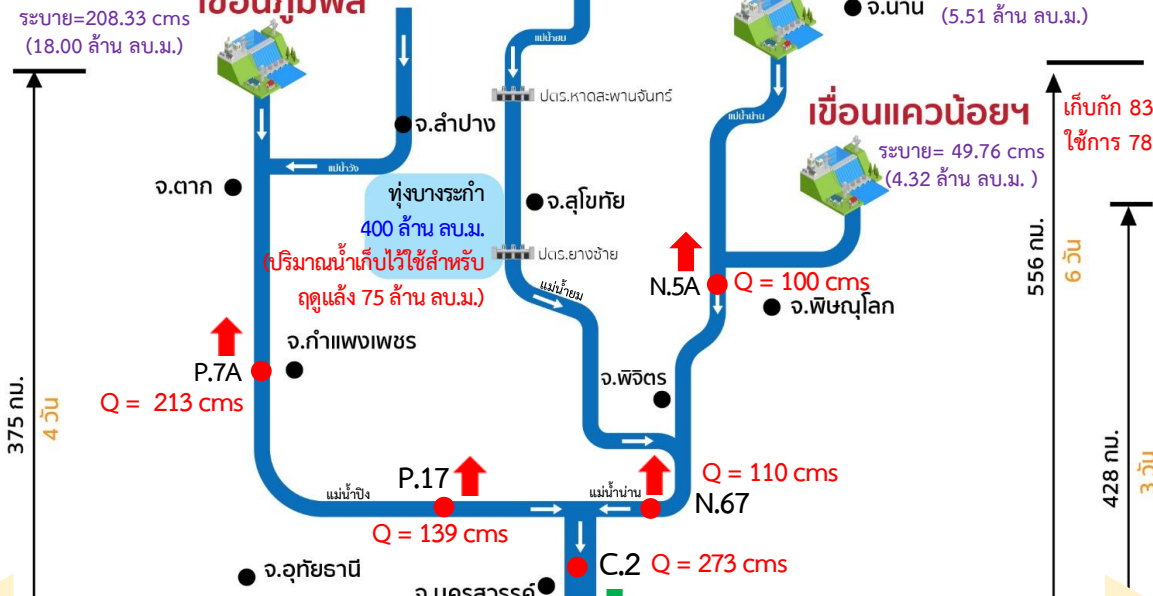


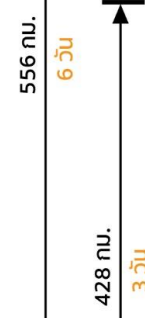
เก็บกัก 7,804 (13,462) 58%  
ใช้การ 4,004 (9,662) 41%

เก็บกัก 4,342 (9,510) 46%  
ใช้การ 1,492 (6,662) 22%

ระบาย=63.77 cms  
(5.51 ล้าน ลบ.ม.)



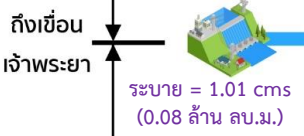
เก็บกัก 832 (939) 89%  
ใช้การ 789 (869) 88%



Qmax ตะวันตก 585 ลบ.ม./วินาที  
Q = 84 cms

Qmax ตะวันออก 275 ลบ.ม./วินาที  
Q = 70 cms

เก็บกัก 300 (299) 100%  
ใช้การ 260 (259) 100%



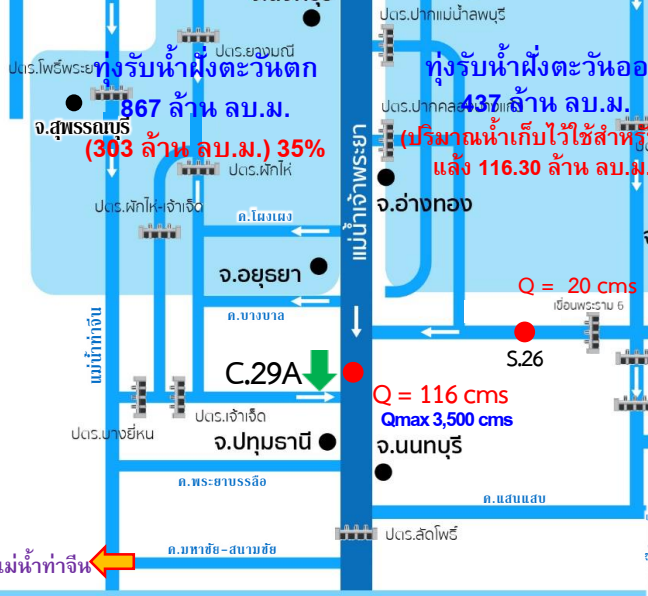
ถึงเขื่อนเจ้าพระยา

รวม 11 ทุ่งลุ่มน้ำเจ้าพระยา  
1,704 ล้าน ลบ.ม.  
(494.30 ล้าน ลบ.ม. (29%))  
สิ้นสุดการระบายน้ำ

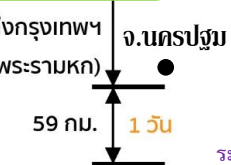
**เขื่อนป่าสักฯ**  
เก็บกัก 817 (960) 85%  
ใช้การ 814 (957) 85%

ระบาย = 50.16 cms (4.33 ล้าน ลบ.ม.)

ถึงเขื่อนเจ้าพระยา



หน่วย : ล้าน ลบ.ม.  
xxx (xxx) xx%  
ปัจจุบัน (ความจุ) ร้อยละ



ระบายลงแม่น้ำนครนายกและแม่น้ำบางปะกง



# การบริหารจัดการน้ำ **ลุ่มน้ำเจ้าพระยา**

สถานการณ์น้ำ ณ วันที่ 9 มกราคม 2565



## ➡ สถานการณ์น้ำ 4 เขื่อนหลัก (ภูมิพล สิริกิติ์ แควน้อยฯ และป่าสักฯ)

ปริมาณน้ำเก็บกักรวม 4 เขื่อนหลักเจ้าพระยา 13,794 ล้าน ลบ.ม. (55%) ปริมาณน้ำใช้การได้ 7,098 ล้าน ลบ.ม. (39%)

ไหลลงอ่างฯรวม 4.78 ล้าน ลบ.ม. ระบายรวม 32.16 ล้าน ลบ.ม. โดยแยกเป็น

**เขื่อนภูมิพล** ปริมาณน้ำ 7,804 ล้าน ลบ.ม. (58% ของความจุอ่างฯ) น้ำใช้การได้ 4,004 ล้าน ลบ.ม. ไหลลงอ่างฯวันนี้ 1.84 ล้าน ลบ.ม. (เมื่อวาน 0.00 ล้าน ลบ.ม.) ระบายวันนี้ 18.00 ล้าน ลบ.ม. (เมื่อวาน 20.00 ล้าน ลบ.ม.)

**เขื่อนสิริกิติ์** ปริมาณน้ำ 4,342 ล้าน ลบ.ม. (46% ของความจุอ่างฯ) น้ำใช้การได้ 1,492 ล้าน ลบ.ม. ไหลลงอ่างฯวันนี้ 0.96 ล้าน ลบ.ม. (เมื่อวาน 2.75 ล้าน ลบ.ม.) ระบายวันนี้ 5.51 ล้าน ลบ.ม. (เมื่อวาน 5.58 ล้าน ลบ.ม.)

**เขื่อนแควน้อยบำรุงแดน** ปริมาณน้ำ 832 ล้าน ลบ.ม. (89% ของความจุอ่างฯ) น้ำใช้การได้ 789 ล้าน ลบ.ม. ไหลลงอ่างฯวันนี้ 0.60 ล้าน ลบ.ม. (เมื่อวาน 0.59 ล้าน ลบ.ม.) ระบายวันนี้ 4.32 ล้าน ลบ.ม. (เมื่อวาน 4.32 ล้าน ลบ.ม.)

**เขื่อนป่าสักชลสิทธิ์** ปริมาณน้ำ 817 ล้าน ลบ.ม. (85% ของความจุอ่างฯ) น้ำใช้การได้ 814 ล้าน ลบ.ม. ไหลลงอ่างฯวันนี้ 1.38 ล้าน ลบ.ม. (เมื่อวาน 1.41 ล้าน ลบ.ม.) ระบายวันนี้ 4.33 ล้าน ลบ.ม. (เมื่อวาน 3.36 ล้าน ลบ.ม.)

## ➡ สถานการณ์น้ำท่า (เวลา 06.00 น.)

**แม่น้ำปิง** ปริมาณน้ำไหลผ่านสถานี P.7A อ.เมือง จ.กำแพงเพชร 213 ลบ.ม./วินาที (เมื่อวาน 203 ลบ.ม./วินาที) ต่ำกว่าตลิ่ง 4.21 เมตร ไหลผ่านสถานี P.17 อ.บรรพตพิสัย จ.นครสวรรค์ 139 ลบ.ม./วินาที (เมื่อวาน 139 ลบ.ม./วินาที) ต่ำกว่าตลิ่ง 4.98 เมตร

**แม่น้ำน่าน** ปริมาณน้ำไหลผ่านสถานี N.5A อ.เมือง จ.พิษณุโลก 100 ลบ.ม./วินาที (เมื่อวาน 98 ลบ.ม./วินาที) ต่ำกว่าตลิ่ง 9.26 เมตร ไหลผ่านที่สถานี N.67 อ.ชุมแสง จ.นครสวรรค์ 110 ลบ.ม./วินาที (เมื่อวาน 109 ลบ.ม./วินาที) ต่ำกว่าตลิ่ง 10.00 เมตร

**แม่น้ำเจ้าพระยา** ปริมาณน้ำไหลผ่านสถานี C.2 อ.เมืองนครสวรรค์ วัดได้ 273 ลบ.ม./วินาที (เมื่อวาน 286 ลบ.ม./วินาที) ต่ำกว่าตลิ่ง 8.71 เมตร ไหลผ่าน**เขื่อนเจ้าพระยา (C.13)** อ.สรรพยา จ.ชัยนาท ในอัตรา 85 ลบ.ม./วินาที (เมื่อวาน 85 ลบ.ม./วินาที) ระดับน้ำเหนือเขื่อนอยู่ที่ +15.30 ม.รทก. และปริมาณน้ำไหลผ่านสถานีวัดน้ำ C.29A อ.บางไทร จ.พระนครศรีอยุธยา เฉลี่ย 116 ลบ.ม./วินาที (เมื่อวาน 119 ลบ.ม./วินาที)

**การผันน้ำ 2 ฝั่งเจ้าพระยา** รับน้ำเข้าฝั่งตะวันตกในอัตรา 84 ลบ.ม./วินาที (เมื่อวาน 84 ลบ.ม./วินาที) รับน้ำเข้าฝั่งตะวันออกในอัตรา 70 ลบ.ม./วินาที (เมื่อวาน 71 ลบ.ม./วินาที) รวมรับน้ำ 2 ฝั่งในอัตรา 154 ลบ.ม./วินาที (เมื่อวาน 155 ลบ.ม./วินาที)

**แม่น้ำป่าสัก** ปริมาณน้ำที่ระบายจากเขื่อนป่าสัก 50 ลบ.ม./วินาที (เมื่อวาน 50 ลบ.ม./วินาที) และมีปริมาณน้ำจากคลองชัยนาท-ป่าสัก ผ่านทาง ปตร.เรียงราง มารวมอีก 23 ลบ.ม./วินาที โดยระบายน้ำผ่าน ปตร.พระนารายณ์ 45 ลบ.ม./วินาที และเขื่อนพระรามหก 20 ลบ.ม./วินาที

## ➡ แผน-ผลการจัดสรรน้ำฤดูแล้งปี 2564/65

แผนจัดสรรน้ำลุ่มน้ำเจ้าพระยาฤดูแล้งปี 2564/65 ตั้งแต่วันที่ 1 พฤศจิกายน 2564 ถึงวันที่ 30 เมษายน 2565 แผนจัดสรรน้ำฤดูแล้ง พ.ย.64 -เม.ย.65 จำนวน 4,700 ล้าน ลบ.ม. ลุ่มน้ำเจ้าพระยา 4 เขื่อน (เขื่อนภูมิพล สิริกิติ์ แควน้อยฯ ป่าสักฯ) **ปัจจุบัน (9 ม.ค. 65) ใช้น้ำไป 32.16 ล้าน ลบ.ม. ผลการจัดสรรน้ำ (1พ.ย.64 - ปัจจุบัน) 1,931 ล้าน ลบ.ม. คิดเป็นร้อยละ 34 ของแผน** ทั้งนี้เนื่องจากสภาพน้ำต้นทุนมีจำกัดต้องอาศัยความร่วมมือจากทุกภาคส่วน และปฏิบัติตามแผนอย่างเคร่งครัดเพื่อให้การบริหารจัดการน้ำเป็นไปอย่างมีประสิทธิภาพ