



ปฏิทินการปลูกข้าว



 ปลูกข้าวนาปรัง  ปลูกข้าวนาปี

ตารางที่ 1 ผลการเพาะปลูกข้าว ในเขตโครงการชลประทานขนาดใหญ่และกลาง จำแนกเป็นรายภาค ณ วันที่ 22 พฤษภาคม 2552 ^{1/}

หน่วย : ไร่

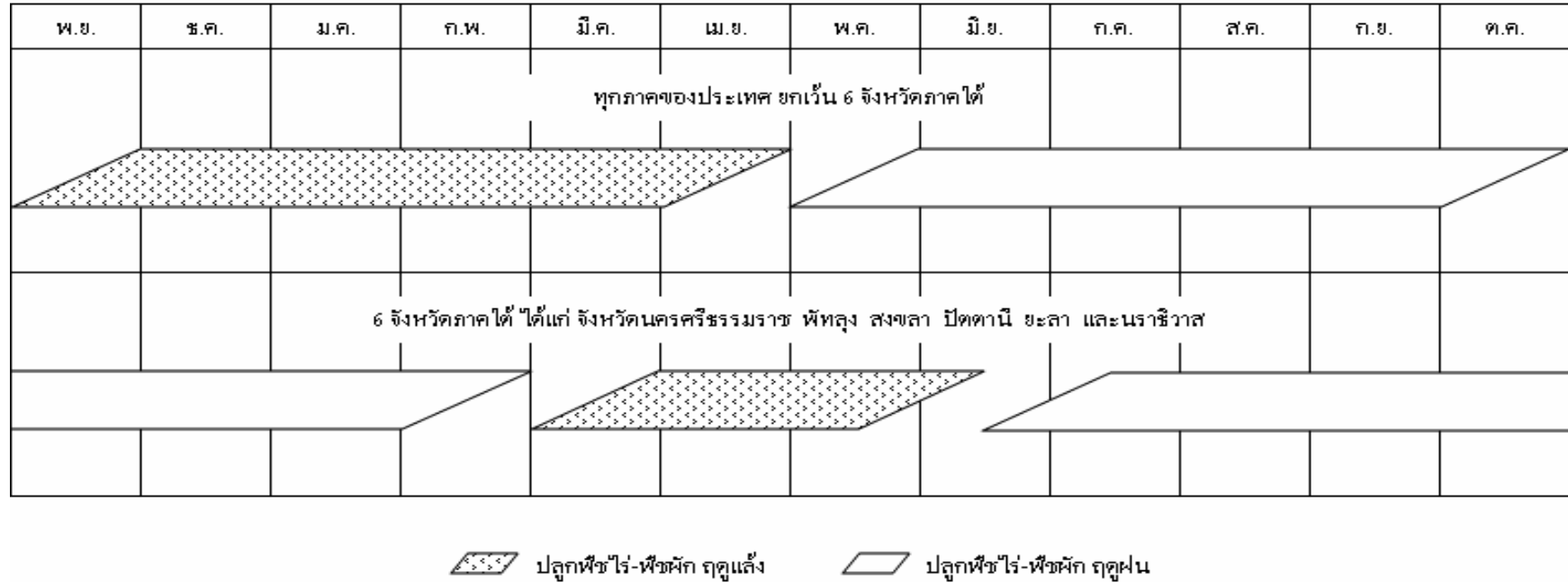
ภาค	ข้าวนาปรัง ปี 2551/52								ข้าวนาปี ปี 2552/53						รวมเนื้อที่ ข้าวที่ยังไม่ ได้เก็บเกี่ยว	
	พื้นที่ คาดการณ์	นาปรัง			นาปรัง 2			คงเหลือ	นาปี			นาปีต่อเนื่อง				คงเหลือ
		ปลูก	เสียหาย	เก็บเกี่ยว	ปลูก	เสียหาย	เก็บเกี่ยว		ปลูก	เสียหาย	เก็บเกี่ยว	ปลูก	เสียหาย	เก็บเกี่ยว		
เหนือ	1,767,200	2,343,196		2,056,431	537,304		5,100	818,969	606,249						606,249	1,425,218
ตอน.	741,500	1,151,020	420	585,893				564,707	37,101						37,101	601,808
กลาง	3,061,600	3,198,977		2,524,693	1,214,184		5,100	1,883,368	500,497						500,497	2,383,865
ตะวันออก	617,600	741,827		539,385	17,595			220,037	499,960						499,960	719,997
ตะวันตก	2,259,000	2,386,867		1,345,426	505,904			1,547,345	488,759						488,759	2,036,104
ใต้	343,400	154,674		670				154,004							154,004	245,627
รวมทั้งประเทศ	8,790,300	9,976,561	420	7,052,498	2,274,987	0	10,200	5,188,430	2,132,566	0	0	0	0	0	2,132,566	7,412,619

หมายเหตุ

^{1/} ข้อมูลเบื้องต้น

ภาคใต้ ยังคงเหลือ ข้าวนาปี ปี 2551/52 ที่ยังไม่เก็บเกี่ยวอีก 91,623 ไร่

ปฏิทินการปลูกพืชไร่-พืชผัก



ตารางที่ 2 ผลการเพาะปลูกพืชไร่-พืชผัก ในเขตโครงการชลประทานขนาดใหญ่และกลาง จำแนกเป็นรายภาค ณ วันที่ 22 พฤษภาคม 2552

หน่วย : ไร่

ภาค	พืชไร่-พืชผัก ฤดูแล้ง ปี 2551/52							พืชไร่-พืชผัก ฤดูฝน ปี 2552/53					รวมเนื้อที่ ที่ยังไม่เกี่ยว	
	พื้นที่ คาดการณ์	เนื้อที่เพาะปลูก			เนื้อที่ เสียหาย	เนื้อที่ เก็บเกี่ยว	คงเหลือ	เนื้อที่เพาะปลูก			เนื้อที่ เสียหาย	เนื้อที่ เก็บเกี่ยว		คงเหลือ
		พืชไร่	พืชผัก	รวมพืชไร่-พืชผัก				พืชไร่	พืชผัก	รวมพืชไร่-พืชผัก				
เหนือ	275,700	294,354	38,025	332,379		309,526	22,853	4,790	2,496	7,286			7,286	30,139
ตอน.	164,500	53,229	20,276	73,505		58,255	15,250		10	10			10	15,260
กลาง	25,900	21,378	32,673	54,051		17,736	36,315	52	817	869			869	37,184
ตะวันออก	24,900	16,348	2,212	18,560		7,890	10,670	2,878	378	3,256			3,256	13,926
ตะวันตก	236,100	55,930	95,917	151,847		26,775	125,072	1,085	8,651	9,736			9,736	134,808
ใต้	28,700	2,738	10,835	13,573		2,481	11,092							14,389
รวมทั้งประเทศ	755,800	443,977	199,938	643,915	0	422,663	221,252	8,805	12,352	21,157	0	0	21,157	245,706

ฝ่ายสถิติการใช้น้ำชลประทาน โทร. 0-2669-4229

หมายเหตุ

* ภาคใต้ ยังคงเหลือ พืชไร่ พืชผัก ฤดูฝน ปี 2551/52 ยังไม่เก็บเกี่ยวอีก 3,297 ไร่

ปฏิบัติการปลูกพืชอื่นๆ และบ่อปลา-บ่อกุ้ง

พ.ย.	ธ.ค.	ม.ค.	ก.พ.	มี.ค.	เม.ย.	พ.ค.	มิ.ย.	ก.ค.	ส.ค.	ก.ย.	ต.ค.
ปลูกพืชอื่นๆ และ บ่อปลา-บ่อกุ้ง											

ตารางที่ 3 ผลการปลูกพืชอื่นๆ และบ่อปลา-บ่อกุ้ง ในเขตโครงการชลประทานขนาดใหญ่และกลาง จำแนกเป็นรายภาค ณ วันที่ 22 พฤษภาคม 2552

หน่วย : ไร่

ภาค	เนื้อที่เพาะปลูกพืชอื่นๆ และเนื้อที่บ่อปลา-บ่อกุ้ง							
	อ้อย	ไม้ผล	ไม้ยืนต้น	บ่อปลา-บ่อกุ้ง			อื่นๆ	รวมพืชอื่นๆ และบ่อปลา-บ่อกุ้ง
				บ่อปลา	บ่อกุ้ง	รวมบ่อปลา-บ่อกุ้ง		
เหนือ	227,824	175,935	10,058	12,979	227	13,206	18,121	445,144
ตอน.	32,664	7,406	13,176	26,128	5,496	31,624	2,842	87,712
กลาง	61,976	227,938	21,307	42,434	965	43,399	11,451	366,071
ตะวันออก	2,060	107,019	63,804	266,480	145,276	411,756	93,094	677,733
ตะวันตก	612,494	513,343	144,378	154,300	109,121	263,421	111,381	1,645,017
ใต้	100	134,444	348,681	6,919	4,385	11,304	1,628	496,157
รวมทั้งประเทศ	937,118	1,166,085	601,404	509,240	265,470	774,710	238,517	3,717,834

ภาค	ฤดูแล้ง ปี 2551/52												ฤดูฝน ปี 2551/52												ตลอดปี								ปัจจุบันมีการใช้พื้นที่ทั้งสิ้น	
	นาปรัง			นาปรัง 2			คงเหลือ	พืชไร่-พืชผัก				นาปี			นาปีต่อเมือง			คงเหลือ	พืชไร่-พืชผัก				พืชอื่น ๆ											
	ปลูก	เสียหาย	เกี่ยว	ปลูก	เสียหาย	เกี่ยว		ปลูก	เสียหาย	เกี่ยว	คงเหลือ	ปลูก	เสียหาย	เกี่ยว	ปลูก	เสียหาย	เกี่ยว		ปลูก	เสียหาย	เกี่ยว	คงเหลือ	ปลูก	เสียหาย	เกี่ยว	คงเหลือ	อ้อย	ไม้ผล	ไม้ยืนต้น	บ่อปลา	บ่อกุ้ง	อื่น ๆ	รวม	ข้าว
เหนือ	2,343,196		2,056,431	537,304		5,100	818,969	332,379		309,526	22,853	606,249					606,249	7,286			7,286	227,824	175,935	10,058	12,979	227	18,121	445,144	1,425,218	1,900,501				
ตอน.	1,151,020	420	585,893				564,707	73,505		58,255	15,250	37,101					37,101	10			10	32,664	7,406	13,176	26,128	5,496	2,842	87,712	601,808	704,780				
กลาง	3,198,977		2,524,693	1,214,184		5,100	1,883,368	54,051		17,736	36,315	500,497					500,497	869			869	61,976	227,938	21,307	42,434	965	11,451	366,071	2,383,865	2,787,120				
ตะวันออก	741,827		539,385	17,595			220,037	18,560		7,890	10,670	499,960					499,960	3,256			3,256	2,060	107,019	63,804	266,480	145,276	93,094	677,733	719,997	1,411,656				
ตะวันตก	2,386,867		1,345,426	505,904			1,547,345	151,847		26,775	125,072	488,759					488,759	9,736			9,736	612,494	513,343	144,378	154,300	109,121	111,381	1,645,017	2,036,104	3,815,929				
ใต้	154,674		670				154,004	13,573		2,481	11,092											100	134,444	348,681	6,919	4,385	1,628	496,157	245,627	756,173				
รวมทั้งประเทศ	9,976,561	420	7,052,498	2,274,987	0	10,200	5,188,430	643,915	0	422,663	221,252	2,132,566	0	0	0	0	2,132,566	21,157	0	0	21,157	937,118	1,166,085	601,404	509,240	265,470	238,517	3,717,834	7,412,619	11,376,159				

แผนภูมิแสดงเนื้อที่ปลูกข้าว ในเขตโครงการชลประทานขนาดใหญ่และกลาง จำแนกเป็นรายภาค

ณ วันที่ 22 พฤษภาคม 2552

เนื้อที่ (ล้านไร่)

