



ปฏิทินการปลูกข้าว



 ปลูกข้าวนาปรัง  ปลูกข้าวนาปี

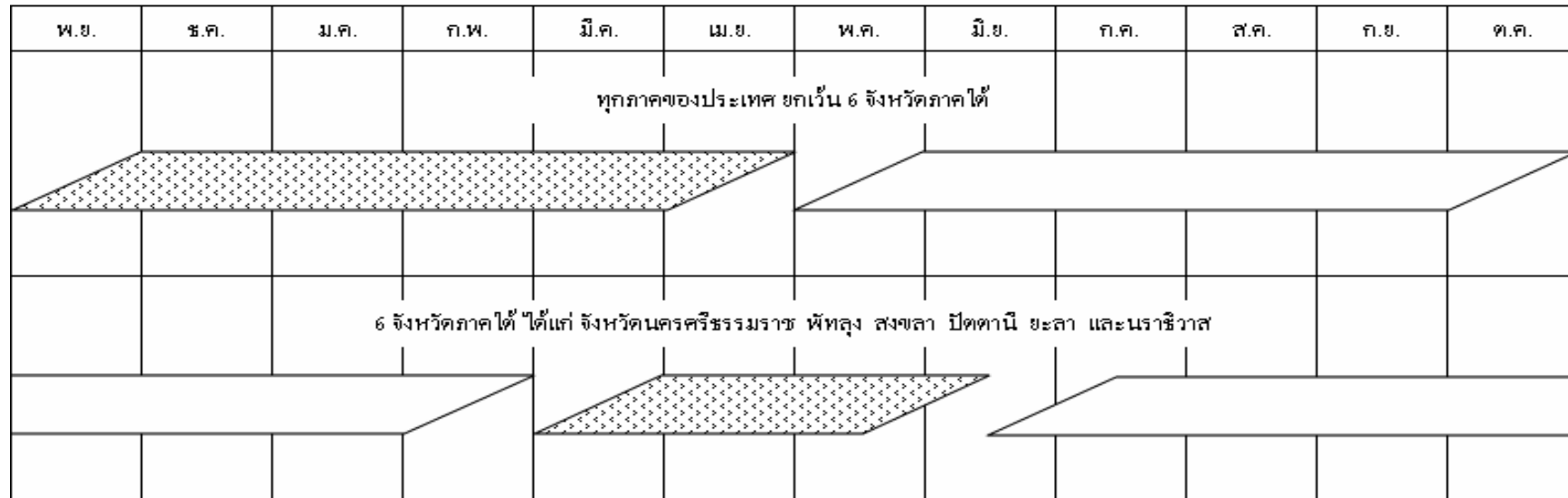
ตารางที่ 1 ผลการเพาะปลูกข้าว ในเขตโครงการชลประทานขนาดใหญ่และกลาง จำแนกเป็นรายภาค ณ วันที่ 26 มิถุนายน 2552 ^{1/}

หน่วย : ไร่

ภาค	ข้าวนาปรัง ปี 2551/52								ข้าวนาปี ปี 2552/53								รวมเนื้อที่ ข้าวที่ยังไม่ ได้เก็บเกี่ยว
	พื้นที่ คาดการณ์	นาปรัง			นาปรัง 2			คงเหลือ	นาปี			นาปีต่อเนื่อง			คงเหลือ		
		ปลูก	เสียหาย	เก็บเกี่ยว	ปลูก	เสียหาย	เก็บเกี่ยว		ปลูก	เสียหาย	เก็บเกี่ยว	ปลูก	เสียหาย	เก็บเกี่ยว			
เหนือ	1,767,200	2,343,196		2,301,232	537,304		193,322	385,946	1,435,279						1,435,279	1,821,225	
ตอน.	741,500	1,112,020	780	860,584				250,656	911,740						911,740	1,162,396	
กลาง	3,061,600	3,198,977		3,142,495	1,183,383		166,710	1,073,155	1,213,637	180					1,213,457	2,286,612	
ตะวันออก	617,600	741,827		726,439	17,595			32,983	934,060						934,060	967,043	
ตะวันตก	2,259,000	2,386,867		1,850,032	494,534		81,403	949,966	840,298	2,400					837,898	1,787,864	
ใต้	343,400	408,024		670				407,354	8,640						8,640	415,994	
รวมทั้งประเทศ	8,790,300	10,190,911	780	8,881,452	2,232,816	0	441,435	3,100,060	5,343,654	2,580	0	0	0	0	5,341,074	8,441,134	

หมายเหตุ ^{1/} ข้อมูลเบื้องต้น

ปฏิทินการปลูกพืชไร่-พืชผัก



 ปลูกพืชไร่-พืชผัก ฤดูแล้ง  ปลูกพืชไร่-พืชผัก ฤดูฝน

ตารางที่ 2 ผลการเพาะปลูกพืชไร่-พืชผัก ในเขตโครงการชลประทานขนาดใหญ่และกลาง จำแนกเป็นรายภาค ณ วันที่ 26 มิถุนายน 2552

หน่วย : ไร่

ภาค	พืชไร่-พืชผัก ฤดูแล้ง ปี 2551/52							พืชไร่-พืชผัก ฤดูฝน ปี 2552/53						รวมเนื้อที่ ที่ยังไม่เกี่ยว
	พื้นที่ คาดการณ์	เนื้อที่เพาะปลูก			เนื้อที่ เสียหาย	เนื้อที่ เก็บเกี่ยว	คงเหลือ	เนื้อที่เพาะปลูก			เนื้อที่ เสียหาย	เนื้อที่ เก็บเกี่ยว	คงเหลือ	
		พืชไร่	พืชผัก	รวมพืชไร่-พืชผัก				พืชไร่	พืชผัก	รวมพืชไร่-พืชผัก				
เหนือ	275,700	294,602	38,145	332,747		325,340	7,407	11,824	5,391	17,215			17,215	24,622
ตอน.	164,500	53,229	20,276	73,505		71,208	2,297	4,445	1,615	6,060			6,060	8,357
กลาง	25,900	21,378	32,673	54,051		22,512	31,539	132,355	7,724	140,079			140,079	171,618
ตะวันออก	24,900	16,348	2,212	18,560		7,890	10,670	7,216	778	7,994			7,994	18,664
ตะวันตก	236,100	55,930	95,917	151,847		54,346	97,501	2,931	9,739	12,670			12,670	110,171
ใต้	28,700	11,100	18,023	29,123		8,958	20,165							20,165
รวมทั้งประเทศ	755,800	452,587	207,246	659,833	0	490,254	169,579	158,771	25,247	184,018	0	0	184,018	353,597

ปฏิบัติการปลูกพืชอื่นๆ และบ่อปลา-บ่อกุ้ง

พ.ย.	ธ.ค.	ม.ค.	ก.พ.	มี.ค.	เม.ย.	พ.ค.	มิ.ย.	ก.ค.	ส.ค.	ก.ย.	ต.ค.
ปลูกพืชอื่นๆ และ บ่อปลา-บ่อกุ้ง											

ตารางที่ 3 ผลการปลูกพืชอื่นๆ และบ่อปลา-บ่อกุ้ง ในเขตโครงการชลประทานขนาดใหญ่และกลาง จำแนกเป็นรายภาค ณ วันที่ 26 มิถุนายน 2552

หน่วย : ไร่

ภาค	เนื้อที่เพาะปลูกพืชอื่นๆ และเนื้อที่บ่อปลา-บ่อกุ้ง							
	อ้อย	ไม้ผล	ไม้ยืนต้น	บ่อปลา-บ่อกุ้ง			อื่นๆ	รวมพืชอื่นๆ และบ่อปลา-บ่อกุ้ง
				บ่อปลา	บ่อกุ้ง	รวมบ่อปลา-บ่อกุ้ง		
เหนือ	230,571	191,323	7,608	13,395		13,395	16,128	459,025
ตอน.	33,270	7,046	21,379	21,837	2,882	24,719	4,859	91,273
กลาง	60,920	228,002	21,316	42,076	965	43,041	11,492	364,771
ตะวันออก	2,652	106,879	63,344	266,476	145,191	411,667	93,014	677,556
ตะวันตก	600,212	513,204	144,378	152,735	109,121	261,856	111,381	1,631,031
ใต้	100	134,444	348,681	6,919	4,385	11,304	1,628	496,157
รวมทั้งประเทศ	927,725	1,180,898	606,706	503,438	262,544	765,982	238,502	3,719,813

ตารางที่ 4 สรุปผลการเพาะปลูกพืช ในเขตโครงการชลประทานขนาดใหญ่และกลาง จำแนกเป็นรายภาค ณ วันที่ 26 มิถุนายน 2552

ภาค	ฤดูแล้ง ปี 2551/52											ฤดูฝน ปี 2551/52											ตลอดปี							ปัจจุบันมีการใช้พื้นที่ทั้งสิ้น		
	นาปรัง			นาปรัง 2			คงเหลือ	พืชไร่-พืชผัก				นาปี			นาปีต่อเนื่อง			คงเหลือ	พืชไร่-พืชผัก				พืชอื่น ๆ									
	ปลูก	เสียหาย	เกี่ยว	ปลูก	เสียหาย	เกี่ยว		ปลูก	เสียหาย	เกี่ยว	คงเหลือ	ปลูก	เสียหาย	เกี่ยว	ปลูก	เสียหาย	เกี่ยว		ปลูก	เสียหาย	เกี่ยว	คงเหลือ	ปลูก	เสียหาย	เกี่ยว	คงเหลือ	อ้อย	ไม้ผล	ไม้ยืนต้น	ปอปลา	ปอถั่ว	อื่น ๆ
เหนือ	2,343,196		2,301,232	537,304		193,322	385,946	332,747		325,340	7,407	1,435,279					1,435,279	17,215			17,215	230,571	191,323	7,608	13,395	0	16,128	459,025	1,821,225	2,304,872		
ตอน.	1,112,020	780	860,584				250,656	73,505		71,208	2,297	911,740					911,740	6,060			6,060	33,270	7,046	21,379	21,837	2,882	4,859	91,273	1,162,396	1,262,026		
กลาง	3,198,977		3,142,495	1,183,383		166,710	1,073,155	54,051		22,512	31,539	1,213,637	180				1,213,457	140,079			140,079	60,920	228,002	21,316	42,076	965	11,492	364,771	2,286,612	2,823,001		
ตะวันออก	741,827		726,439	17,595			32,983	18,560		7,890	10,670	934,060					934,060	7,994			7,994	2,652	106,879	63,344	266,476	145,191	93,014	677,556	967,043	1,663,263		
ตะวันตก	2,386,867		1,850,032	494,534		81,403	949,966	151,847		54,346	97,501	840,298	2,400				837,898	12,670			12,670	600,212	513,204	144,378	152,735	109,121	111,381	1,631,031	1,787,864	3,529,066		
ใต้	408,024		670				407,354	29,123		8,958	20,165	8,640					8,640					100	134,444	348,681	6,919	4,385	1,628	496,157	415,994	932,316		
รวมทั้งประเทศ	10,190,911	780	8,881,452	2,232,816	0	441,435	3,100,060	659,833	0	490,254	169,579	5,343,654	2,580	0	0	0	5,341,074	184,018	0	0	184,018	927,725	1,180,898	606,706	503,438	262,544	238,502	3,719,813	8,441,134	12,514,544		

แผนภูมิแสดงเนื้อที่ปลูกข้าว ในเขตโครงการชลประทานขนาดใหญ่และกลาง จำแนกเป็นรายภาค

ณ วันที่ 26 มิถุนายน 2552

เนื้อที่ (ล้านไร่)

