



ปฏิทินการปลูกข้าว



 ปลูกข้าวนาปรัง  ปลูกข้าวนาปี

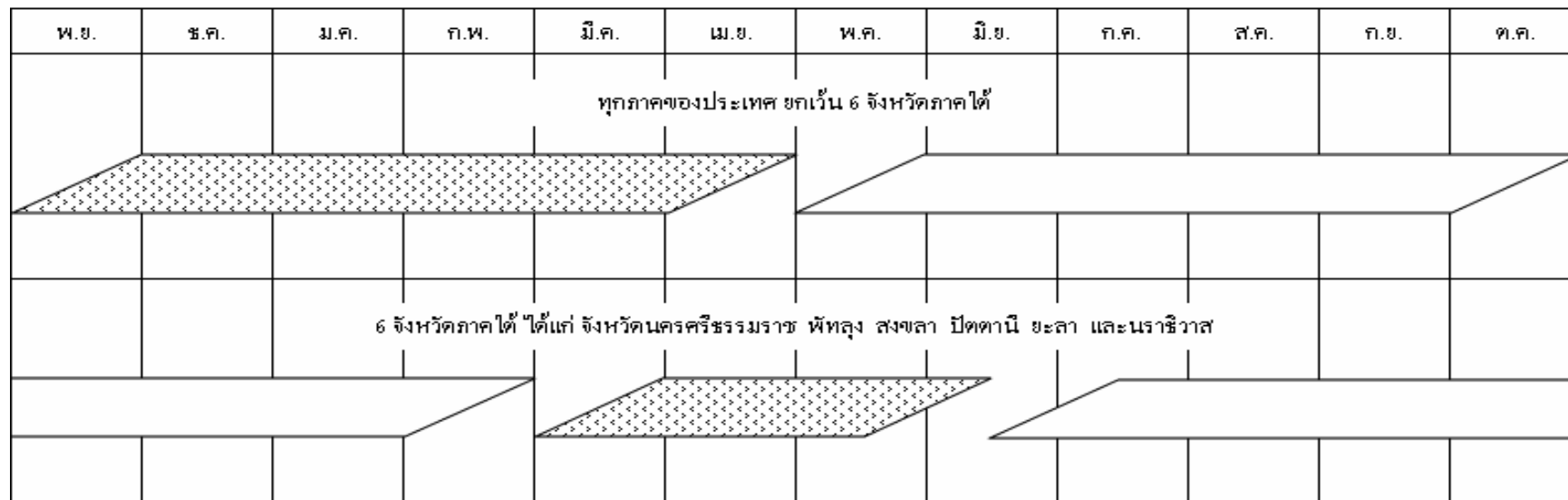
ตารางที่ 1 ผลการเพาะปลูกข้าว ในเขตโครงการชลประทานขนาดใหญ่และกลาง จำแนกเป็นรายภาค ณ วันที่ 17 กรกฎาคม 2552 ^{1/}

หน่วย : ไร่

ภาค	ข้าวนาปรัง ปี 2551/52								ข้าวนาปี ปี 2552/53								รวมเนื้อที่ ข้าวที่ยังไม่ ได้เก็บเกี่ยว
	พื้นที่ คาดการณ์	นาปรัง			นาปรัง 2			คงเหลือ	นาปี			นาปีต่อเนื่อง			คงเหลือ		
		ปลูก	เสียหาย	เก็บเกี่ยว	ปลูก	เสียหาย	เก็บเกี่ยว		ปลูก	เสียหาย	เก็บเกี่ยว	ปลูก	เสียหาย	เก็บเกี่ยว			
เหนือ	1,767,200	2,343,196		2,328,427	537,274		346,447	205,596	2,119,176						2,119,176	2,324,772	
ตอน.	741,500	1,112,020	420	1,062,533				49,067	1,780,096						1,780,096	1,829,163	
กลาง	3,061,600	3,198,977		3,191,987	1,183,383		493,372	697,001	1,813,972	180					1,813,792	2,510,793	
ตะวันออก	617,600	741,827		726,439	17,595			32,983	1,274,245						1,274,245	1,307,228	
ตะวันตก	2,259,000	2,386,867		2,319,815	494,534		204,812	356,774	1,045,226	2,400					1,042,826	1,399,600	
ใต้	343,400	408,024		39,421				368,603	34,990						34,990	403,593	
รวมทั้งประเทศ	8,790,300	10,190,911	420	9,668,622	2,232,786	0	1,044,631	1,710,024	8,067,705	2,580	0	0	0	0	8,065,125	9,775,149	

หมายเหตุ ^{1/} ข้อมูลเบื้องต้น

ปฏิทินการปลูกพืชไร่-พืชผัก



 ปลูกพืชไร่-พืชผัก ฤดูแล้ง  ปลูกพืชไร่-พืชผัก ฤดูฝน

ตารางที่ 2 ผลการเพาะปลูกพืชไร่-พืชผัก ในเขตโครงการชลประทานขนาดใหญ่และกลาง จำแนกเป็นรายภาค ณ วันที่ 17 กรกฎาคม 2552

หน่วย : ไร่

ภาค	พืชไร่-พืชผัก ฤดูแล้ง ปี 2551/52							พืชไร่-พืชผัก ฤดูฝน ปี 2552/53					รวมเนื้อที่ที่ยังไม่เกี่ยว	
	พื้นที่ คาดการณ์	เนื้อที่เพาะปลูก			เนื้อที่ เสียหาย	เนื้อที่ เก็บเกี่ยว	คงเหลือ	เนื้อที่เพาะปลูก			เนื้อที่ เสียหาย	เนื้อที่ เก็บเกี่ยว		คงเหลือ
		พืชไร่	พืชผัก	รวมพืชไร่-พืชผัก				พืชไร่	พืชผัก	รวมพืชไร่-พืชผัก				
เหนือ	275,700	294,602	38,145	332,747		330,778	1,969	13,666	8,838	22,504			22,504	24,473
ตอน.	164,500	55,666	22,334	78,000		75,083	2,917	9,768	2,263	12,031			12,031	14,948
กลาง	25,900	21,378	32,673	54,051		52,977	1,074	21,430	8,641	30,071			30,071	31,145
ตะวันออก	24,900	16,348	2,212	18,560		10,845	7,715	7,216	3,551	10,767			10,767	18,482
ตะวันตก	236,100	55,930	95,917	151,847		131,233	20,614	5,866	21,200	27,066			27,066	47,680
ใต้	28,700	11,100	18,023	29,123		16,450	12,673	38	1,145	1,183			1,183	13,856
รวมทั้งประเทศ	755,800	455,024	209,304	664,328	0	617,366	46,962	57,984	45,638	103,622	0	0	103,622	150,584

ปฏิบัติการปลูกพืชอื่นๆ และบ่อปลา-บ่อกุ้ง

พ.ย.	ธ.ค.	ม.ค.	ก.พ.	มี.ค.	เม.ย.	พ.ค.	มิ.ย.	ก.ค.	ส.ค.	ก.ย.	ต.ค.
ปลูกพืชอื่นๆ และ บ่อปลา-บ่อกุ้ง											

ตารางที่ 3 ผลการปลูกพืชอื่นๆ และบ่อปลา-บ่อกุ้ง ในเขตโครงการชลประทานขนาดใหญ่และกลาง จำแนกเป็นรายภาค ณ วันที่ 17 กรกฎาคม 2552

หน่วย : ไร่

ภาค	เนื้อที่เพาะปลูกพืชอื่นๆ และเนื้อที่บ่อปลา-บ่อกุ้ง							
	อ้อย	ไม้ผล	ไม้ยืนต้น	บ่อปลา-บ่อกุ้ง			อื่นๆ	รวมพืชอื่นๆ และบ่อปลา-บ่อกุ้ง
				บ่อปลา	บ่อกุ้ง	รวมบ่อปลา-บ่อกุ้ง		
เหนือ	230,449	191,355	8,579	13,794		13,794	16,114	460,291
ตอน.	49,744	7,210	21,460	34,603	5,500	40,103	5,050	123,567
กลาง	62,950	227,859	21,416	42,040	965	43,005	18,060	373,290
ตะวันออก	2,652	107,611	64,344	249,669	119,926	369,595	92,514	636,716
ตะวันตก	599,912	513,234	144,378	152,174	109,121	261,295	111,381	1,630,200
ใต้	100	136,709	363,197	6,919	4,385	11,304	1,628	512,938
รวมทั้งประเทศ	945,807	1,183,978	623,374	499,199	239,897	739,096	244,747	3,737,002

ภาค	ฤดูแล้ง ปี 2551/52												ฤดูฝน ปี 2551/52												ตลอดปี								ปัจจุบันมีการใช้พื้นที่ทั้งสิ้น	
	นาปรัง			นาปรัง 2			คงเหลือ	พืชไร่-พืชผัก				นาปี			นาปีต่อเนื่อง			คงเหลือ	พืชไร่-พืชผัก				พืชอื่น ๆ											
	ปลูก	เสียหาย	เกี่ยว	ปลูก	เสียหาย	เกี่ยว		ปลูก	เสียหาย	เกี่ยว	คงเหลือ	ปลูก	เสียหาย	เกี่ยว	ปลูก	เสียหาย	เกี่ยว		ปลูก	เสียหาย	เกี่ยว	คงเหลือ	ปลูก	เสียหาย	เกี่ยว	คงเหลือ	อ้อย	ไม้ผล	ไม้ยืนต้น	ปอปลา	ปอกุ้ง	อื่น ๆ	รวม	ข้าว
เหนือ	2,343,196		2,328,427	537,274		346,447	205,596	332,747		330,778	1,969	2,119,176					2,119,176	22,504			22,504	230,449	191,355	8,579	13,794	0	16,114	460,291	2,324,772	2,809,536				
ตอน.	1,112,020	420	1,062,533				49,067	78,000		75,083	2,917	1,780,096					1,780,096	12,031			12,031	49,744	7,210	21,460	34,603	5,500	5,050	123,567	1,829,163	1,967,678				
กลาง	3,198,977		3,191,987	1,183,383		493,372	697,001	54,051		52,977	1,074	1,813,972	180				1,813,792	30,071			30,071	62,950	227,859	21,416	42,040	965	18,060	373,290	2,510,793	2,915,228				
ตะวันออก	741,827		726,439	17,595			32,983	18,560		10,845	7,715	1,274,245					1,274,245	10,767			10,767	2,652	107,611	64,344	249,669	119,926	92,514	636,716	1,307,228	1,962,426				
ตะวันตก	2,386,867		2,319,815	494,534		204,812	356,774	151,847		131,233	20,614	1,045,226	2,400				1,042,826	27,066			27,066	599,912	513,234	144,378	152,174	109,121	111,381	1,630,200	1,399,600	3,077,480				
ใต้	408,024		39,421				368,603	29,123		16,450	12,673	34,990					34,990	1,183			1,183	100	136,709	363,197	6,919	4,385	1,628	512,938	403,593	930,387				
รวมทั้งประเทศ	10,190,911	420	9,668,622	2,232,786	0	1,044,631	1,710,024	664,328	0	617,366	46,962	8,067,705	2,580	0	0	0	8,065,125	103,622	0	0	103,622	945,807	1,183,978	623,374	499,199	239,897	244,747	3,737,002	9,775,149	13,662,735				

แผนภูมิแสดงเนื้อที่ปลูกข้าว ในเขตโครงการชลประทานขนาดใหญ่และกลาง จำแนกเป็นรายภาค

ณ วันที่ 17 กรกฎาคม 2552

เนื้อที่ (ล้านไร่)

