



ปฏิทินการปลูกข้าว



 ปลูกข้าวนาปรัง  ปลูกข้าวนาปี

ตารางที่ 1 ผลการเพาะปลูกข้าว ในเขตโครงการชลประทานขนาดใหญ่และกลาง จำแนกเป็นรายภาค ณ วันที่ 13 พฤศจิกายน 2552 <sup>1/</sup>

หน่วย : ไร่

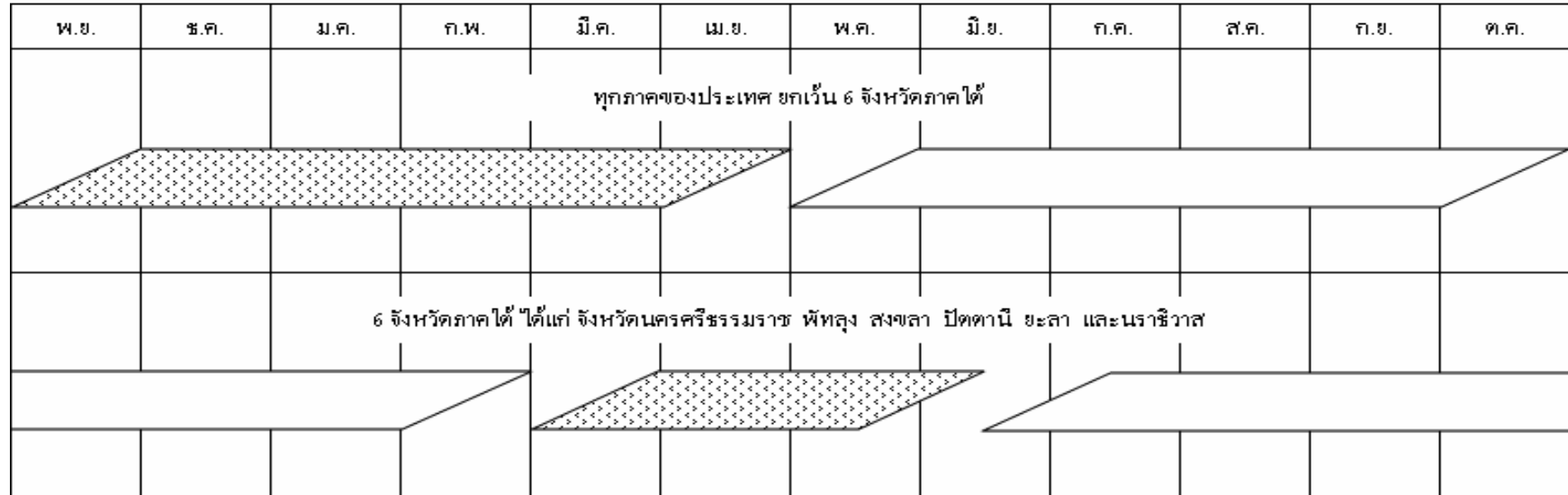
ภาค	ข้าวนาปี ปี 2552/53							ข้าวนาปรัง ปี 2552/53							รวมเนื้อที่ ข้าวที่ยังไม่ ได้เก็บเกี่ยว	
	นาปี			นาปีต่อเนื่อง			คงเหลือ	พื้นที่ คาดการณ์	นาปรัง			นาปรัง 2				คงเหลือ
	ปลูก	เสียหาย	เก็บเกี่ยว	ปลูก	เสียหาย	เก็บเกี่ยว			ปลูก	เสียหาย	เก็บเกี่ยว	ปลูก	เสียหาย	เก็บเกี่ยว		
เหนือ	3,526,513	9,211	1,571,617	510,739	656		2,455,768		202,935						202,935	2,658,703
ตอน.	3,181,480		280,835				2,900,645									2,900,645
กลาง	3,507,135	180 <sup>2/</sup>	1,965,388	592,519	435		2,133,651		127,488					127,488	2,261,139	
ตะวันออก	1,396,619		614,661	329,570			1,111,528		93,388					93,388	1,204,916	
ตะวันตก	2,518,869	2,400 <sup>3/</sup>	1,255,347	243,300			1,504,422		57,541					57,541	1,561,963	
ใต้	663,654		14,740				648,914								648,914	
รวมทั้งประเทศ	14,794,270	11,791	5,702,588	1,676,128	1,091		10,754,928		481,352					481,352	11,236,280	

หมายเหตุ <sup>1/</sup> ข้อมูลเบื้องต้น

<sup>2/</sup> ภาคกลาง พื้นที่ปลูกข้าวเสียหาย 180 ไร่ มีการปลูกซ่อมแซมแล้ว 60 ไร่

<sup>3/</sup> ภาคตะวันตก พื้นที่ปลูกข้าวเสียหาย 2,400 ไร่ มีการปลูกซ่อมแซมแล้ว

ปฏิทินการปลูกพืชไร่-พืชผัก



 ปลูกพืชไร่-พืชผัก ฤดูแล้ง       ปลูกพืชไร่-พืชผัก ฤดูฝน

ตารางที่ 2 ผลการเพาะปลูกพืชไร่-พืชผัก ในเขตโครงการชลประทานขนาดใหญ่และกลาง จำแนกเป็นรายภาค ณ วันที่ 13 พฤศจิกายน 2552

หน่วย : ไร่

ภาค	พืชไร่-พืชผัก ฤดูฝน ปี 2552/53						พืชไร่-พืชผัก ฤดูแล้ง ปี 2552/53						รวมเนื้อที่ ที่ยังไม่เกี่ยว	
	เนื้อที่เพาะปลูก			เนื้อที่ เสียหาย	เนื้อที่ เก็บเกี่ยว	คงเหลือ	พื้นที่ คาดการณ์	เนื้อที่เพาะปลูก			เนื้อที่ เสียหาย	เนื้อที่ เก็บเกี่ยว		คงเหลือ
	พืชไร่	พืชผัก	รวมพืชไร่-พืชผัก					พืชไร่	พืชผัก	รวมพืชไร่-พืชผัก				
เหนือ	21,232	16,707	37,939		21,508	16,431		4,084	77	4,161			4,161	20,592
ตอน.	17,990	2,882	20,872		2,152	18,720								18,720
กลาง	37,219	33,759	70,978		15,642	55,336			1,500	1,500			1,500	56,836
ตะวันออก	11,906	3,884	15,790		1,318	14,472		5,569	143	5,712			5,712	20,184
ตะวันตก	55,495	93,151	148,646		76,148	72,498		3,432	3,564	6,996			6,996	79,494
ใต้	595	12,316	12,911		11,429	1,482								1,482
<b>รวมทั้งประเทศ</b>	<b>144,437</b>	<b>162,699</b>	<b>307,136</b>		<b>128,197</b>	<b>178,939</b>		<b>13,085</b>	<b>5,284</b>	<b>18,369</b>			<b>18,369</b>	<b>197,308</b>

ปฏิบัติการปลูกพืชอื่นๆ และบ่อปลา-บ่อกุ้ง

พ.ย.	ธ.ค.	ม.ค.	ก.พ.	มี.ค.	เม.ย.	พ.ค.	มิ.ย.	ก.ค.	ส.ค.	ก.ย.	ต.ค.
ปลูกพืชอื่นๆ และ บ่อปลา-บ่อกุ้ง											

ตารางที่ 3 ผลการปลูกพืชอื่นๆ และบ่อปลา-บ่อกุ้ง ในเขตโครงการชลประทานขนาดใหญ่และกลาง จำแนกเป็นรายภาค ณ วันที่ 13 พฤศจิกายน 2552

หน่วย : ไร่

ภาค	เนื้อที่เพาะปลูกพืชอื่นๆ และเนื้อที่บ่อปลา-บ่อกุ้ง							
	อ้อย	ไม้ผล	ไม้ยืนต้น	บ่อปลา-บ่อกุ้ง			อื่นๆ	รวมพืชอื่นๆ และบ่อปลา-บ่อกุ้ง
				บ่อปลา	บ่อกุ้ง	รวมบ่อปลา-บ่อกุ้ง		
เหนือ	226,420	199,300	10,378	13,145		13,145	14,822	464,065
ตอน.	41,641	7,246	23,431	34,224	5,507	39,731	3,922	115,971
กลาง	57,170	226,918	21,476	42,041	965	43,006	18,460	367,030
ตะวันออก	2,668	102,961	62,942	272,902	150,590	423,492	93,301	685,364
ตะวันตก	603,494	513,289	146,996	149,923	111,271	261,194	112,040	1,637,013
ใต้	41	136,606	364,362	6,731	4,385	11,116	1,628	513,753
<b>รวมทั้งประเทศ</b>	<b>931,434</b>	<b>1,186,320</b>	<b>629,585</b>	<b>518,966</b>	<b>272,718</b>	<b>791,684</b>	<b>244,173</b>	<b>3,783,196</b>

ภาค	ฤดูฝน ปี 2552/53											ฤดูแล้ง ปี 2552/53											ตลอดปี							ปัจจุบันมีการใช้พื้นที่ทั้งสิ้น		
	นาปี			นาปีต่อเนื่อง			คงเหลือ	พืชไร่-พืชผัก				นาปรัง			นาปรัง 2			คงเหลือ	พืชไร่-พืชผัก				พืชอื่น ๆ									
	ปลูก	เสียหาย	เกี่ยว	ปลูก	เสียหาย	เกี่ยว		ปลูก	เสียหาย	เกี่ยว	คงเหลือ	ปลูก	เสียหาย	เกี่ยว	ปลูก	เสียหาย	เกี่ยว		ปลูก	เสียหาย	เกี่ยว	คงเหลือ	ปลูก	เสียหาย	เกี่ยว	คงเหลือ	อ้อย	ไม้ผล	ไม้ยืนต้น	ปอปลา	ปอกุ้ง	อื่น ๆ
เหนือ	3,526,513	9,211	1,571,617	510,739	656		2,455,768	37,939		21,508	16,431	202,935					202,935	4,161			4,161	226,420	199,300	10,378	13,145	0	14,822	464,065	2,658,703	3,143,360		
ตอน.	3,181,480		280,835				2,900,645	20,872		2,152	18,720										41,641	7,246	23,431	34,224	5,507	3,922	115,971	2,900,645	3,035,336			
กลาง	3,507,135	180	1,965,388	592,519	435		2,133,651	70,978		15,642	55,336	127,488					127,488	1,500			1,500	57,170	226,918	21,476	42,041	965	18,460	367,030	2,261,139	2,685,005		
ตะวันออก	1,396,619		614,661	329,570			1,111,528	15,790		1,318	14,472	93,388					93,388	5,712			5,712	2,668	102,961	62,942	272,902	150,590	93,301	685,364	1,204,916	1,910,464		
ตะวันตก	2,518,869	2,400	1,255,347	243,300			1,504,422	148,646		76,148	72,498	57,541					57,541	6,996			6,996	603,494	513,289	146,996	149,923	111,271	112,040	1,637,013	1,561,963	3,278,470		
ใต้	663,654		14,740				648,914	12,911		11,429	1,482										41	136,606	364,362	6,731	4,385	1,628	513,753	648,914	1,164,149			
รวมทั้งประเทศ	14,794,270	11,791	5,702,588	1,676,128	1,091		10,754,928	307,136		128,197	178,939	481,352					481,352	18,369			18,369	931,434	1,186,320	629,585	518,966	272,718	244,173	3,783,196	11,236,280	15,216,784		

แผนภูมิแสดงเนื้อที่ปลูกข้าว ในเขตโครงการชลประทานขนาดใหญ่และกลาง จำแนกเป็นรายภาค

ณ วันที่ 13 พฤศจิกายน 2552

เนื้อที่ (ล้านไร่)

