



ปฏิทินการปลูกข้าว



 ปลูกข้าวนาปรัง  ปลูกข้าวนาปี

ตารางที่ 1 ผลการเพาะปลูกข้าว ในเขตโครงการชลประทานขนาดใหญ่และกลาง จำแนกเป็นรายภาค ณ วันที่ 20 พฤศจิกายน 2552 <sup>1/</sup>

หน่วย : ไร่

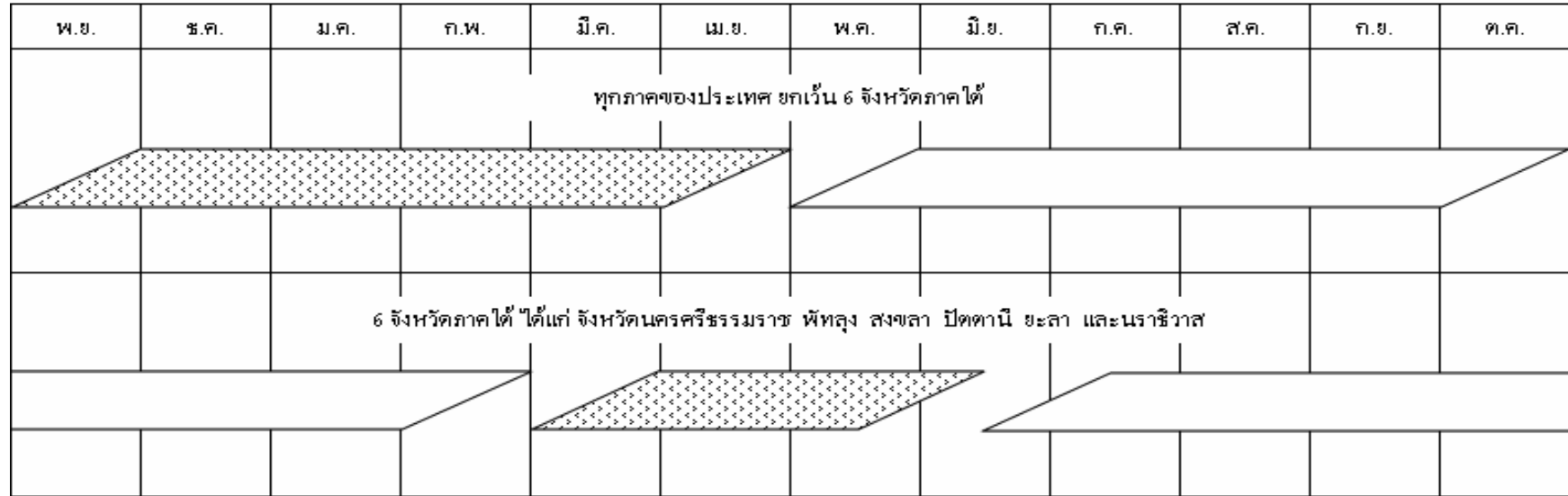
ภาค	ข้าวนาปี ปี 2552/53							ข้าวนาปรัง ปี 2552/53							รวมเนื้อที่ ข้าวที่ยังไม่ ได้เก็บเกี่ยว	
	นาปี			นาปีต่อเนื่อง			คงเหลือ	พื้นที่ คาดการณ์	นาปรัง			นาปรัง 2				คงเหลือ
	ปลูก	เสียหาย	เก็บเกี่ยว	ปลูก	เสียหาย	เก็บเกี่ยว			ปลูก	เสียหาย	เก็บเกี่ยว	ปลูก	เสียหาย	เก็บเกี่ยว		
เหนือ	3,526,513	9,211	1,577,812	510,739	656	15,264	2,434,309	1,655,090	305,067						305,067	2,739,376
ตอน.	3,182,575	9,800	694,324				2,478,451	612,470	8						8	2,478,459
กลาง	3,507,135	<sup>2/</sup> 180	2,058,863	592,519	435		2,040,176	2,446,900	247,874						247,874	2,288,050
ตะวันออก	1,396,619		643,758	329,570			1,082,431	582,716	96,738						96,738	1,179,169
ตะวันตก	2,518,869	<sup>3/</sup> 2,400	1,331,800	243,300			1,427,969	1,898,765	133,316						133,316	1,561,285
ใต้	664,831		14,740				650,091	304,059								650,091
<b>รวมทั้งประเทศ</b>	<b>14,796,542</b>	<b>21,591</b>	<b>6,321,297</b>	<b>1,676,128</b>	<b>1,091</b>	<b>15,264</b>	<b>10,113,427</b>	<b>7,500,000</b>	<b>783,003</b>					<b>783,003</b>	<b>10,896,430</b>	

หมายเหตุ <sup>1/</sup> ข้อมูลเบื้องต้น

<sup>2/</sup> ภาคกลาง พื้นที่ปลูกข้าวเสียหาย 180 ไร่ มีการปลูกซ่อมแซมแล้ว 60 ไร่

<sup>3/</sup> ภาคตะวันตก พื้นที่ปลูกข้าวเสียหาย 2,400 ไร่ มีการปลูกซ่อมแซมแล้ว

ปฏิทินการปลูกพืชไร่-พืชผัก



 ปลูกพืชไร่-พืชผัก ฤดูแล้ง       ปลูกพืชไร่-พืชผัก ฤดูฝน

ตารางที่ 2 ผลการเพาะปลูกพืชไร่-พืชผัก ในเขตโครงการชลประทานขนาดใหญ่และกลาง จำแนกเป็นรายภาค ณ วันที่ 20 พฤศจิกายน 2552

หน่วย : ไร่

ภาค	พืชไร่-พืชผัก ฤดูฝน ปี 2552/53						พืชไร่-พืชผัก ฤดูแล้ง ปี 2552/53						รวมเนื้อที่ ที่ยังไม่เกี่ยว	
	เนื้อที่เพาะปลูก			เนื้อที่ เสียหาย	เนื้อที่ เก็บเกี่ยว	คงเหลือ	พื้นที่ คาดการณ์	เนื้อที่เพาะปลูก			เนื้อที่ เสียหาย	เนื้อที่ เก็บเกี่ยว		คงเหลือ
	พืชไร่	พืชผัก	รวมพืชไร่-พืชผัก					พืชไร่	พืชผัก	รวมพืชไร่-พืชผัก				
เหนือ	21,232	16,707	37,939		21,508	16,431	311,774	6,986	2,670	9,656			9,656	26,087
ตอน.	17,990	2,882	20,872		2,253	18,619	124,946							18,619
กลาง	37,219	33,759	70,978		18,549	52,429	73,450	52	5,486	5,538			5,538	57,967
ตะวันออก	11,906	3,884	15,790		1,318	14,472	30,864	5,569	103	5,672			5,672	20,144
ตะวันตก	55,495	93,151	148,646		76,813	71,833	204,773	4,477	7,919	12,396			12,396	84,229
ใต้	595	12,372	12,967		11,429	1,538	34,193							1,538
<b>รวมทั้งประเทศ</b>	<b>144,437</b>	<b>162,755</b>	<b>307,192</b>		<b>131,870</b>	<b>175,322</b>	<b>780,000</b>	<b>17,084</b>	<b>16,178</b>	<b>33,262</b>			<b>33,262</b>	<b>208,584</b>

ปฏิบัติการปลูกพืชอื่นๆ และบ่อปลา-บ่อกุ้ง

พ.ย.	ธ.ค.	ม.ค.	ก.พ.	มี.ค.	เม.ย.	พ.ค.	มิ.ย.	ก.ค.	ส.ค.	ก.ย.	ต.ค.
ปลูกพืชอื่นๆ และ บ่อปลา-บ่อกุ้ง											

ตารางที่ 3 ผลการปลูกพืชอื่นๆ และบ่อปลา-บ่อกุ้ง ในเขตโครงการชลประทานขนาดใหญ่และกลาง จำแนกเป็นรายภาค ณ วันที่ 20 พฤศจิกายน 2552

หน่วย : ไร่

ภาค	เนื้อที่เพาะปลูกพืชอื่นๆ และเนื้อที่บ่อปลา-บ่อกุ้ง							
	อ้อย	ไม้ผล	ไม้ยืนต้น	บ่อปลา-บ่อกุ้ง			อื่นๆ	รวมพืชอื่นๆ และบ่อปลา-บ่อกุ้ง
				บ่อปลา	บ่อกุ้ง	รวมบ่อปลา-บ่อกุ้ง		
เหนือ	226,420	199,300	10,378	13,145		13,145	14,822	464,065
ตอน.	41,641	7,246	23,431	34,224	5,507	39,731	3,922	115,971
กลาง	57,170	227,321	21,546	42,081	965	43,046	16,419	365,502
ตะวันออก	2,668	102,961	62,942	272,902	150,590	423,492	93,301	685,364
ตะวันตก	603,494	513,289	146,996	149,923	111,271	261,194	111,249	1,636,222
ใต้	41	136,606	364,362	6,731	4,385	11,116	1,628	513,753
<b>รวมทั้งประเทศ</b>	<b>931,434</b>	<b>1,186,723</b>	<b>629,655</b>	<b>519,006</b>	<b>272,718</b>	<b>791,724</b>	<b>241,341</b>	<b>3,780,877</b>

ภาค	ฤดูฝน ปี 2552/53												ฤดูแล้ง ปี 2552/53												ตลอดปี								ปัจจุบันมีการใช้พื้นที่ทั้งสิ้น	
	นาปี			นาปีต่อเนื่อง			คงเหลือ	พืชไร่-พืชผัก				นาปรัง			นาปรัง 2			คงเหลือ	พืชไร่-พืชผัก				พืชอื่น ๆ											
	ปลูก	เสียหาย	เกี่ยว	ปลูก	เสียหาย	เกี่ยว		ปลูก	เสียหาย	เกี่ยว	คงเหลือ	ปลูก	เสียหาย	เกี่ยว	ปลูก	เสียหาย	เกี่ยว		ปลูก	เสียหาย	เกี่ยว	คงเหลือ	ปลูก	เสียหาย	เกี่ยว	คงเหลือ	อ้อย	ไม้ผล	ไม้ยืนต้น	ปอปลา	ปอคุ้ม	อื่น ๆ	รวม	ข้าว
เหนือ	3,526,513	9,211	1,577,812	510,739	656	15,264	2,434,309	37,939		21,508	16,431	305,067							305,067	9,656			9,656	226,420	199,300	10,378	13,145	0	14,822	464,065	2,739,376	3,229,528		
ตอน.	3,182,575	9,800	694,324				2,478,451	20,872		2,253	18,619	8						8					41,641	7,246	23,431	34,224	5,507	3,922	115,971	2,478,459	2,613,049			
กลาง	3,507,135	180	2,058,863	592,519	435		2,040,176	70,978		18,549	52,429	247,874						247,874	5,538			5,538	57,170	227,321	21,546	42,081	965	16,419	365,502	2,288,050	2,711,519			
ตะวันออก	1,396,619		643,758	329,570			1,082,431	15,790		1,318	14,472	96,738						96,738	5,672			5,672	2,668	102,961	62,942	272,902	150,590	93,301	685,364	1,179,169	1,884,677			
ตะวันตก	2,518,869	2,400	1,331,800	243,300			1,427,969	148,646		76,813	71,833	133,316						133,316	12,396			12,396	603,494	513,289	146,996	149,923	111,271	111,249	1,636,222	1,561,285	3,281,736			
ใต้	664,831		14,740				650,091	12,967		11,429	1,538												41	136,606	364,362	6,731	4,385	1,628	513,753	650,091	1,165,382			
รวมทั้งประเทศ	14,796,542	21,591	6,321,297	1,676,128	1,091	15,264	10,113,427	307,192		131,870	175,322	783,003						783,003	33,262			33,262	931,434	1,186,723	629,655	519,006	272,718	241,341	3,780,877	10,896,430	14,885,891			

แผนภูมิแสดงเนื้อที่ปลูกข้าว ในเขตโครงการชลประทานขนาดใหญ่และกลาง จำแนกเป็นรายภาค

ณ วันที่ 20 พฤศจิกายน 2552

เนื้อที่ (ล้านไร่)

