



ปฏิทินการปลูกข้าว



 ปลูกข้าวนาปรัง  ปลูกข้าวนาปี

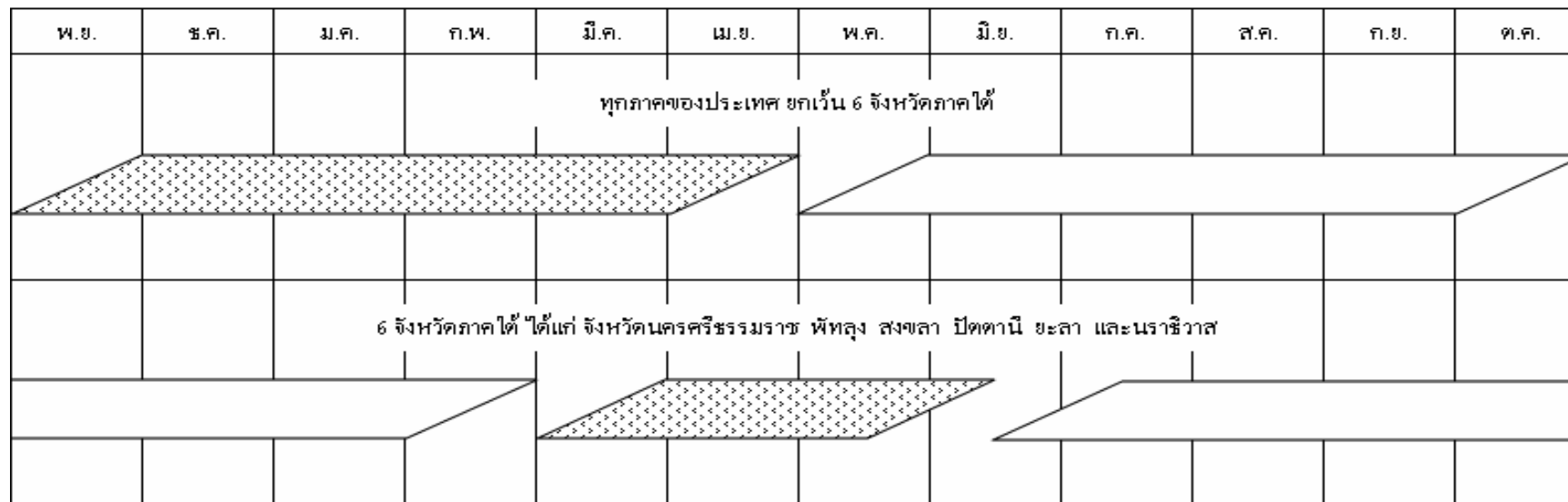
ตารางที่ 1 ผลการเพาะปลูกข้าว ในเขตโครงการชลประทานขนาดใหญ่และกลาง จำแนกเป็นรายภาค ณ วันที่ 2 กรกฎาคม 2553 ^{1/}

หน่วย : ไร่

ภาค	ข้าวนาปรัง ปี 2552/53								ข้าวนาปี ปี 2553/54						รวมเนื้อที่ ข้าวที่ยังไม่ ได้เก็บเกี่ยว	
	พื้นที่ คาดการณ์	นาปรัง			นาปรัง 2			คงเหลือ	นาปี			นาปีต่อเนื่อง				คงเหลือ
		ปลูก	เสียหาย	เก็บเกี่ยว	ปลูก	เสียหาย	เก็บเกี่ยว		ปลูก	เสียหาย	เก็บเกี่ยว	ปลูก	เสียหาย	เก็บเกี่ยว		
เหนือ	1,791,300	2,145,526	8,473	2,093,304	225,620		83,224	186,145	267,637						267,637	453,782
ตอน.	612,400	1,084,631	8,602	887,151				188,878	781,103						781,103	969,981
กลาง	2,229,900	3,201,977	1,930	3,198,982	658,195	1,941	86,732	570,587	284,204						284,204	854,791
ตะวันออก	582,700	692,757		679,592	41,670		16,920	37,915	902,583						902,583	940,498
ตะวันตก	1,979,700	2,256,394	11,530	1,399,411	429,230	17,309	48,459	1,208,915	517,941						517,941	1,726,856
ใต้	304,000	171,866		19,080				152,786	12,685						12,685	165,471
รวมทั้งประเทศ	7,500,000	9,553,151	30,535	8,277,520	1,354,715	19,250	235,335	2,345,226	2,766,153						2,766,153	5,111,379

หมายเหตุ ^{1/} ข้อมูลเบื้องต้น

ปฏิทินการปลูกพืชไร่-พืชผัก



 ปลูกพืชไร่-พืชผัก ฤดูแล้ง  ปลูกพืชไร่-พืชผัก ฤดูฝน

ตารางที่ 2 ผลการเพาะปลูกพืชไร่-พืชผัก ในเขตโครงการชลประทานขนาดใหญ่และกลาง จำแนกเป็นรายภาค ณ วันที่ 2 กรกฎาคม 2553

หน่วย : ไร่

ภาค	พืชไร่-พืชผัก ฤดูแล้ง ปี 2552/53							พืชไร่-พืชผัก ฤดูฝน ปี 2553/54					รวมเนื้อที่ ที่ยังไม่เกี่ยว	
	พื้นที่ คาดการณ์	เนื้อที่เพาะปลูก			เนื้อที่ เสียหาย	เนื้อที่ เก็บเกี่ยว	คงเหลือ	เนื้อที่เพาะปลูก			เนื้อที่ เสียหาย	เนื้อที่ เก็บเกี่ยว		คงเหลือ
		พืชไร่	พืชผัก	รวมพืชไร่-พืชผัก				พืชไร่	พืชผัก	รวมพืชไร่-พืชผัก				
เหนือ	312,000	266,061	48,120	314,181	657	305,723	7,801	965	2,629	3,594			3,594	11,395
ตอน.	125,300	65,866	12,834	78,700		53,791	24,909	553	240	793			793	25,702
กลาง	73,500	20,411	32,997	53,408		49,263	4,145	724	10,526	11,250			11,250	15,395
ตะวันออก	26,800	18,019	9,512	27,531		13,901	13,630	9,296	1,219	10,515			10,515	24,145
ตะวันตก	205,100	41,575	100,633	142,208		61,519	80,689	2,457	11,648	14,105			14,105	94,794
ใต้	34,600	7,287	16,563	23,850		10,735	13,115	413	547	960			960	14,075
รวมทั้งประเทศ	777,300	419,219	220,659	639,878	657	494,932	144,289	14,408	26,809	41,217			41,217	185,506

ปฏิบัติการปลูกพืชอื่นๆ และบ่อปลา-บ่อกุ้ง

พ.ย.	ธ.ค.	ม.ค.	ก.พ.	มี.ค.	เม.ย.	พ.ค.	มิ.ย.	ก.ค.	ส.ค.	ก.ย.	ต.ค.
ปลูกพืชอื่นๆ และ บ่อปลา-บ่อกุ้ง											

ตารางที่ 3 ผลการปลูกพืชอื่นๆ และบ่อปลา-บ่อกุ้ง ในเขตโครงการชลประทานขนาดใหญ่และกลาง จำแนกเป็นรายภาค ณ วันที่ วันที่ 2 กรกฎาคม 2553

หน่วย : ไร่

ภาค	เนื้อที่เพาะปลูกพืชอื่นๆ และเนื้อที่บ่อปลา-บ่อกุ้ง							
	อ้อย	ไม้ผล	ไม้ยืนต้น	บ่อปลา-บ่อกุ้ง			อื่นๆ	รวมพืชอื่นๆ และบ่อปลา-บ่อกุ้ง
				บ่อปลา	บ่อกุ้ง	รวมบ่อปลา-บ่อกุ้ง		
เหนือ	236,032	195,024	11,802	13,174		13,174	4,784	460,816
ตอน.	38,506	7,014	24,515	26,823	5,410	32,233	6,073	108,341
กลาง	57,180	225,508	20,570	42,199	2,949	45,148	18,460	366,866
ตะวันออก	1,823	167,426	66,096	267,886	152,742	420,628	92,725	748,698
ตะวันตก	609,104	515,113	146,250	158,718	124,405	283,123	107,341	1,660,931
ใต้	30	140,339	374,296	6,788	4,385	11,173	1,628	527,466
รวมทั้งประเทศ	942,675	1,250,424	643,529	515,588	289,891	805,479	231,011	3,873,118

ภาค	ฤดูแล้ง ปี 2552/53											ฤดูฝน ปี 2553/54											ตลอดปี							ปัจจุบันมีการใช้พื้นที่ทั้งสิ้น			
	นาปรัง			นาปรัง 2			คงเหลือ	พืชไร่-พืชผัก				นาปี			นาปีต่อเมือง			คงเหลือ	พืชไร่-พืชผัก				พืชอื่น ๆ										
	ปลูก	เสียหาย	เกี่ยว	ปลูก	เสียหาย	เกี่ยว		ปลูก	เสียหาย	เกี่ยว	คงเหลือ	ปลูก	เสียหาย	เกี่ยว	ปลูก	เสียหาย	เกี่ยว		ปลูก	เสียหาย	เกี่ยว	คงเหลือ	ปลูก	เสียหาย	เกี่ยว	คงเหลือ	อ้อย	ไม้ผล	ไม้ยืนต้น	ปอปลา	ปอกุ้ง	อื่น ๆ	รวม
เหนือ	2,145,526	8,473	2,093,304	225,620		83,224	186,145	314,181	657	305,723	7,801	267,637								267,637	3,594			3,594	236,032	195,024	11,802	13,174		4,784	460,816	453,782	925,993
ตอน.	1,084,631	8,602	887,151				188,878	78,700		53,791	24,909	781,103								781,103	793			793	38,506	7,014	24,515	26,823	5,410	6,073	108,341	969,981	1,104,024
กลาง	3,201,977	1,930	3,198,982	658,195	1,941	86,732	570,587	53,408		49,263	4,145	284,204								284,204	11,250			11,250	57,180	225,508	20,570	42,199	2,949	18,460	366,866	854,791	1,237,052
ตะวันออก	692,757		679,592	41,670		16,920	37,915	27,531		13,901	13,630	902,583								902,583	10,515			10,515	1,823	167,426	66,096	267,886	152,742	92,725	748,698	940,498	1,713,341
ตะวันตก	2,256,394	11,530	1,399,411	429,230	17,309	48,459	1,208,915	142,208		61,519	80,689	517,941								517,941	14,105			14,105	609,104	515,113	146,250	158,718	124,405	107,341	1,660,931	1,726,856	3,482,581
ใต้	171,866		19,080				152,786	23,850		10,735	13,115	12,685								12,685	960			960	30	140,339	374,296	6,788	4,385	1,628	527,466	165,471	707,012
รวมทั้งประเทศ	9,553,151	30,535	8,277,520	1,354,715	19,250	235,335	2,345,226	639,878	657	494,932	144,289	2,766,153								2,766,153	41,217			41,217	942,675	1,250,424	643,529	515,588	289,891	231,011	3,873,118	5,111,379	9,170,003

แผนภูมิแสดงเนื้อที่ปลูกข้าว ในเขตโครงการชลประทานขนาดใหญ่และกลาง จำแนกเป็นรายภาค

ณ วันที่ 2 กรกฎาคม 2553

เนื้อที่ (ล้านไร่)

