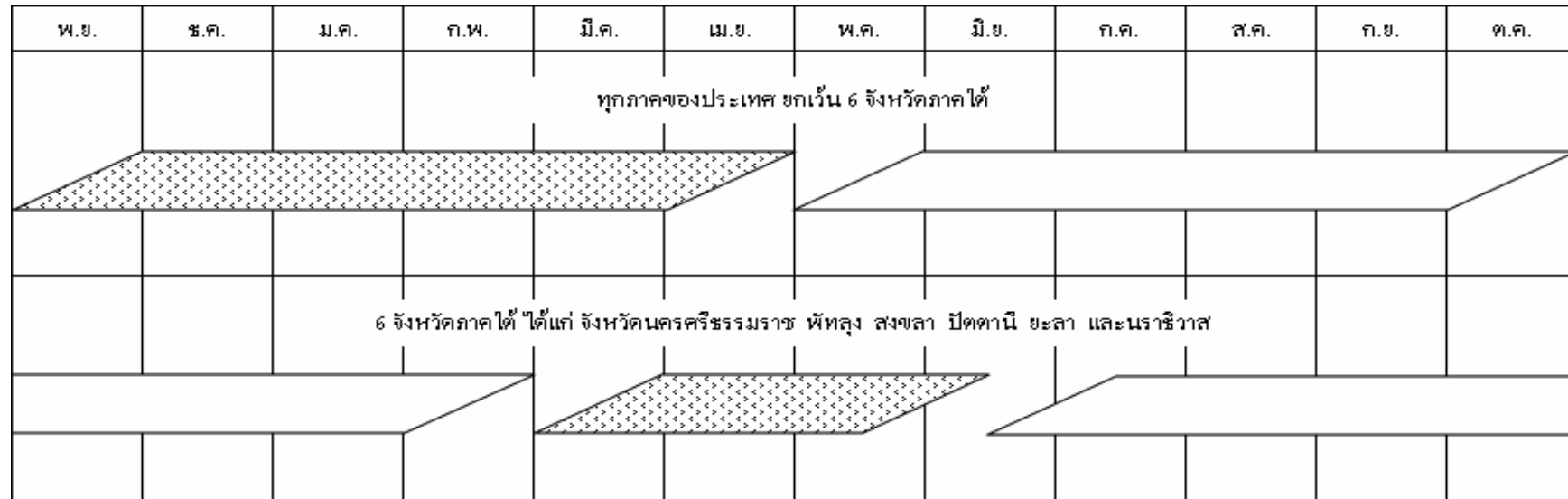




ปฏิทินการปลูกข้าว



 ปลูกข้าวนาปรัง  ปลูกข้าวนาปี

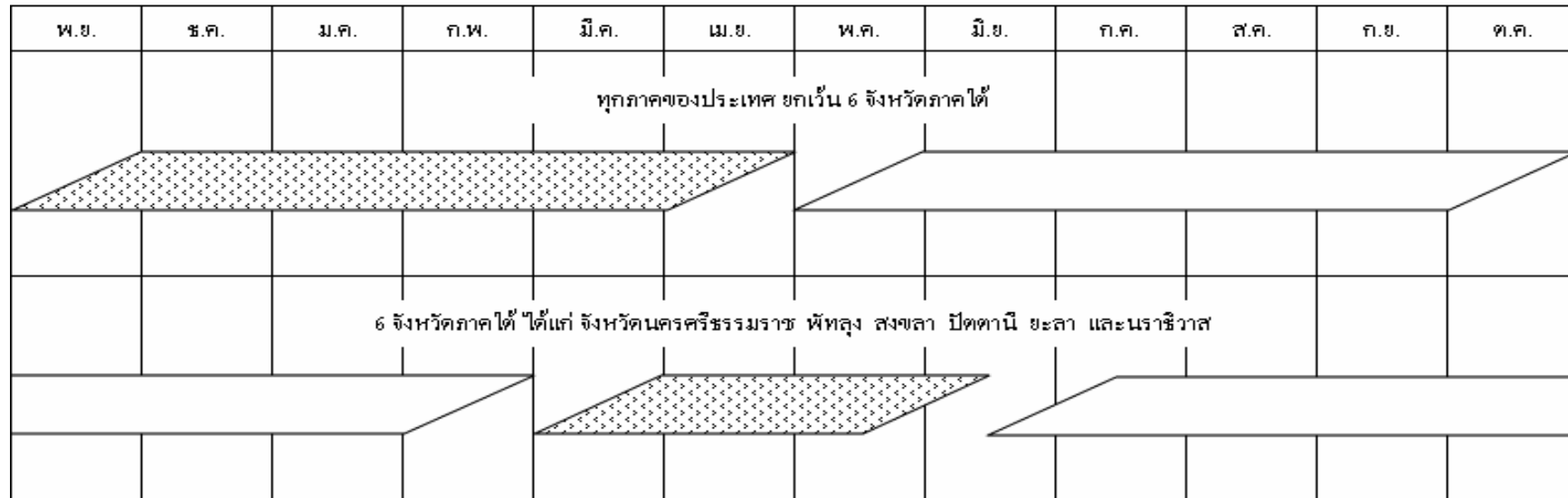
ตารางที่ 1 ผลการเพาะปลูกข้าว ในเขตโครงการชลประทานขนาดใหญ่และกลาง จำแนกเป็นรายภาค ณ วันที่ 30 กรกฎาคม 2553 ^{1/}

หน่วย : ไร่

ภาค	ข้าวนาปรัง ปี 2552/53								ข้าวนาปี ปี 2553/54						รวมเนื้อที่ ข้าวที่ยังไม่ ได้เก็บเกี่ยว	
	พื้นที่ คาดการณ์	นาปรัง			นาปรัง 2			คงเหลือ	นาปี			นาปีต่อเนื่อง				คงเหลือ
		ปลูก	เสียหาย	เก็บเกี่ยว	ปลูก	เสียหาย	เก็บเกี่ยว		ปลูก	เสียหาย	เก็บเกี่ยว	ปลูก	เสียหาย	เก็บเกี่ยว		
เหนือ	1,791,300	2,145,526	8,473	2,137,053	225,620		190,794	34,826	952,560						952,560	987,386
ตอน.	612,400	1,084,631	8,602	1,076,029					1,823,896						1,823,896	1,823,896
กลาง	2,229,900	3,201,977	1,930	3,198,982	658,195	1,941	443,517	213,802	557,052					557,052	770,854	
ตะวันออก	582,700	692,757		692,757	41,670		37,020	4,650	1,075,003					1,075,003	1,079,653	
ตะวันตก	1,979,700	2,256,394	17,011	2,036,918	429,230	17,309	185,118	429,268	861,540					861,540	1,290,808	
ใต้	304,000	171,866		69,306				102,560	38,317					38,317	140,877	
รวมทั้งประเทศ	7,500,000	9,553,151	36,016	9,211,045	1,354,715	19,250	856,449	785,106	5,308,368					5,308,368	6,093,474	

หมายเหตุ ^{1/} ข้อมูลเบื้องต้น

ปฏิทินการปลูกพืชไร่-พืชผัก



 ปลูกพืชไร่-พืชผัก ฤดูแล้ง  ปลูกพืชไร่-พืชผัก ฤดูฝน

ตารางที่ 2 ผลการเพาะปลูกพืชไร่-พืชผัก ในเขตโครงการชลประทานขนาดใหญ่และกลาง จำแนกเป็นรายภาค ณ วันที่ 30 กรกฎาคม 2553

หน่วย : ไร่

ภาค	พืชไร่-พืชผัก ฤดูแล้ง ปี 2552/53							พืชไร่-พืชผัก ฤดูฝน ปี 2553/54					รวมเนื้อที่ ที่ยังไม่เกี่ยว	
	พื้นที่ คาดการณ์	เนื้อที่เพาะปลูก			เนื้อที่ เสียหาย	เนื้อที่ เก็บเกี่ยว	คงเหลือ	เนื้อที่เพาะปลูก			เนื้อที่ เสียหาย	เนื้อที่ เก็บเกี่ยว		คงเหลือ
		พืชไร่	พืชผัก	รวมพืชไร่-พืชผัก				พืชไร่	พืชผัก	รวมพืชไร่-พืชผัก				
เหนือ	312,000	266,061	48,120	314,181	657	313,524	10,574	9,585	20,159		200	19,959	19,959	
ตอน.	125,300	65,866	12,834	78,700		70,459	8,241	9,200	2,188	11,388		726	10,662	18,903
กลาง	73,500	20,411	32,997	53,408		51,413	1,995	15,910	24,786	40,696			40,696	42,691
ตะวันออก	26,800	18,019	9,512	27,531		24,329	3,202	12,069	1,220	13,289			13,289	16,491
ตะวันตก	205,100	41,575	100,633	142,208		71,059	71,149	6,393	20,559	26,952			26,952	98,101
ใต้	34,600	7,287	16,563	23,850		18,602	5,248	413	752	1,165			1,165	6,413
รวมทั้งประเทศ	777,300	419,219	220,659	639,878	657	549,386	89,835	54,559	59,090	113,649		926	112,723	202,558

ปฏิบัติการปลูกพืชอื่นๆ และบ่อปลา-บ่อกุ้ง

พ.ย.	ธ.ค.	ม.ค.	ก.พ.	มี.ค.	เม.ย.	พ.ค.	มิ.ย.	ก.ค.	ส.ค.	ก.ย.	ต.ค.
ปลูกพืชอื่นๆ และ บ่อปลา-บ่อกุ้ง											

ตารางที่ 3 ผลการปลูกพืชอื่นๆ และบ่อปลา-บ่อกุ้ง ในเขตโครงการชลประทานขนาดใหญ่และกลาง จำแนกเป็นรายภาค ณ วันที่ วันที่ 30 กรกฎาคม 2553

หน่วย : ไร่

ภาค	เนื้อที่เพาะปลูกพืชอื่นๆ และเนื้อที่บ่อปลา-บ่อกุ้ง							
	อ้อย	ไม้ผล	ไม้ยืนต้น	บ่อปลา-บ่อกุ้ง			อื่นๆ	รวมพืชอื่นๆ และบ่อปลา-บ่อกุ้ง
				บ่อปลา	บ่อกุ้ง	รวมบ่อปลา-บ่อกุ้ง		
เหนือ	236,398	202,642	9,478	12,056		12,056	6,934	467,508
ตอน.	31,715	7,027	24,676	31,363	5,408	36,771	5,859	106,048
กลาง	57,180	197,165	20,390	42,229	2,949	45,178	18,460	338,373
ตะวันออก	1,870	170,379	66,697	270,714	164,171	434,885	91,653	765,484
ตะวันตก	609,799	516,001	147,516	159,177	124,910	284,087	105,564	1,662,967
ใต้	30	140,339	374,296	6,788	4,385	11,173	1,628	527,466
รวมทั้งประเทศ	936,992	1,233,553	643,053	522,327	301,823	824,150	230,098	3,867,846

ภาค	ฤดูแล้ง ปี 2552/53											ฤดูฝน ปี 2553/54											ตลอดปี							ปัจจุบันมีการใช้พื้นที่ทั้งสิ้น			
	นาปรัง			นาปรัง 2			คงเหลือ	พืชไร่-พืชผัก				นาปี			นาปีต่อเนื่อง				คงเหลือ	พืชไร่-พืชผัก				พืชอื่น ๆ									
	ปลูก	เสียหาย	เกี่ยว	ปลูก	เสียหาย	เกี่ยว		ปลูก	เสียหาย	เกี่ยว	คงเหลือ	ปลูก	เสียหาย	เกี่ยว	ปลูก	เสียหาย	เกี่ยว	ปลูก		เสียหาย	เกี่ยว	คงเหลือ	ปลูก	เสียหาย	เกี่ยว	คงเหลือ	อ้อย	ไม้ผล	ไม้ยืนต้น	บ่อปลา	บ่อกุ้ง	อื่น ๆ	รวม
เหนือ	2,145,526	8,473	2,137,053	225,620		190,794	34,826	314,181	657	313,524			952,560							952,560	20,159		200	19,959	236,398	202,642	9,478	12,056		6,934	467,508	987,386	1,474,853
ตอน.	1,084,631	8,602	1,076,029					78,700		70,459	8,241	1,823,896								1,823,896	11,388		726	10,662	31,715	7,027	24,676	31,363	5,408	5,859	106,048	1,823,896	1,948,847
กลาง	3,201,977	1,930	3,198,982	658,195	1,941	443,517	213,802	53,408		51,413	1,995	557,052								557,052	40,696			40,696	57,180	197,165	20,390	42,229	2,949	18,460	338,373	770,854	1,151,918
ตะวันออก	692,757		692,757	41,670		37,020	4,650	27,531		24,329	3,202	1,075,003								1,075,003	13,289			13,289	1,870	170,379	66,697	270,714	164,171	91,653	765,484	1,079,653	1,861,628
ตะวันตก	2,256,394	17,011	2,036,918	429,230	17,309	185,118	429,268	142,208		71,059	71,149	861,540								861,540	26,952			26,952	609,799	516,001	147,516	159,177	124,910	105,564	1,662,967	1,290,808	3,051,876
ใต้	171,866		69,306				102,560	23,850		18,602	5,248	38,317								38,317	1,165			1,165	30	140,339	374,296	6,788	4,385	1,628	527,466	140,877	674,756
รวมทั้งประเทศ	9,553,151	36,016	9,211,045	1,354,715	19,250	856,449	785,106	639,878	657	549,386	89,835	5,308,368							5,308,368	113,649		926	112,723	936,992	1,233,553	643,053	522,327	301,823	230,098	3,867,846	6,093,474	10,163,878	

แผนภูมิแสดงเนื้อที่ปลูกข้าว ในเขตโครงการชลประทานขนาดใหญ่และกลาง จำแนกเป็นรายภาค

ณ วันที่ 30 กรกฎาคม 2553

เนื้อที่ (ล้านไร่)

