



ปฏิทินการปลูกข้าว



 ปลูกข้าวนาปรัง  ปลูกข้าวนาปี

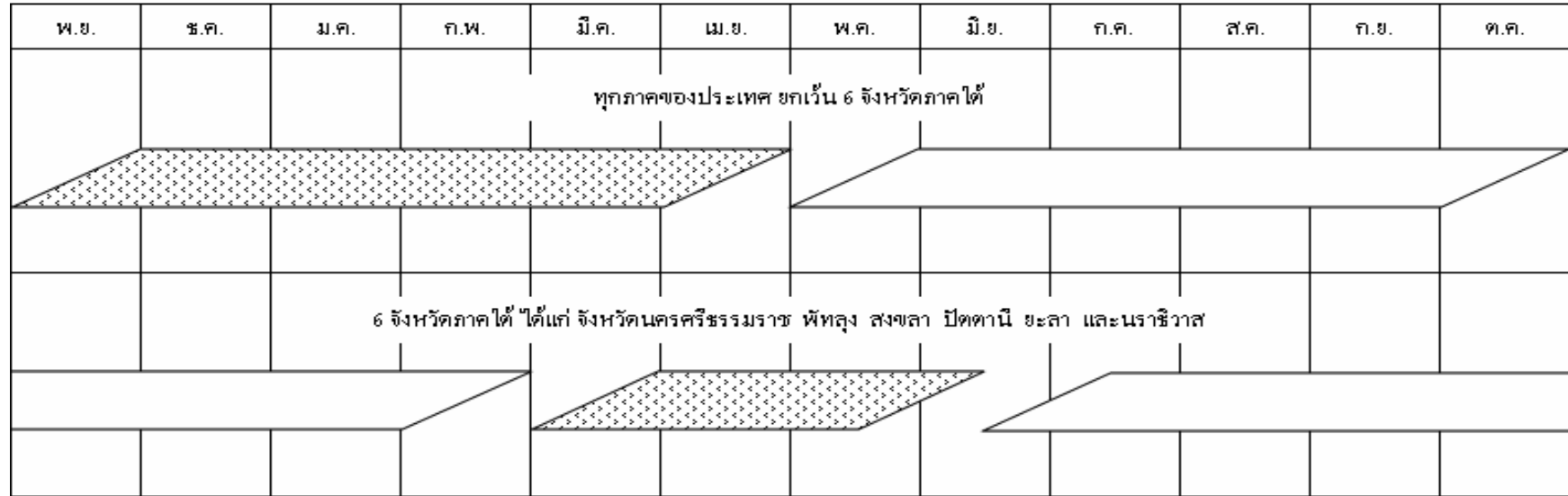
ตารางที่ 1 ผลการเพาะปลูกข้าว ในเขตโครงการชลประทานขนาดใหญ่และกลาง จำแนกเป็นรายภาค ณ วันที่ 11 สิงหาคม 2553 ^{1/}

หน่วย : ไร่

ภาค	ข้าวนาปรัง ปี 2552/53								ข้าวนาปี ปี 2553/54						รวมเนื้อที่ ข้าวที่ยังไม่ ได้เก็บเกี่ยว	
	พื้นที่ คาดการณ์	นาปรัง			นาปรัง 2			คงเหลือ	นาปี			นาปีต่อเนื่อง				คงเหลือ
		ปลูก	เสียหาย	เก็บเกี่ยว	ปลูก	เสียหาย	เก็บเกี่ยว		ปลูก	เสียหาย	เก็บเกี่ยว	ปลูก	เสียหาย	เก็บเกี่ยว		
เหนือ	1,791,300	2,145,526	8,473	2,137,053	225,620		220,413	5,207	1,799,634						1,799,634	1,804,841
ตอน.	612,400	1,084,631	8,602	1,076,029					2,271,403						2,271,403	2,271,403
กลาง	2,229,900	3,201,977	1,930	3,198,982	658,195	1,941	595,427	61,892	1,300,786		2,880				1,297,906	1,359,798
ตะวันออก	582,700	692,757		692,757	41,670		37,020	4,650	1,377,660		10,764				1,366,896	1,371,546
ตะวันตก	1,979,700	2,256,394	17,011	2,091,439	429,230	17,309	282,484	277,381	1,127,921		16,815				1,111,106	1,388,487
ใต้	304,000	171,866		93,113				78,753	93,311						93,311	172,064
รวมทั้งประเทศ	7,500,000	9,553,151	36,016	9,289,373	1,354,715	19,250	1,135,344	427,883	7,970,715		30,459				7,940,256	8,368,139

หมายเหตุ ^{1/} ข้อมูลเบื้องต้น

ปฏิทินการปลูกพืชไร่-พืชผัก



 ปลูกพืชไร่-พืชผัก ฤดูแล้ง  ปลูกพืชไร่-พืชผัก ฤดูฝน

ตารางที่ 2 ผลการเพาะปลูกพืชไร่-พืชผัก ในเขตโครงการชลประทานขนาดใหญ่และกลาง จำแนกเป็นรายภาค ณ วันที่ 11 สิงหาคม 2553

หน่วย : ไร่

ภาค	พืชไร่-พืชผัก ฤดูแล้ง ปี 2552/53							พืชไร่-พืชผัก ฤดูฝน ปี 2553/54					รวมเนื้อที่ที่ยังไม่เกี่ยว	
	พื้นที่ คาดการณ์	เนื้อที่เพาะปลูก			เนื้อที่ เสียหาย	เนื้อที่ เก็บเกี่ยว	คงเหลือ	เนื้อที่เพาะปลูก			เนื้อที่ เสียหาย	เนื้อที่ เก็บเกี่ยว		คงเหลือ
		พืชไร่	พืชผัก	รวมพืชไร่-พืชผัก				พืชไร่	พืชผัก	รวมพืชไร่-พืชผัก				
เหนือ	312,000	266,061	48,120	314,181	657	313,524	8,494	14,659	23,153		200	22,953	22,953	
ตอน.	125,300	65,866	12,834	78,700		70,459	8,241	9,431	2,188	11,619		771	10,848	19,089
กลาง	73,500	20,411	32,997	53,408		51,413	1,995	16,456	25,062	41,518			41,518	43,513
ตะวันออก	26,800	18,019	9,512	27,531		24,329	3,202	12,069	1,221	13,290			13,290	16,492
ตะวันตก	205,100	41,575	100,633	142,208		71,062	71,146	28,506	39,269	67,775			67,775	138,921
ใต้	34,600	7,287	16,563	23,850		21,095	2,755	937	4,789	5,726			5,726	8,481
รวมทั้งประเทศ	777,300	419,219	220,659	639,878	657	551,882	87,339	75,893	87,188	163,081		971	162,110	249,449

ปฏิบัติการปลูกพืชอื่นๆ และบ่อปลา-บ่อกุ้ง

พ.ย.	ธ.ค.	ม.ค.	ก.พ.	มี.ค.	เม.ย.	พ.ค.	มิ.ย.	ก.ค.	ส.ค.	ก.ย.	ต.ค.
ปลูกพืชอื่นๆ และ บ่อปลา-บ่อกุ้ง											

ตารางที่ 3 ผลการปลูกพืชอื่นๆ และบ่อปลา-บ่อกุ้ง ในเขตโครงการชลประทานขนาดใหญ่และกลาง จำแนกเป็นรายภาค ณ วันที่ วันที่ 11 สิงหาคม 2553

หน่วย : ไร่

ภาค	เนื้อที่เพาะปลูกพืชอื่นๆ และเนื้อที่บ่อปลา-บ่อกุ้ง							
	อ้อย	ไม้ผล	ไม้ยืนต้น	บ่อปลา-บ่อกุ้ง			อื่นๆ	รวมพืชอื่นๆ และบ่อปลา-บ่อกุ้ง
				บ่อปลา	บ่อกุ้ง	รวมบ่อปลา-บ่อกุ้ง		
เหนือ	236,410	201,187	10,105	11,989		11,989	6,942	466,633
ตอน.	23,943	7,137	24,735	25,615	5,408	31,023	6,087	92,925
กลาง	57,180	197,122	20,390	42,443	2,949	45,392	18,460	338,544
ตะวันออก	2,000	170,383	66,699	270,709	163,347	434,056	91,630	764,768
ตะวันตก	611,158	522,375	135,722	161,011	126,524	287,535	105,564	1,662,354
ใต้	94	140,329	369,446	11,087	4,696	15,783	1,628	527,280
รวมทั้งประเทศ	930,785	1,238,533	627,097	522,854	302,924	825,778	230,311	3,852,504

ภาค	ฤดูแล้ง ปี 2552/53											ฤดูฝน ปี 2553/54											ตลอดปี							ปัจจุบันมีการใช้พื้นที่ทั้งสิ้น		
	นาปรัง			นาปรัง 2			คงเหลือ	พืชไร่-พืชผัก				นาปี			นาปีต่อเนื่อง			คงเหลือ	พืชไร่-พืชผัก				พืชอื่น ๆ									
	ปลูก	เสียหาย	เกี่ยว	ปลูก	เสียหาย	เกี่ยว		ปลูก	เสียหาย	เกี่ยว	คงเหลือ	ปลูก	เสียหาย	เกี่ยว	ปลูก	เสียหาย	เกี่ยว		ปลูก	เสียหาย	เกี่ยว	คงเหลือ	ปลูก	เสียหาย	เกี่ยว	คงเหลือ	อ้อย	ไม้ผล	ไม้ยืนต้น	ปอปลา	ปอกุ้ง	อื่น ๆ
เหนือ	2,145,526	8,473	2,137,053	225,620		220,413	5,207	314,181	657	313,524		1,799,634					1,799,634	23,153		200	22,953	236,410	201,187	10,105	11,989		6,942	466,633	1,804,841	2,294,427		
ตอน.	1,084,631	8,602	1,076,029					78,700		70,459	8,241	2,271,403					2,271,403	11,619		771	10,848	23,943	7,137	24,735	25,615	5,408	6,087	92,925	2,271,403	2,383,417		
กลาง	3,201,977	1,930	3,198,982	658,195	1,941	595,427	61,892	53,408		51,413	1,995	1,300,786			2,880		1,297,906	41,518			41,518	57,180	197,122	20,390	42,443	2,949	18,460	338,544	1,359,798	1,741,855		
ตะวันออก	692,757		692,757	41,670		37,020	4,650	27,531		24,329	3,202	1,377,660			10,764		1,366,896	13,290			13,290	2,000	170,383	66,699	270,709	163,347	91,630	764,768	1,371,546	2,152,806		
ตะวันตก	2,256,394	17,011	2,091,439	429,230	17,309	282,484	277,381	142,208		71,062	71,146	1,127,921			16,815		1,111,106	67,775			67,775	611,158	522,375	135,722	161,011	126,524	105,564	1,662,354	1,388,487	3,189,762		
ใต้	171,866		93,113				78,753	23,850		21,095	2,755	93,311					93,311	5,726			5,726	94	140,329	369,446	11,087	4,696	1,628	527,280	172,064	707,825		
รวมทั้งประเทศ	9,553,151	36,016	9,289,373	1,354,715	19,250	1,135,344	427,883	639,878	657	551,882	87,339	7,970,715			30,459		7,940,256	163,081		971	162,110	930,785	1,238,533	627,097	522,854	302,924	230,311	3,852,504	8,368,139	12,470,092		

แผนภูมิแสดงเนื้อที่ปลูกข้าว ในเขตโครงการชลประทานขนาดใหญ่และกลาง จำแนกเป็นรายภาค

ณ วันที่ 11 สิงหาคม 2553

เนื้อที่ (ล้านไร่)

