



ปฏิทินการปลูกข้าว



 ปลูกข้าวนาปรัง  ปลูกข้าวนาปี

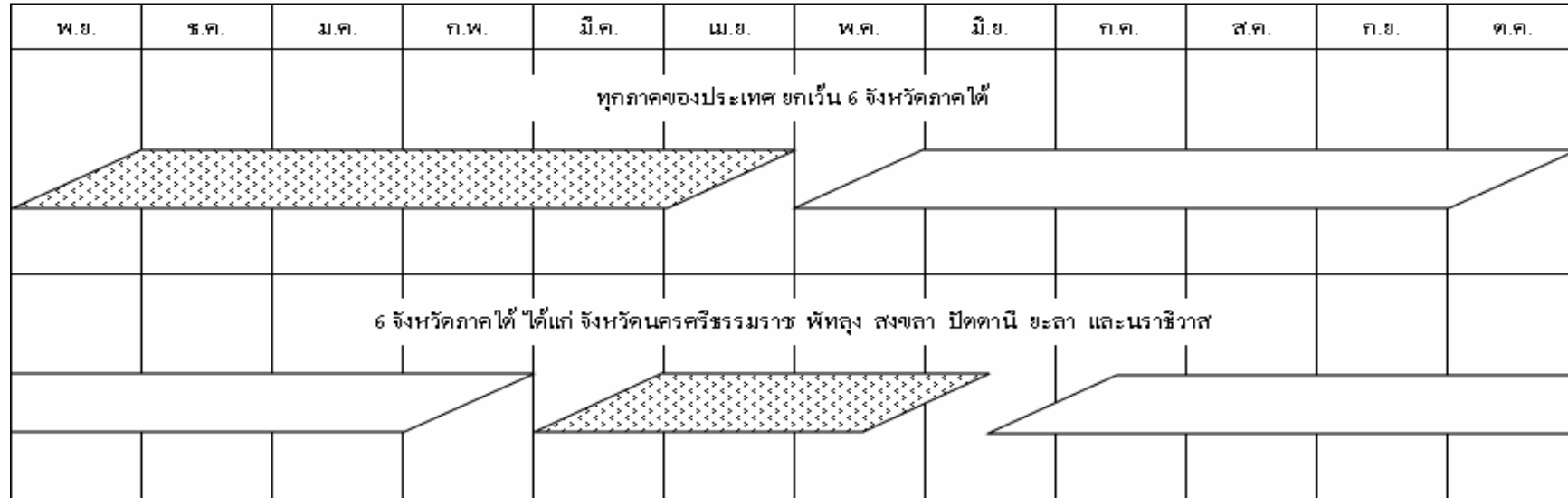
ตารางที่ 1 ผลการเพาะปลูกข้าว ในเขตโครงการชลประทานขนาดใหญ่และกลาง จำแนกเป็นรายภาค ณ วันที่ 6 มีนาคม 2557 ^{1/}

หน่วย : ไร่

ภาค	ข้าวนาปี ปี 2556/57							พื้นที่ คาดการณ์	ข้าวนาปรัง ปี 2556/57						รวมเนื้อที่ ข้าวที่ยังไม่ ได้เก็บเกี่ยว	
	นาปี			นาปีต่อเนื่อง			คงเหลือ		นาปรัง			นาปรัง 2				คงเหลือ
	ปลูก	เสียหาย	เก็บเกี่ยว	ปลูก	เสียหาย	เก็บเกี่ยว			ปลูก	เสียหาย	เก็บเกี่ยว	ปลูก	เสียหาย	เก็บเกี่ยว		
เหนือ	3,915,565	4,238	3,904,987	137,145	3,997	133,148	6,340	1,188,200	2,790,059	12,570	513,022				2,264,467	2,270,807
ตอน.	3,398,122	70,216	3,327,906				0	1,103,500	1,330,520		5,144				1,325,376	1,325,376
กลาง	3,689,446		3,689,446	150,582		138,937	11,645	1,553,100	2,897,044	571	498,754				2,397,719	2,409,364
ตะวันออก	1,438,624	78,187	1,360,437	270,687	39,158	188,359	43,170	609,100	800,543		7,120				793,423	836,593
ตะวันตก	2,652,848		2,646,904	216,743		196,255	26,432	1,869,100	1,563,637		194,370	620			1,369,877	1,396,309
ใต้	861,685	16,927	476,902	91,540		23,560	435,836	417,300	5,194		15				5,179	441,015
รวมทั้งประเทศ	15,956,290	169,568	15,406,582	866,697	43,155	680,259	523,423	6,740,300	9,386,997	13,151	1,218,425	620			8,156,041	8,679,464

หมายเหตุ ^{1/} ข้อมูลเบื้องต้น

ปฏิทินการปลูกพืชไร่-พืชผัก



 ปลูกพืชไร่-พืชผัก ฤดูแล้ง  ปลูกพืชไร่-พืชผัก ฤดูฝน

ตารางที่ 2 ผลการเพาะปลูกพืชไร่-พืชผัก ในเขตโครงการชลประทานขนาดใหญ่และกลาง จำแนกเป็นรายภาค ณ วันที่ 6 มีนาคม 2557

หน่วย : ไร่

ภาค	พืชไร่-พืชผัก ฤดูฝน ปี 2556/57						พืชไร่-พืชผัก ฤดูแล้ง ปี 2556/57						รวมเนื้อที่ พืชไร่-พืชผัก ที่ยังไม่เกี่ยว	
	เนื้อที่เพาะปลูก			เนื้อที่ เสียหาย	เนื้อที่ เก็บเกี่ยว	คงเหลือ	พื้นที่ คาดการณ์	เนื้อที่เพาะปลูก			เนื้อที่ เสียหาย	เนื้อที่ เก็บเกี่ยว		คงเหลือ
	พืชไร่	พืชผัก	รวมพืชไร่-พืชผัก					พืชไร่	พืชผัก	รวมพืชไร่-พืชผัก				
เหนือ	19,526	18,290	37,816		37,166	650	185,800	165,524	33,535	199,059		16,393	182,666	183,316
ตอน.	10,117	2,855	12,972		8,944	4,028	61,800	34,658	11,624	46,282		5,019	41,263	45,291
กลาง	9,763	2,992	12,755		12,755		26,000	3,539	17,937	21,476		10,606	10,870	10,870
ตะวันออก	8,189	18,174	26,363		26,363		30,500	12,247	15,703	27,950		6,310	21,640	21,640
ตะวันตก	121,718	228,751	350,469		343,191	7,278	219,400	54,898	94,146	149,044		47,412	101,632	108,910
ใต้	3,585	10,005	13,590		10,221	3,369	18,100	115	244	359		161	198	3,567
รวมทั้งประเทศ	172,898	281,067	453,965		438,640	15,325	541,600	270,981	173,189	444,170		85,901	358,269	373,594

แผนภูมิแสดงเนื้อที่ปลูกข้าว ในเขตโครงการชลประทานขนาดใหญ่และกลาง จำแนกเป็นรายภาค
ณ วันที่ 6 มีนาคม 2557

เนื้อที่ (ล้านไร่)

