



ปฏิทินการปลูกข้าว



 ปลูกข้าวนาปรัง  ปลูกข้าวนาปี

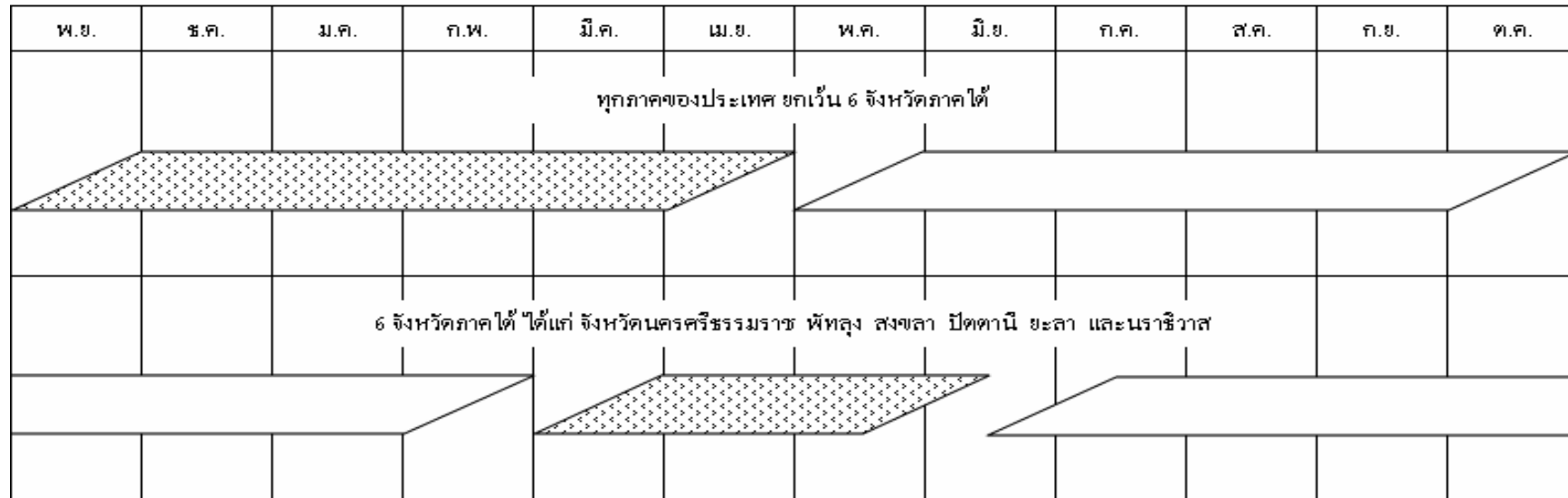
ตารางที่ 1 ผลการเพาะปลูกข้าว ในเขตโครงการชลประทานขนาดใหญ่และกลาง จำแนกเป็นรายภาค ณ วันที่ 20 มีนาคม 2557 ^{1/}

หน่วย : ไร่

ภาค	ข้าวนาปี ปี 2556/57							พื้นที่ คาดการณ์	ข้าวนาปรัง ปี 2556/57						รวมเนื้อที่ ข้าวที่ยังไม่ ได้เก็บเกี่ยว	
	นาปี			นาปีต่อเนื่อง			คงเหลือ		นาปรัง			นาปรัง 2				คงเหลือ
	ปลูก	เสียหาย	เก็บเกี่ยว	ปลูก	เสียหาย	เก็บเกี่ยว			ปลูก	เสียหาย	เก็บเกี่ยว	ปลูก	เสียหาย	เก็บเกี่ยว		
เหนือ	3,915,565	4,238	3,911,327	137,145	3,997	133,148		1,188,200	2,801,321	12,570	1,330,562	2,558			1,460,747	1,460,747
ตอน.	3,398,122	70,216	3,327,906					1,103,500	1,387,339		10,569				1,376,770	1,376,770
กลาง	3,689,446		3,689,446	150,582		150,582		1,553,100	2,925,783	23,010	1,159,356	55,129			1,798,546	1,798,546
ตะวันออก	1,438,624	78,187	1,360,437	270,687	39,158	231,529		609,100	835,200		221,886	20,100			633,414	633,414
ตะวันตก	2,652,848		2,646,904	216,743		196,255	26,432	1,869,100	2,004,626	1,280	461,285	39,405			1,581,466	1,607,898
ใต้	867,128	16,927	569,138	91,540		23,560	349,043	417,300	9,134		1,121				8,013	357,056
รวมทั้งประเทศ	15,961,733	169,568	15,505,158	866,697	43,155	735,074	375,475	6,740,300	9,963,403	36,860	3,184,779	117,192			6,858,956	7,234,431

หมายเหตุ ^{1/} ข้อมูลเบื้องต้น

ปฏิทินการปลูกพืชไร่-พืชผัก



 ปลูกพืชไร่-พืชผัก ฤดูแล้ง  ปลูกพืชไร่-พืชผัก ฤดูฝน

ตารางที่ 2 ผลการเพาะปลูกพืชไร่-พืชผัก ในเขตโครงการชลประทานขนาดใหญ่และกลาง จำแนกเป็นรายภาค ณ วันที่ 20 มีนาคม 2557

หน่วย : ไร่

ภาค	พืชไร่-พืชผัก ฤดูฝน ปี 2556/57						พืชไร่-พืชผัก ฤดูแล้ง ปี 2556/57						รวมเนื้อที่ พืชไร่-พืชผัก ที่ยังไม่เกี่ยว	
	เนื้อที่เพาะปลูก			เนื้อที่ เสียหาย	เนื้อที่ เก็บเกี่ยว	คงเหลือ	พื้นที่ คาดการณ์	เนื้อที่เพาะปลูก			เนื้อที่ เสียหาย	เนื้อที่ เก็บเกี่ยว		คงเหลือ
	พืชไร่	พืชผัก	รวมพืชไร่-พืชผัก					พืชไร่	พืชผัก	รวมพืชไร่-พืชผัก				
เหนือ	19,526	18,290	37,816		37,166	650	185,800	165,563	38,035	203,598		25,254	178,344	178,994
ตอน.	10,117	2,855	12,972		8,944	4,028	61,800	35,030	13,452	48,482		8,000	40,482	44,510
กลาง	9,763	2,992	12,755		12,755		26,000	3,539	17,937	21,476		15,057	6,419	6,419
ตะวันออก	8,189	18,174	26,363		26,363		30,500	12,277	15,674	27,951		6,428	21,523	21,523
ตะวันตก	121,718	228,751	350,469		343,191	7,278	219,400	57,956	97,821	155,777		69,317	86,460	93,738
ใต้	5,186	10,005	15,191		10,221	4,970	18,100	831	2,693	3,524		183	3,341	8,311
รวมทั้งประเทศ	174,499	281,067	455,566		438,640	16,926	541,600	275,196	185,612	460,808		124,239	336,569	353,495

แผนภูมิแสดงเนื้อที่ปลูกข้าว ในเขตโครงการชลประทานขนาดใหญ่และกลาง จำแนกเป็นรายภาค

ณ วันที่ 20 มีนาคม 2557

เนื้อที่ (ล้านไร่)

