



ปฏิทินการปลูกข้าว



 ปลูกข้าวนาปรัง  ปลูกข้าวนาปี

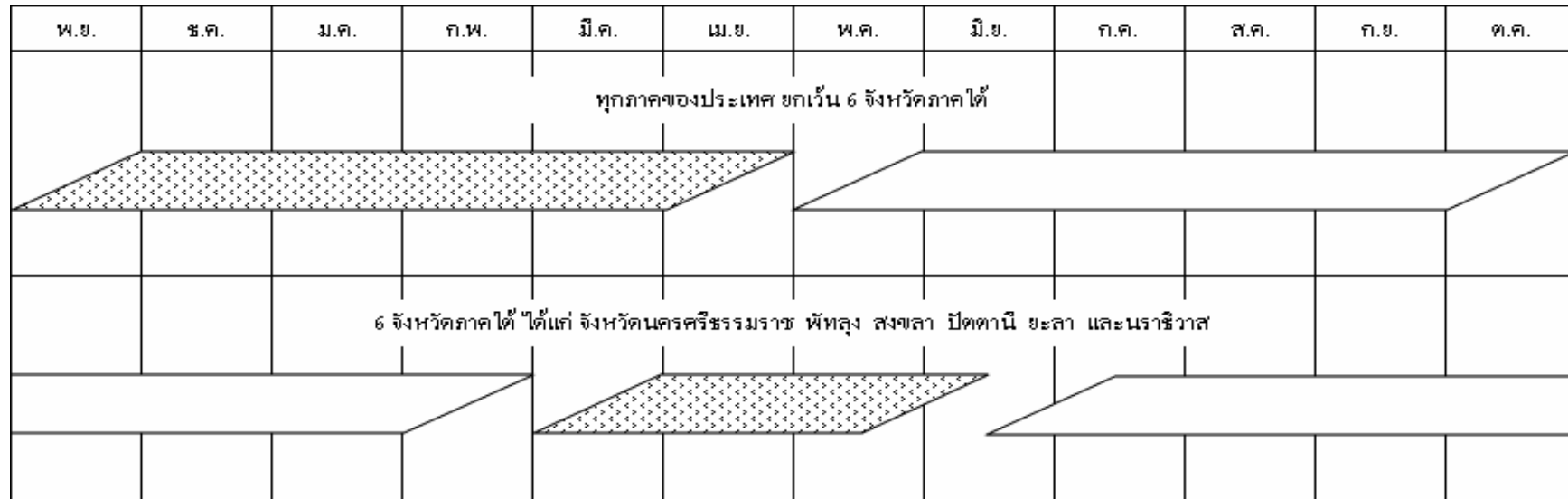
ตารางที่ 1 ผลการเพาะปลูกข้าว ในเขตโครงการชลประทานขนาดใหญ่และกลาง จำแนกเป็นรายภาค ณ วันที่ 14 พฤศจิกายน 2557^{1/}

หน่วย : ไร่

ภาค	ข้าวนาปี ปี 2557/58							พื้นที่ คาดการณ์	ข้าวนาปรัง ปี 2557/58						รวมเนื้อที่ ข้าวที่ยังไม่ ได้เก็บเกี่ยว	
	นาปี			นาปีต่อเนื่อง			คงเหลือ		นาปรัง			นาปรัง 2				คงเหลือ
	ปลูก	เสียหาย	เก็บเกี่ยว	ปลูก	เสียหาย	เก็บเกี่ยว			ปลูก	เสียหาย	เก็บเกี่ยว	ปลูก	เสียหาย	เก็บเกี่ยว		
เหนือ	4,179,853		2,864,507	131,768			1,447,114	536,582	21,621						21,621	1,468,735
ตอน.	3,403,641	1,031	347,482				3,055,128	624,743								3,055,128
กลาง	3,584,283		2,902,309	224,524		2,400	904,098	1,811	265,034						265,034	1,169,132
ตะวันออก	1,422,678		865,517	212,000			769,161	236,852	535,227						535,227	1,304,388
ตะวันตก	2,594,437		1,713,820	415,182		14,337	1,281,462	120,405	97,485						97,485	1,378,947
ใต้	574,401		186,051	41,714			430,064	292,832								430,064
รวมทั้งประเทศ	15,759,293	1,031	8,879,686	1,025,188		16,737	7,887,027	1,813,225	919,367						919,367	8,806,394

หมายเหตุ ^{1/} ข้อมูลเบื้องต้น

ปฏิทินการปลูกพืชไร่-พืชผัก



 ปลูกพืชไร่-พืชผัก ฤดูแล้ง  ปลูกพืชไร่-พืชผัก ฤดูฝน

ตารางที่ 2 ผลการเพาะปลูกพืชไร่-พืชผัก ในเขตโครงการชลประทานขนาดใหญ่และกลาง จำแนกเป็นรายภาค ณ วันที่ 14 พฤศจิกายน 2557

หน่วย : ไร่

ภาค	พืชไร่-พืชผัก ฤดูฝน ปี 2557/58						พืชไร่-พืชผัก ฤดูแล้ง ปี 2557/58						รวมเนื้อที่ พืชไร่-พืชผัก ที่ยังไม่เกี่ยว	
	เนื้อที่เพาะปลูก			เนื้อที่ เสียหาย	เนื้อที่ เก็บเกี่ยว	คงเหลือ	พื้นที่ คาดการณ์	เนื้อที่เพาะปลูก			เนื้อที่ เสียหาย	เนื้อที่ เก็บเกี่ยว		คงเหลือ
	พืชไร่	พืชผัก	รวมพืชไร่-พืชผัก					พืชไร่	พืชผัก	รวมพืชไร่-พืชผัก				
เหนือ	22,323	17,840	40,163		29,460	10,703	348,080							10,703
ตอน.	9,505	2,592	12,097		3,016	9,081	52,590							9,081
กลาง	17,383	17,683	35,066		14,406	20,660	372,355	2,579	1,891	4,470			4,470	25,130
ตะวันออก	18,292	11,628	29,920		14,309	15,611	317,225	3,914	2,534	6,448			6,448	22,059
ตะวันตก	81,182	132,130	213,312		155,380	57,932	128,162	315	2,986	3,301			3,301	61,233
ใต้	2,475	12,180	14,655		13,048	1,607	26,036							1,607
รวมทั้งประเทศ	151,160	194,053	345,213		229,619	115,594	1,244,448	6,808	7,411	14,219			14,219	129,813

แผนภูมิแสดงเนื้อที่ปลูกข้าว ในเขตโครงการชลประทานขนาดใหญ่และกลาง จำแนกเป็นรายภาค
ณ วันที่ 14 พฤศจิกายน 2557

เนื้อที่ (ล้านไร่)

