



ปฏิทินการปลูกข้าว



 ปลูกข้าวนาปรัง  ปลูกข้าวนาปี

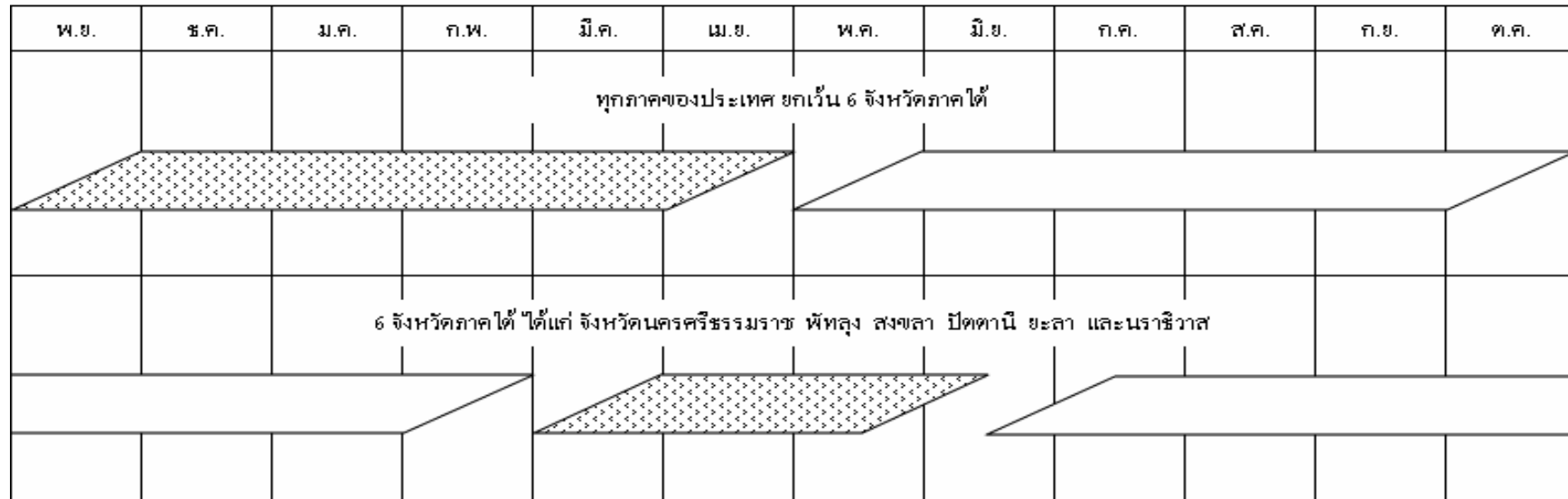
ตารางที่ 1 ผลการเพาะปลูกข้าว ในเขตโครงการชลประทานขนาดใหญ่และกลาง จำแนกเป็นรายภาค ณ วันที่ 12 ธันวาคม 2557 <sup>1/</sup>

หน่วย : ไร่

ภาค	ข้าวนาปี ปี 2557/58							พื้นที่ คาดการณ์	ข้าวนาปรัง ปี 2557/58						รวมเนื้อที่ ข้าวที่ยังไม่ ได้เก็บเกี่ยว	
	นาปี			นาปีต่อเนื่อง			คงเหลือ		นาปรัง			นาปรัง 2				คงเหลือ
	ปลูก	เสียหาย	เก็บเกี่ยว	ปลูก	เสียหาย	เก็บเกี่ยว			ปลูก	เสียหาย	เก็บเกี่ยว	ปลูก	เสียหาย	เก็บเกี่ยว		
เหนือ	4,179,853		4,068,932	131,768			242,689	536,582	729,433						729,433	972,122
ตอน.	3,403,501	1,426	3,028,061				374,014	624,743	5,554						5,554	379,568
กลาง	3,584,283		3,361,598	224,524		13,510	433,699	1,811	862,751						862,751	1,296,450
ตะวันออก	1,422,678		1,023,976	212,000			610,702	236,852	609,992						609,992	1,220,694
ตะวันตก	2,594,437		2,084,763	415,182		75,487	849,369	120,405	444,165						444,165	1,293,534
ใต้	705,418		187,101	72,446			590,763	292,832	600						600	591,363
รวมทั้งประเทศ	15,890,170	1,426	13,754,431	1,055,920		88,997	3,101,236	1,813,225	2,652,495						2,652,495	5,753,731

หมายเหตุ <sup>1/</sup> ข้อมูลเบื้องต้น

ปฏิทินการปลูกพืชไร่-พืชผัก



 ปลูกพืชไร่-พืชผัก ฤดูแล้ง       ปลูกพืชไร่-พืชผัก ฤดูฝน

ตารางที่ 2 ผลการเพาะปลูกพืชไร่-พืชผัก ในเขตโครงการชลประทานขนาดใหญ่และกลาง จำแนกเป็นรายภาค ณ วันที่ 12 ธันวาคม 2557

หน่วย : ไร่

ภาค	พืชไร่-พืชผัก ฤดูฝน ปี 2557/58						พืชไร่-พืชผัก ฤดูแล้ง ปี 2557/58						รวมเนื้อที่ พืชไร่-พืชผัก ที่ยังไม่เกี่ยว	
	เนื้อที่เพาะปลูก			เนื้อที่ เสียหาย	เนื้อที่ เก็บเกี่ยว	คงเหลือ	พื้นที่ คาดการณ์	เนื้อที่เพาะปลูก			เนื้อที่ เสียหาย	เนื้อที่ เก็บเกี่ยว		คงเหลือ
	พืชไร่	พืชผัก	รวมพืชไร่-พืชผัก					พืชไร่	พืชผัก	รวมพืชไร่-พืชผัก				
เหนือ	22,323	17,840	40,163		37,224	2,939	348,080	22,576	3,980	26,556			26,556	29,495
ตอน.	9,420	2,535	11,955		7,178	4,777	52,590	1,930	200	2,130			2,130	6,907
กลาง	17,583	17,683	35,266		31,749	3,517	382,354	6,519	11,273	17,792			17,792	21,309
ตะวันออก	18,292	11,628	29,920		21,896	8,024	317,225	17,433	12,808	30,241			30,241	38,265
ตะวันตก	81,182	132,130	213,312		173,617	39,695	118,162	1,556	31,247	32,803			32,803	72,498
ใต้	2,475	12,180	14,655		13,115	1,540	26,036	135	82	217			217	1,757
รวมทั้งประเทศ	151,275	193,996	345,271		284,779	60,492	1,244,447	50,149	59,590	109,739			109,739	170,231

แผนภูมิแสดงเนื้อที่ปลูกข้าว ในเขตโครงการชลประทานขนาดใหญ่และกลาง จำแนกเป็นรายภาค

ณ วันที่ 12 ธันวาคม 2557

เนื้อที่ (ล้านไร่)

