



ปฏิทินการปลูกข้าว



 ปลูกข้าวนาปรัง  ปลูกข้าวนาปี

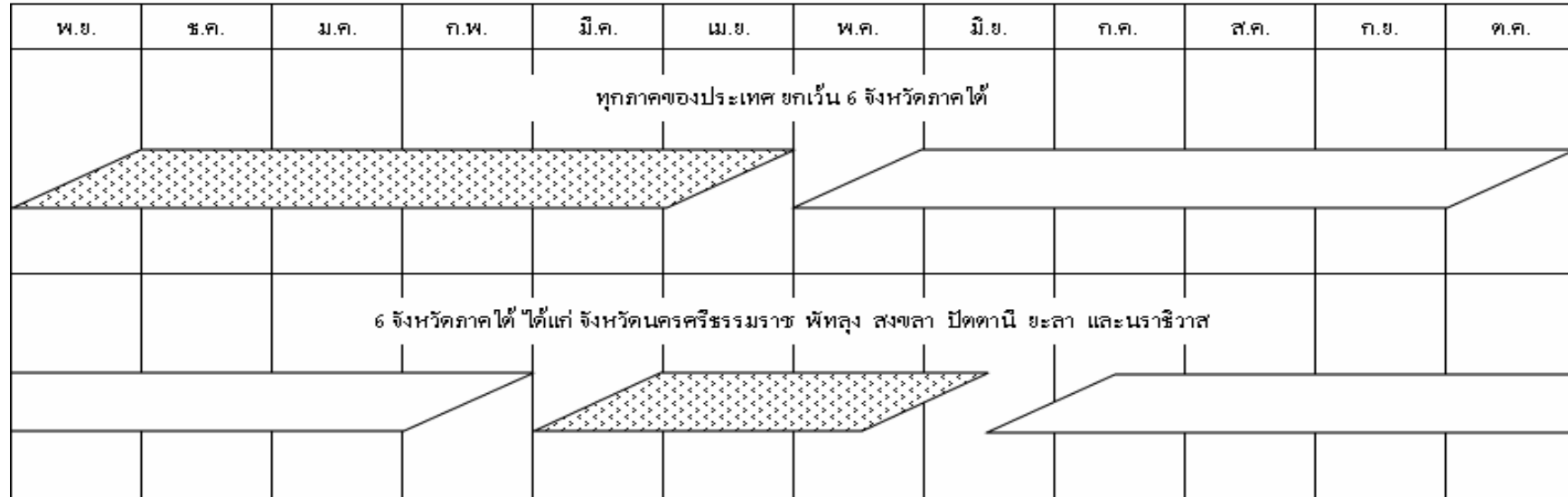
ตารางที่ 1 ผลการเพาะปลูกข้าว ในเขตโครงการชลประทานขนาดใหญ่และกลาง จำแนกเป็นรายภาค ณ วันที่ 20 กุมภาพันธ์ 2558 <sup>1/</sup>

หน่วย : ไร่

ภาค	ข้าวนาปี ปี 2557/58							พื้นที่ คาดการณ์	ข้าวนาปรัง ปี 2557/58						รวมเนื้อที่ ข้าวที่ยังไม่ ได้เก็บเกี่ยว	
	นาปี			นาปีต่อเนื่อง			คงเหลือ		นาปรัง			นาปรัง 2				คงเหลือ
	ปลูก	เสียหาย	เก็บเกี่ยว	ปลูก	เสียหาย	เก็บเกี่ยว			ปลูก	เสียหาย	เก็บเกี่ยว	ปลูก	เสียหาย	เก็บเกี่ยว		
เหนือ	4,179,853		4,179,853	131,768		131,768		536,582	1,441,077		95,726				1,345,351	1,345,351
ตอน.	3,403,501	1,426	3,402,075					624,743	641,458						640,465	640,465
กลาง	3,584,283		3,584,283	224,524	688	197,020	26,816	1,811	1,268,144	920	348,339	1,600			920,485	947,301
ตะวันออก	1,422,678		1,422,678	212,000		205,700	6,300	236,852	808,045		337,917				470,128	476,428
ตะวันตก	2,624,877		2,624,877	415,182		408,827	6,355	120,405	801,607		103,894	4,950			702,663	709,018
ใต้	830,789	5,690	255,068	163,136		3,935	729,232	292,832	2,050		240				1,810	731,042
รวมทั้งประเทศ	16,045,981	7,116	15,468,834	1,146,610	688	947,250	768,703	1,813,225	4,962,381	920	887,109	6,550			4,080,902	4,849,605

หมายเหตุ <sup>1/</sup> ข้อมูลเบื้องต้น

ปฏิทินการปลูกพืชไร่-พืชผัก



 ปลูกพืชไร่-พืชผัก ฤดูแล้ง       ปลูกพืชไร่-พืชผัก ฤดูฝน

ตารางที่ 2 ผลการเพาะปลูกพืชไร่-พืชผัก ในเขตโครงการชลประทานขนาดใหญ่และกลาง จำแนกเป็นรายภาค ณ วันที่ 20 กุมภาพันธ์ 2558

หน่วย : ไร่

ภาค	พืชไร่-พืชผัก ฤดูฝน ปี 2557/58						พืชไร่-พืชผัก ฤดูแล้ง ปี 2557/58						รวมเนื้อที่ พืชไร่-พืชผัก ที่ยังไม่เกี่ยว	
	เนื้อที่เพาะปลูก			เนื้อที่ เสียหาย	เนื้อที่ เก็บเกี่ยว	คงเหลือ	พื้นที่ คาดการณ์	เนื้อที่เพาะปลูก			เนื้อที่ เสียหาย	เนื้อที่ เก็บเกี่ยว		คงเหลือ
	พืชไร่	พืชผัก	รวมพืชไร่-พืชผัก					พืชไร่	พืชผัก	รวมพืชไร่-พืชผัก				
เหนือ	22,323	17,840	40,163		40,163		348,080	198,003	27,263	225,266		7,220	218,046	218,046
ตอน.	9,420	2,535	11,955		11,955		52,590	38,765	9,285	48,050		2,106	45,944	45,944
กลาง	17,583	17,683	35,266		35,266		382,354	11,649	13,356	25,005		6,461	18,544	18,544
ตะวันออก	18,292	11,628	29,920		29,920		317,225	10,285	13,876	24,161		3,656	20,505	20,505
ตะวันตก	80,507	132,208	212,715		212,715		118,162	125,640	82,100	207,740		10,638	197,102	197,102
ใต้	3,043	12,922	15,965		14,429	1,536	26,036	555	348	903		336	567	2,103
รวมทั้งประเทศ	151,168	194,816	345,984		344,448	1,536	1,244,447	384,897	146,228	531,125		30,417	500,708	502,244

แผนภูมิแสดงเนื้อที่ปลูกข้าว ในเขตโครงการชลประทานขนาดใหญ่และกลาง จำแนกเป็นรายภาค  
ณ วันที่ 20 กุมภาพันธ์ 2558

เนื้อที่ (ล้านไร่)

