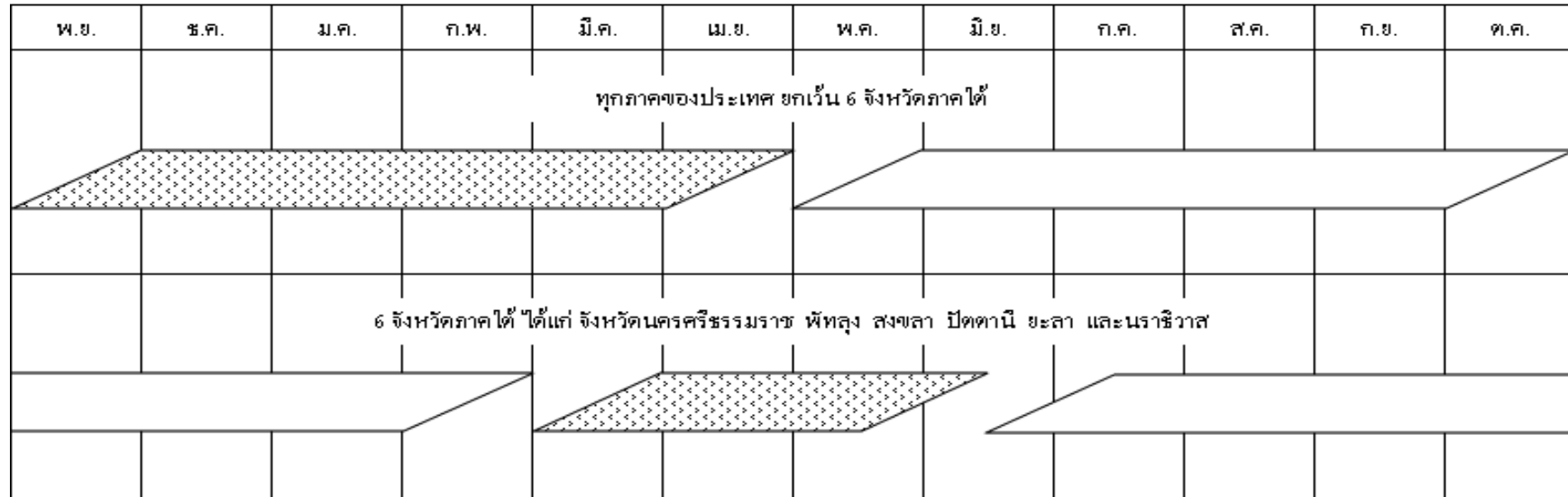


ปฏิทินการปลูกข้าว



ปลูกข้าวนาปรัง ปลูกข้าวนาปี

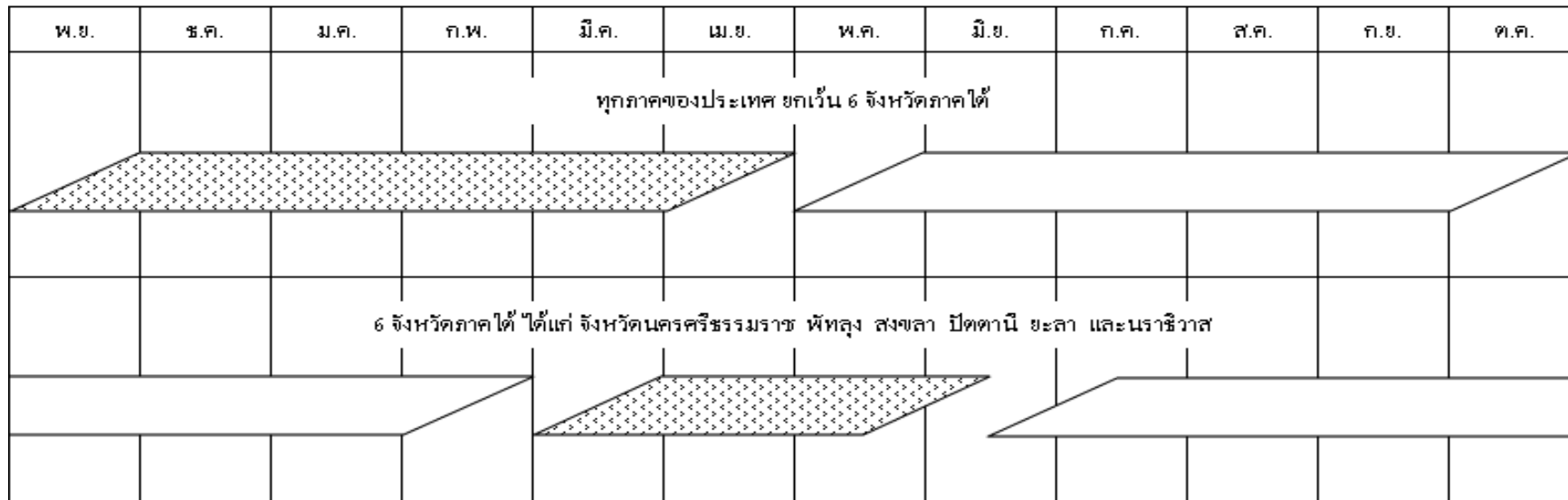
ตารางที่ 1 ผลการเพาะปลูกข้าว ในเขตโครงการชลประทานขนาดใหญ่และกลาง จำแนกเป็นรายภาค ณ วันที่ 24 กุมภาพันธ์ 2559 ^{1/}

หน่วย : ไร่

ภาค	ข้าวนาปี ปี 2558/59								ข้าวนาปรัง ปี 2558/59								รวมเนื้อที่ ข้าวที่ยัง ไม่ได้เก็บ
	พื้นที่ คาดการณ์	นาปี			นาปีต่อเนื่อง			คงเหลือ	พื้นที่ คาดการณ์	นาปรัง			นาปรัง 2			คงเหลือ	
		ปลูก	เสียหาย	เก็บเกี่ยว	ปลูก	เสียหาย	เก็บเกี่ยว			ปลูก	เสียหาย	เก็บเกี่ยว	ปลูก	เสียหาย	เก็บเกี่ยว		
เหนือ	3,868,238	4,204,304	19,165	4,185,139	411,073		411,073		171,282	690,571		167,290				523,281	523,281
ตอน.	3,281,194	3,360,645	21,714	3,338,931					506,880	543,524		573				542,951	542,951
กลาง	5,605,400	2,706,165	6,244	2,699,921	819,094		819,094		900	978,919		312,971				665,948	665,948
ตะวันออก	850,870	1,292,481	6,009	1,286,472	99,891		99,891		227,080	606,592		163,050				443,542	443,542
ตะวันตก	920,220	2,430,306	10,460	2,419,846	436,348		436,348		550	567,696	3,198	57,941				506,557	506,557
ใต้	1,261,978	862,455	5	276,149	54,819		54,819	641,120	220,415	4,716					4,716	645,836	
รวมทั้งประเทศ	15,787,900	14,856,356	63,597	14,206,458	1,821,225		1,766,406	641,120	1,127,107	3,392,018	3,198	701,825				2,686,995	3,328,115

หมายเหตุ ^{1/} ข้อมูลเบื้องต้น

ปฏิทินการปลูกพืชไร่-พืชผัก



 ปลูกพืชไร่-พืชผัก ฤดูแล้ง  ปลูกพืชไร่-พืชผัก ฤดูฝน

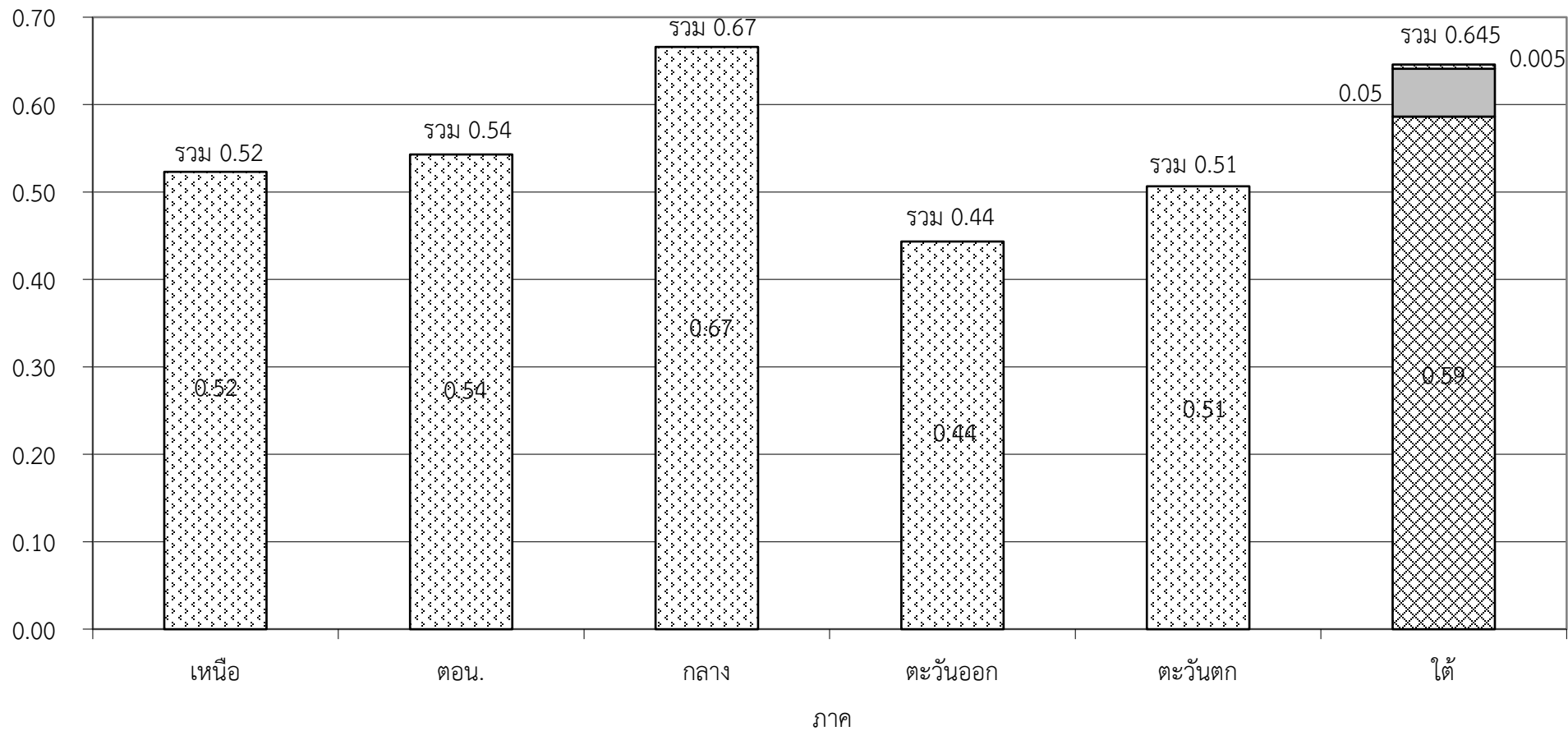
ตารางที่ 2 ผลการเพาะปลูกพืชไร่-พืชผัก ในเขตโครงการชลประทานขนาดใหญ่และกลาง จำแนกเป็นรายภาค ณ วันที่ 24 กุมภาพันธ์ 2559

หน่วย : ไร่

ภาค	พืชไร่-พืชผัก ฤดูฝน ปี 2558/59							พืชไร่-พืชผัก ฤดูแล้ง ปี 2558/59							รวมเนื้อที่ พืชไร่-พืชผัก ที่ยังไม่เกี่ยว
	พื้นที่ คาดการณ์	เนื้อที่เพาะปลูก			เนื้อที่ เสียหาย	เนื้อที่ เก็บเกี่ยว	คงเหลือ	พื้นที่ คาดการณ์	เนื้อที่เพาะปลูก			เนื้อที่ เสียหาย	เนื้อที่ เก็บเกี่ยว	คงเหลือ	
		พืชไร่	พืชผัก	รวมพืชไร่-พืชผัก					พืชไร่	พืชผัก	รวมพืชไร่-พืชผัก				
เหนือ	177,066	25,999	14,461	40,460		40,460	135,510	167,527	13,175	180,702		13,495	167,207	167,207	
ตอน.	15,138	2,619	1,799	4,418		4,418	100,465	20,637	4,350	24,987		1,940	23,047	23,047	
กลาง	69,550	17,385	16,542	33,927		33,927	1,190	8,960	8,675	17,635		770	16,865	16,865	
ตะวันออก	33,037	21,242	12,763	34,005		34,005	10,759	29,095	12,117	41,212		1,092	40,120	40,120	
ตะวันตก	169,045	106,997	144,354	251,351		251,351	187,717	80,878	126,845	207,723		11,477	196,246	196,246	
ใต้	37,445	1,010	16,716	17,726		8,382	9,344	23,600	24	47	71	32	39	9,383	
รวมทั้งประเทศ	501,281	175,252	206,635	381,887		372,543	9,344	459,241	307,121	165,209	472,330		28,806	443,524	452,868

แผนภูมิแสดงเนื้อที่ปลูกข้าว ในเขตโครงการชลประทานขนาดใหญ่และกลาง จำแนกเป็นรายภาค
ณ วันที่ 24 กุมภาพันธ์ 2559

เนื้อที่ (ล้านไร่)



นาปี ปี 2558/59
 นาปีต่อเนื่อง ปี 2558/59
 นาปรัง ปี 2558/59