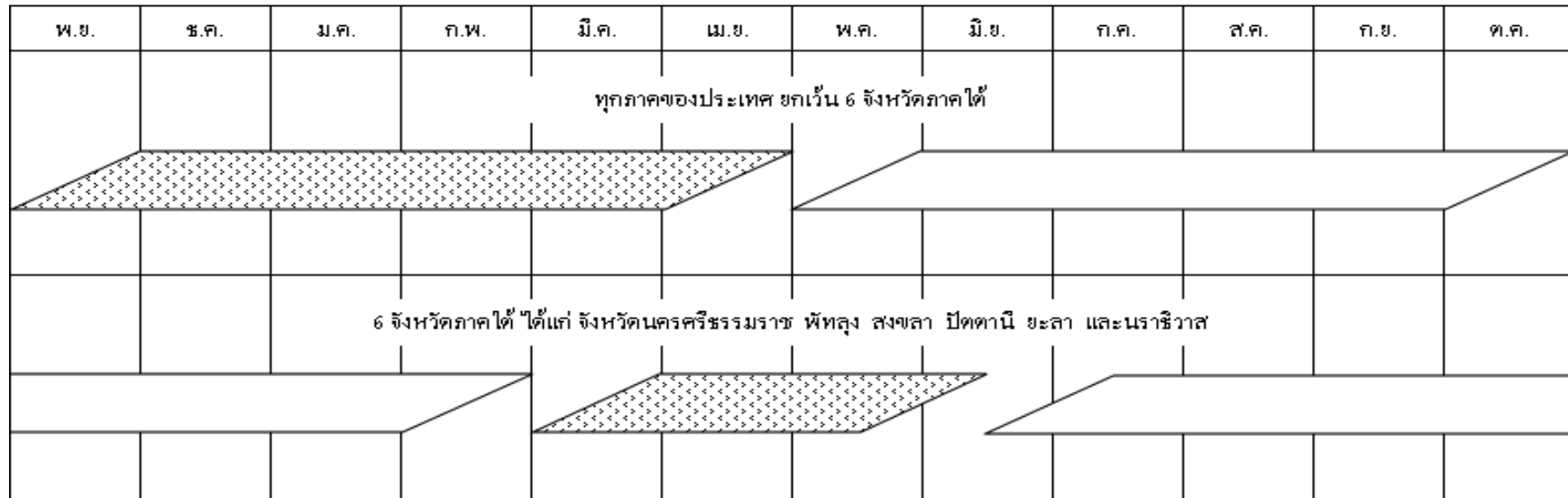


ปฏิทินการปลูกข้าว



ปลูกข้าวนาปรัง ปลูกข้าวนาปี

ตารางที่ 1 ผลการเพาะปลูกข้าว ในเขตโครงการชลประทานขนาดใหญ่และกลาง จำแนกเป็นรายภาค ณ วันที่ วันที่ 13 พฤศจิกายน 2562 ^{1/}

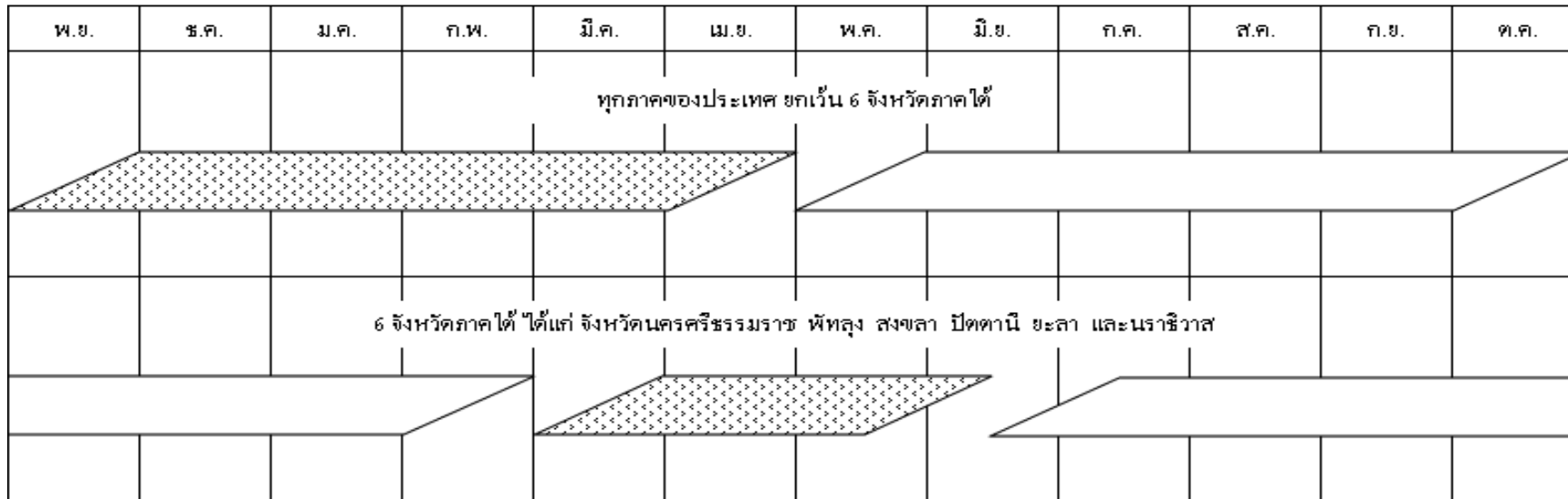
หน่วย : ไร่


ภาค	ข้าวนาปี 2562/63								ข้าวนาปรัง ปี 2562/63								รวมเนื้อที่ ข้าวที่ยังไม่ ได้เก็บเกี่ยว
	พื้นที่ คาดการณ์	นาปี			นาปีต่อเนื่อง			คงเหลือ	พื้นที่ คาดการณ์	นาปรัง			นาปรัง 2			คงเหลือ	
		ปลูก	เสียหาย	เก็บเกี่ยว	ปลูก	เสียหาย	เก็บเกี่ยว			ปลูก	เสียหาย	เก็บเกี่ยว	ปลูก	เสียหาย	เก็บเกี่ยว		
เหนือ	4,481,949	4,366,101	3,957	2,914,598	12,868			1,460,414	246,300	52,602						52,602	1,513,016
ตอน.	3,406,277	3,381,384	117,997	420,470				2,842,917	591,900								2,842,917
กลาง	3,778,679	3,302,064		2,903,168	475,968			874,864	26,500	158,656					158,656	1,033,520	
ตะวันออก	1,451,236	1,275,591		746,698	188,796			717,689	199,900	183,254					183,254	900,943	
ตะวันตก	2,415,170	2,277,126		1,353,176	434,482			1,358,432	982,200	104,936					104,936	1,463,368	
ใต้	672,120	285,314		95,055	10,359			200,618	263,200							200,858	
รวมทั้งประเทศ	16,205,430	14,887,580	121,954	8,433,165	1,122,473			7,454,934	2,310,000	499,688					499,688	7,954,622	

หมายเหตุ

^{1/} ข้อมูลเบื้องต้น

ปฏิทินการปลูกพืชไร่-พืชผัก



 ปลูกพืชไร่-พืชผัก ฤดูแล้ง  ปลูกพืชไร่-พืชผัก ฤดูฝน

ตารางที่ 2 ผลการเพาะปลูกพืชไร่-พืชผัก ในเขตโครงการชลประทานขนาดใหญ่และกลาง จำแนกเป็นรายภาค ณ วันที่ 13 พฤศจิกายน 2562

หน่วย : ไร่

ภาค	พืชไร่-พืชผัก ฤดูฝน ปี 2562/63							พืชไร่-พืชผัก ฤดูแล้ง ปี 2562/63							รวมเนื้อที่ พืชไร่-พืชผัก ที่ยังไม่เกี่ยว
	พื้นที่ คาดการณ์	เนื้อที่เพาะปลูก			เนื้อที่ เสียหาย	เนื้อที่ เก็บเกี่ยว	คงเหลือ	พื้นที่ คาดการณ์	เนื้อที่เพาะปลูก			เนื้อที่ เสียหาย	เนื้อที่ เก็บเกี่ยว	คงเหลือ	
		พืชไร่	พืชผัก	รวมพืชไร่-พืชผัก					พืชไร่	พืชผัก	รวมพืชไร่-พืชผัก				
เหนือ	62,835	31,963	8,930	40,893		22,585	18,308	198,028	9,968	1,112	11,080			11,080	29,388
ตอน.	17,743	18,088	1,932	20,020		460	19,560	41,669							19,560
กลาง	54,157	14,584	14,117	28,701		9,031	19,670	1,500	297	7,845	8,142			8,142	27,812
ตะวันออก	53,555	28,044	12,574	40,618		12,350	28,268	31,296	6,749	1,676	8,425			8,425	36,693
ตะวันตก	265,918	105,795	110,200	215,995		59,383	156,612	221,400	850	2,868	3,718			3,718	160,330
ใต้	25,093	1,187	12,699	13,886		9,338	4,548	27,100	440	431	871			871	5,419
รวมทั้งประเทศ	479,300	199,661	160,452	360,113		113,147	246,966	520,993	18,304	13,932	32,236			32,236	279,202

แผนภูมิแสดงเนื้อที่ปลูกข้าว ในเขตโครงการชลประทานขนาดใหญ่และกลาง จำแนกเป็นรายภาค
ณ วันที่ 13 พฤศจิกายน 2562

☐ นาปี ปี 2562/63 ■ นาปีต่อเนื่อง ปี 2562/63 ▨ นาปรัง 2562/63

