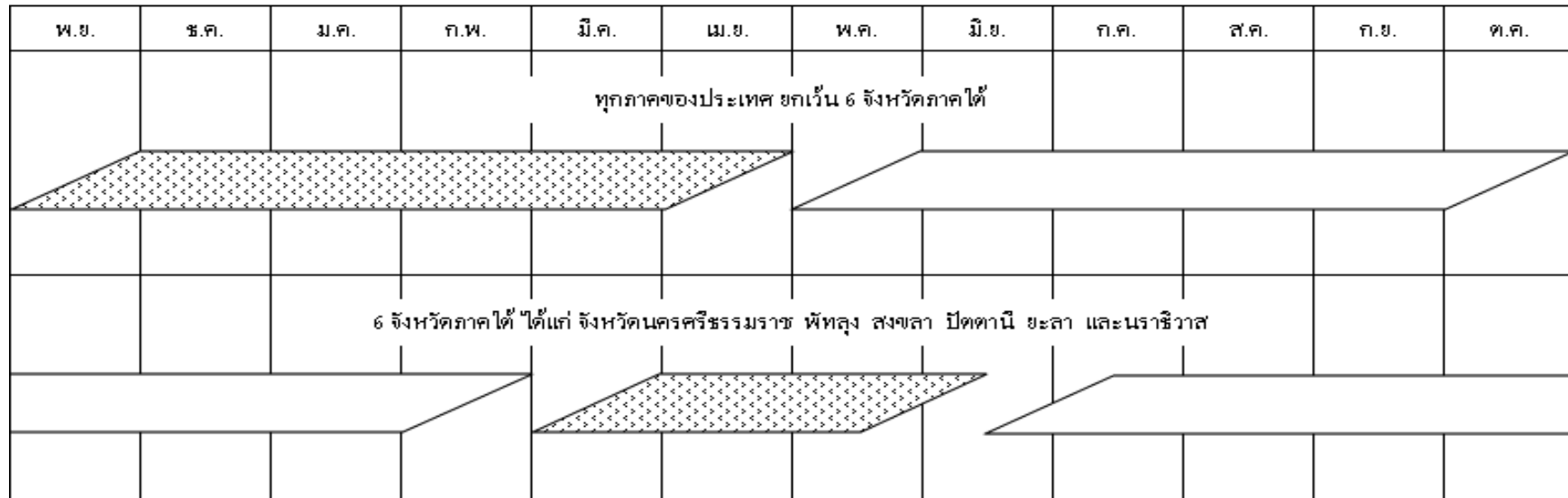




ปฏิทินการปลูกข้าว



 ปลูกข้าวนาปรัง  ปลูกข้าวนาปี

ตารางที่ 1 ผลการเพาะปลูกข้าว ในเขตโครงการชลประทานขนาดใหญ่และกลาง จำแนกเป็นรายภาค ณ วันที่ วันที่ 15 ธันวาคม 2564^{1/}

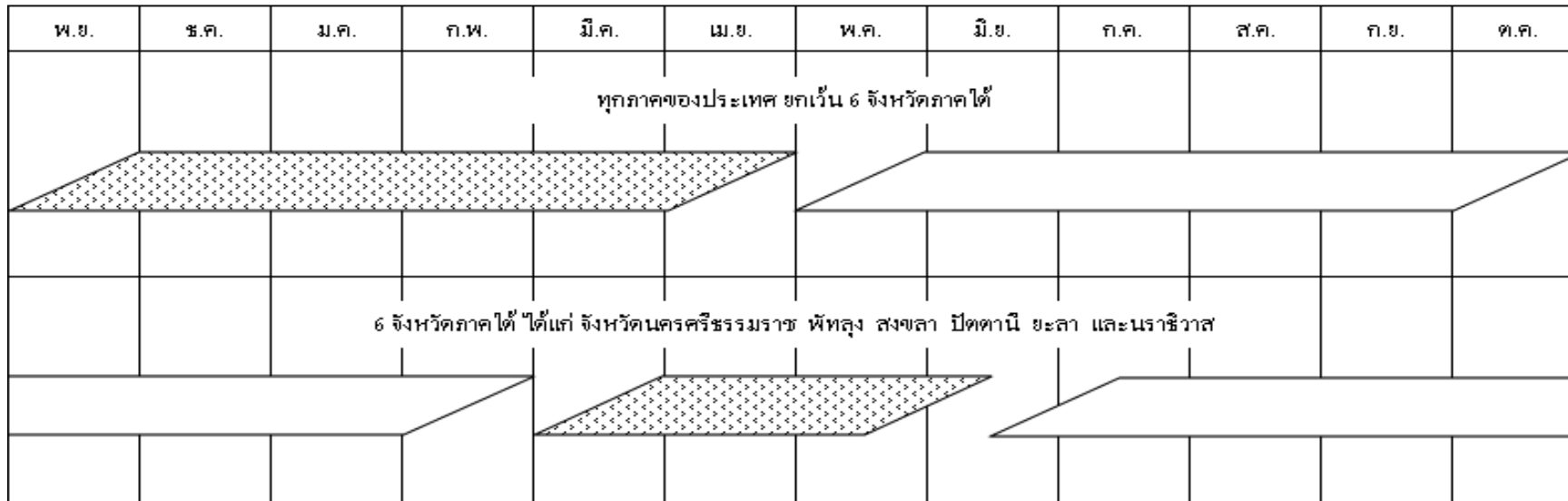
หน่วย : ไร่

ภาค	ข้าวนาปี ปี 2564								ข้าวนาปรัง ปี 2564/65								รวมเนื้อที่ ข้าวที่ยังไม่ ได้เก็บเกี่ยว
	พื้นที่ คาดการณ์	นาปี			ข้าวต่อเนื่อง			คงเหลือ	พื้นที่ คาดการณ์	นาปรัง			นาปรัง 2			คงเหลือ	
		ปลูก	เสียหาย	เก็บเกี่ยว	ปลูก	เสียหาย	เก็บเกี่ยว			ปลูก	เสียหาย	เก็บเกี่ยว	ปลูก	เสียหาย	เก็บเกี่ยว		
เหนือ	5,317,618	4,869,197	30,000	4,814,274	394,034		272,250	146,707	878,801	666,708						666,708	813,415
ตอน.	3,566,778	3,464,603	90,685	3,270,381				103,537	1,378,648	24,707						24,707	128,244
กลาง	3,599,714	3,080,443	13,015	2,946,791	298,778	36	85,497	333,882	1,464,305	767,789						767,789	1,101,671
ตะวันออก	1,407,267	1,301,030		1,054,711	74,550		45,300	275,569	808,423	739,242						739,242	1,014,811
ตะวันตก	2,300,694	2,261,976	17,162	1,765,658	212,764	14,139	53,565	624,216	1,656,828	200,482						200,482	824,698
ใต้	634,992	435,715		137,706				298,009	227,381								298,009
รวมทั้งประเทศ	16,827,063	15,412,964	150,862	13,989,521	980,126	14,175	456,612	1,781,920	6,414,384	2,398,928						2,398,928	4,180,848

หมายเหตุ

^{1/} ข้อมูลเบื้องต้น

ปฏิบัติการปลูกพืชไร่-พืชผัก



 ปลูกพืชไร่-พืชผัก ฤดูแล้ง  ปลูกพืชไร่-พืชผัก ฤดูฝน

ตารางที่ 2 ผลการเพาะปลูกพืชไร่-พืชผัก ในเขตโครงการชลประทานขนาดใหญ่และกลาง จำแนกเป็นรายภาค ณ วันที่ 15 ธันวาคม 2564

หน่วย : ไร่

ภาค	พืชไร่-พืชผัก ฤดูฝน ปี 2564							พืชไร่-พืชผัก ฤดูแล้ง ปี 2564/65							รวมเนื้อที่ พืชไร่-พืชผัก ที่ยังไม่เกี่ยว
	พื้นที่ คาดการณ์	เนื้อที่เพาะปลูก			เนื้อที่ เสียหาย	เนื้อที่ เก็บเกี่ยว	คงเหลือ	พื้นที่ คาดการณ์	เนื้อที่เพาะปลูก			เนื้อที่ เสียหาย	เนื้อที่ เก็บเกี่ยว	คงเหลือ	
		พืชไร่	พืชผัก	รวมพืชไร่-พืชผัก					พืชไร่	พืชผัก	รวมพืชไร่-พืชผัก				
เหนือ	115,694	66,441	16,916	83,357		79,117	4,240	214,305	70,704	9,950	80,654			80,654	84,894
ตอน.	30,472	14,205	760	14,965	10	13,114	1,841	31,085	4,013	1,919	5,932			5,932	7,773
กลาง	55,746	32,278	14,668	46,946		15,893	31,053	34,542	10,903	9,233	20,136			20,136	51,189
ตะวันออก	29,062	9,214	12,256	21,470	76	14,980	6,414	38,870	6,985	11,786	18,771			18,771	25,185
ตะวันตก	309,792	132,416	123,086	255,502		189,488	66,014	203,802	700	3,875	4,575			4,575	70,589
ใต้	18,878	789	8,897	9,686		5,922	3,764	16,193	391	552	943			943	4,707
รวมทั้งประเทศ	559,643	255,343	176,583	431,926	86	318,514	113,326	538,797	93,696	37,315	131,011			131,011	244,337

แผนภูมิแสดงเนื้อที่ปลูกข้าว ในเขตโครงการชลประทานขนาดใหญ่และกลาง จำแนกเป็นรายภาค
ณ วันที่ 15 ธันวาคม 2564

