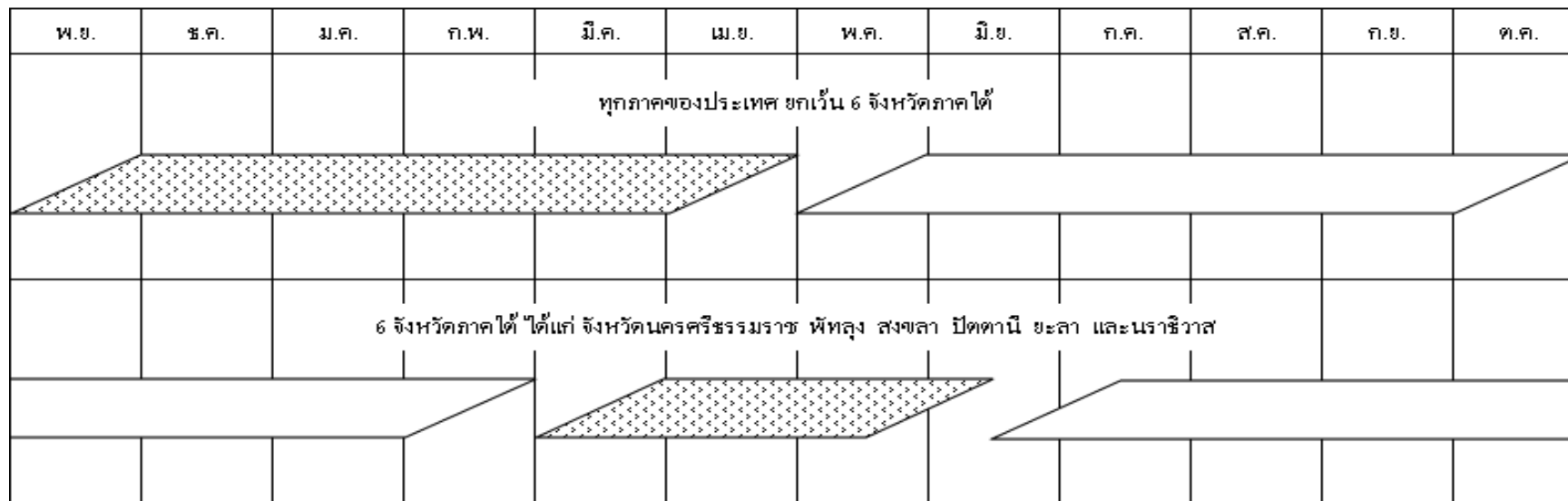


ช่วงเวลาการเก็บข้อมูลพื้นที่ปลูกข้าว



ปลูกข้าวนาปรัง ปลูกข้าวนาปี

ตารางที่ 1 ผลการเพาะปลูกข้าว ในเขตโครงการชลประทานขนาดใหญ่และกลาง จำแนกเป็นรายภาค ณ วันที่ วันที่ 12 มิถุนายน 2567 ^{1/}

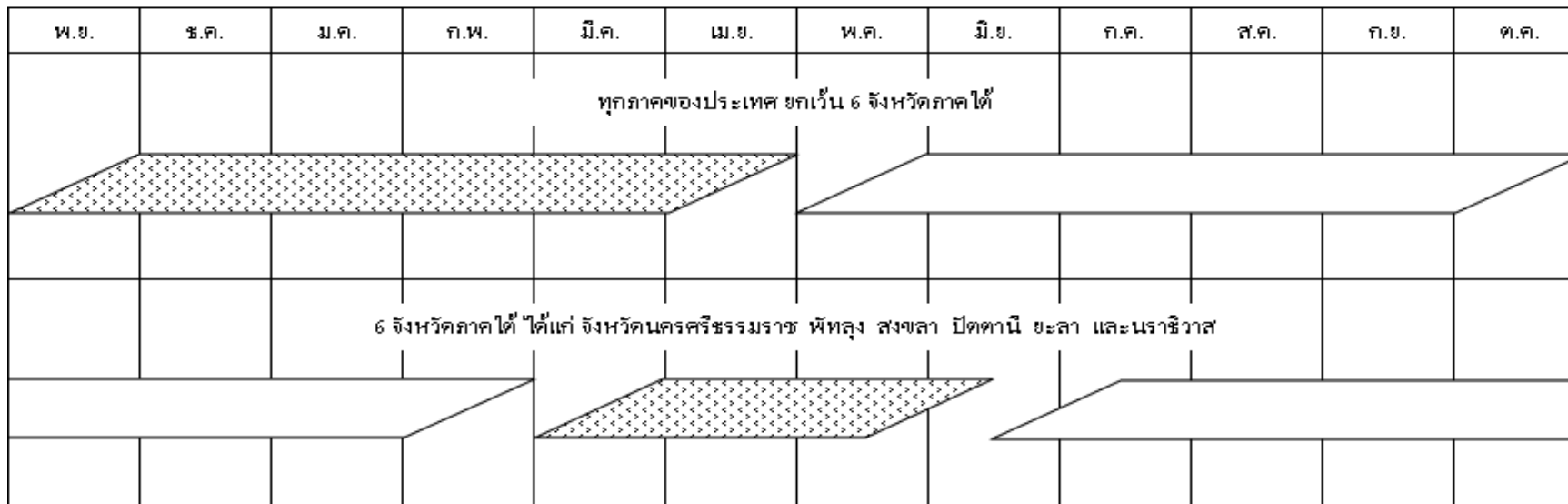
หน่วย : ไร่


ภาค	ข้าวนาปี ปี 2566								ข้าวนาปรัง ปี 2566/67								รวมเนื้อที่ ข้าวที่ยังไม่ ได้เก็บเกี่ยว
	พื้นที่ คาดการณ์	นาปี			นาปีต่อเนื่อง			คงเหลือ	พื้นที่ คาดการณ์	นาปรัง			นาปรัง 2			คงเหลือ	
		ปลูก	เสียหาย	เก็บเกี่ยว	ปลูก	เสียหาย	เก็บเกี่ยว			ปลูก	เสียหาย	เก็บเกี่ยว	ปลูก	เสียหาย	เก็บเกี่ยว		
เหนือ	5,430,567	4,995,078	947	4,994,131	112,595		112,595		2,379,573	3,011,099		3,008,321	5,879			8,657	8,657
ตะวันออกเฉียงเหนือ	3,549,527	3,455,278	79,454	3,375,824					1,041,219	1,104,573		1,103,176				1,397	1,397
กลาง	3,729,567	3,495,089		3,495,089	826,325		826,325		2,656,484	2,482,674		2,482,674	99,759			99,759	99,759
ตะวันออก	1,376,344	1,378,639		1,378,639	138,530		138,530		760,080	705,025		705,025	800			800	800
ตะวันตก	2,410,237	2,300,999		2,300,999	414,268		414,268		1,782,624	1,757,702		1,238,939	135,518			654,281	654,281
ใต้	483,443	515,992	19	515,973	46,446		46,446		188,090	137,992	645	2,305				135,042	135,042
รวมทั้งประเทศ	16,979,685	16,141,075	80,420	16,060,655	1,538,164		1,538,164		8,808,070	9,199,065	645	8,540,440	241,956			899,936	899,936

หมายเหตุ

^{1/} ข้อมูลเบื้องต้น

ช่วงเวลาการเก็บข้อมูลพื้นที่ปลูกพืชไร่-พืชผัก



 ปลูกพืชไร่-พืชผัก ฤดูแล้ง  ปลูกพืชไร่-พืชผัก ฤดูฝน

ตารางที่ 2 ผลการเพาะปลูกพืชไร่-พืชผัก ในเขตโครงการชลประทานขนาดใหญ่และกลาง จำแนกเป็นรายภาค ณ วันที่ 12 มิถุนายน 2567

หน่วย : ไร่

ภาค	พืชไร่-พืชผัก ฤดูฝน ปี 2566							พืชไร่-พืชผัก ฤดูแล้ง ปี 2566/67							รวมเนื้อที่ พืชไร่-พืชผัก ที่ยังไม่เกี่ยว
	พื้นที่ คาดการณ์	เนื้อที่เพาะปลูก			เนื้อที่ เสียหาย	เนื้อที่ เก็บเกี่ยว	คงเหลือ	พื้นที่ คาดการณ์	เนื้อที่เพาะปลูก			เนื้อที่ เสียหาย	เนื้อที่ เก็บเกี่ยว	คงเหลือ	
		พืชไร่	พืชผัก	รวมพืชไร่-พืชผัก					พืชไร่	พืชผัก	รวมพืชไร่-พืชผัก				
เหนือ	110,519	103,797	12,204	116,001		116,001	244,432	250,858	27,386	278,244		274,070	4,174	4,174	
ตะวันออกเฉียงเหนือ	22,046	5,916	1,517	7,433		7,433	59,453	34,707	6,193	40,900		40,307	593	593	
กลาง	42,891	19,789	15,733	35,522		35,522	24,675	15,171	11,681	26,852		26,852	0	0	
ตะวันออก	42,424	20,716	11,424	32,140		32,140	24,288	21,065	11,283	32,348		32,348	0	0	
ตะวันตก	292,920	131,480	129,554	261,034		261,034	193,025	73,332	86,212	159,544		108,804	50,740	50,740	
ใต้	16,889	1,124	9,202	10,326		10,326	26,345	1,548	6,108	7,656		2,522	5,134	5,134	
รวมทั้งประเทศ	527,689	282,822	179,634	462,456		462,456	0	572,218	396,681	148,863	545,544		484,903	60,641	60,641

แผนภูมิแสดงเนื้อที่ปลูกข้าว ในเขตโครงการชลประทานขนาดใหญ่และกลาง จำแนกเป็นรายภาค
ณ วันที่ 12 มิถุนายน 2567

นาปี ปี 2566
 นาปีต่อเนื่อง ปี 2566
 นาปรัง ปี 2566/67
 นาปรัง 2 ปี 2566/67

