



ช่วงเวลาการเก็บข้อมูลพื้นที่ปลูกข้าว



 ปลูกข้าวนาปี  ปลูกข้าวนาปี

ตารางที่ 1 ผลการเพาะปลูกข้าว ในเขตโครงการชลประทานขนาดใหญ่และกลาง จำแนกเป็นรายภาค ณ วันที่ วันที่ 20 พฤศจิกายน 2567 <sup>1/</sup>

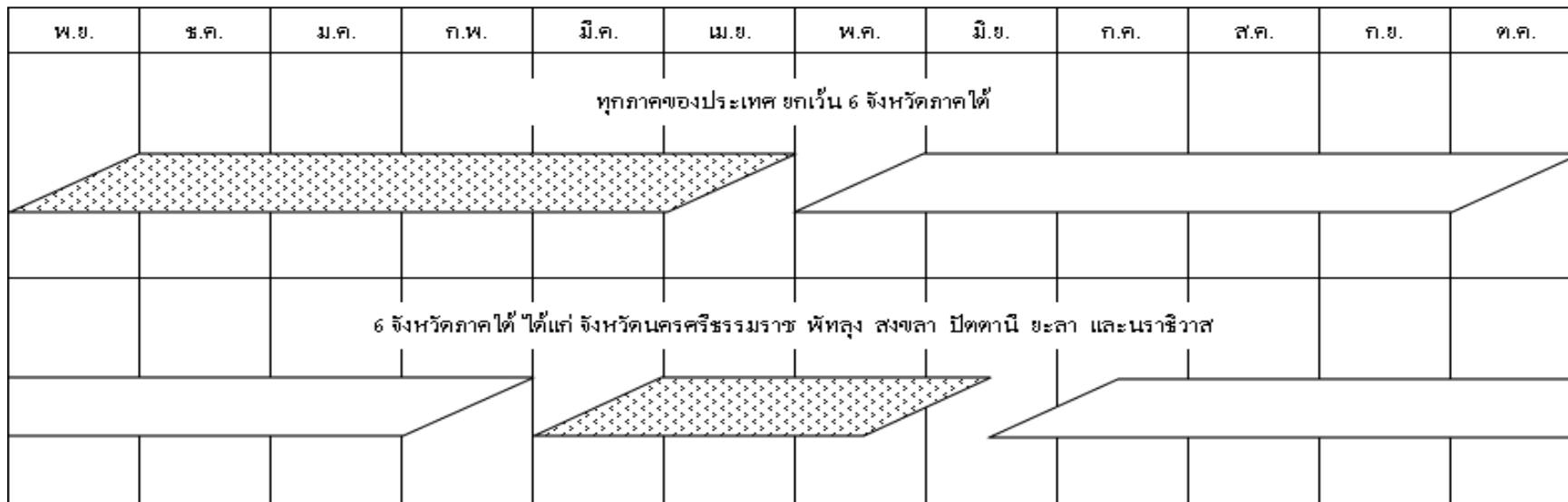
หน่วย : ไร่

ภาค	ข้าวนาปี ปี 2567								ข้าวนาปรัง ปี 2567/68								รวมเนื้อที่ ข้าวที่ยังไม่ ได้เก็บเกี่ยว
	พื้นที่ คาดการณ์	นาปี			นาปีต่อเนื่อง			คงเหลือ	พื้นที่ คาดการณ์	นาปรัง			นาปรัง 2			คงเหลือ	
		ปลูก	เสียหาย	เก็บเกี่ยว	ปลูก	เสียหาย	เก็บเกี่ยว			ปลูก	เสียหาย	เก็บเกี่ยว	ปลูก	เสียหาย	เก็บเกี่ยว		
เหนือ	5,511,282	5,009,000	1,817	4,365,602	56,153			697,734	2,665,939	249,663						249,663	947,397
ตะวันออกเฉียงเหนือ	3,542,373	3,472,176	7,240	1,935,516				1,529,420	1,098,714								1,529,420
กลาง	3,723,965	3,535,340		3,183,770	319,735			671,305	3,202,775	528,855						528,855	1,200,160
ตะวันออกเฉียง	1,375,347	1,177,626		747,990	56,336			485,972	851,303	217,786						217,786	703,758
ตะวันตก	2,325,524	2,314,558		1,497,285	338,482			1,155,755	1,983,085	148,716						148,716	1,304,471
ใต้	534,677	164,728		21,578	345			143,495	213,820								143,495
รวมทั้งประเทศ	17,013,168	15,673,428	9,057	11,751,741	771,051			4,683,681	10,015,636	1,145,020						1,145,020	5,828,701

หมายเหตุ

<sup>1/</sup> ข้อมูลเบื้องต้น

ช่วงเวลาการเก็บข้อมูลพื้นที่ปลูกพืชไร่-พืชผัก



 ปลูกพืชไร่-พืชผัก ฤดูแล้ง  ปลูกพืชไร่-พืชผัก ฤดูฝน

ตารางที่ 2 ผลการเพาะปลูกพืชไร่-พืชผัก ในเขตโครงการชลประทานขนาดใหญ่และกลาง จำแนกเป็นรายภาค ณ วันที่ 20 พฤศจิกายน 2567

หน่วย : ไร่

ภาค	พืชไร่-พืชผัก ฤดูฝน ปี 2567							พืชไร่-พืชผัก ฤดูแล้ง 2567/68						รวมเนื้อที่ พืชไร่-พืชผัก ที่ยังไม่เกี่ยว	
	พื้นที่ คาดการณ์	เนื้อที่เพาะปลูก			เนื้อที่ เสียหาย	เนื้อที่ เก็บเกี่ยว	คงเหลือ	พื้นที่ คาดการณ์	เนื้อที่เพาะปลูก			เนื้อที่ เสียหาย	เนื้อที่ เก็บเกี่ยว		คงเหลือ
		พืชไร่	พืชผัก	รวมพืชไร่-พืชผัก					พืชไร่	พืชผัก	รวมพืชไร่-พืชผัก				
เหนือ	120,573	106,443	9,199	115,642	20	97,644	17,978	305,599	73,815	4,021	77,836			77,836	95,814
ตะวันออกเฉียงเหนือ	47,170	12,304	1,638	13,942		4,458	9,484	57,472		550	550			550	10,034
กลาง	63,711	19,100	18,539	37,639		16,012	21,627	27,566	2,081	8,636	10,717			10,717	32,344
ตะวันออก	33,369	14,378	11,363	25,741		17,848	7,893	30,692	6,845	5,008	11,853			11,853	19,746
ตะวันตก	253,724	121,274	96,408	217,682		72,903	144,779	191,487	4,926	10,484	15,410			15,410	160,189
ใต้	16,762	1,008	3,340	4,348		3,131	1,217	11,229		58	58			58	1,275
รวมทั้งประเทศ	535,310	274,507	140,487	414,994	20	211,996	202,978	624,045	87,667	28,757	116,424			116,424	319,402

แผนภูมิแสดงเนื้อที่ปลูกข้าว ในเขตโครงการชลประทานขนาดใหญ่และกลาง จำแนกเป็นรายภาค  
ณ วันที่ 20 พฤศจิกายน 2567

■ นาปี ปี 2567   ■ นาปีต่อเนื่อง ปี 2567   ■ นาปรัง ปี 2567/68

