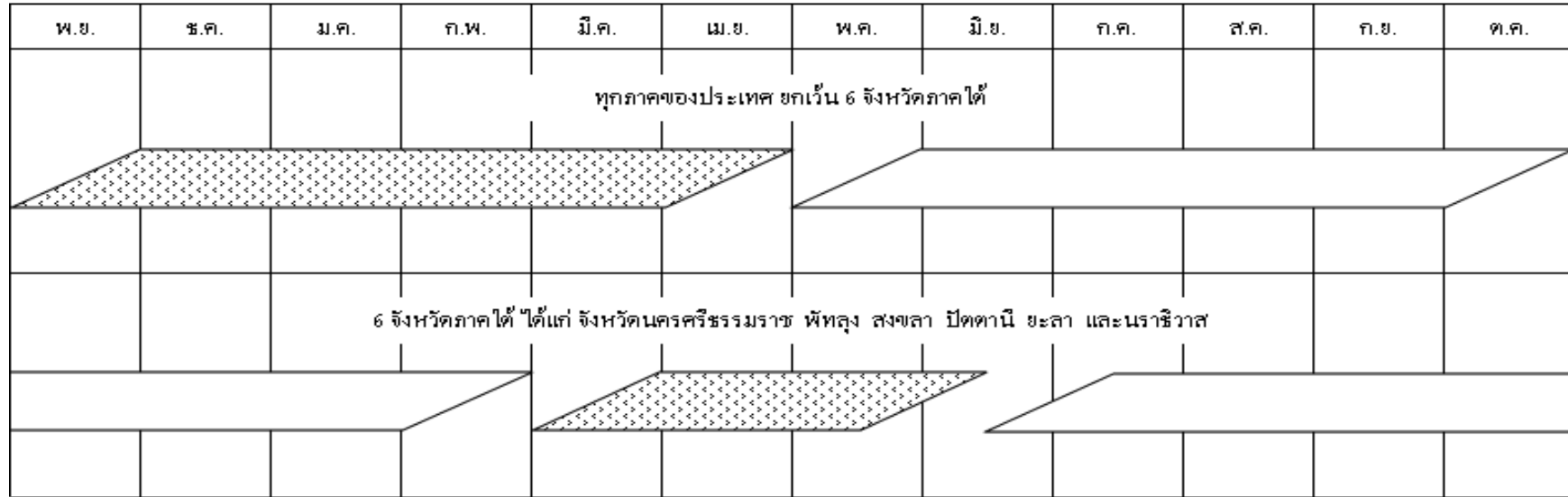




ช่วงเวลาการเก็บข้อมูลพื้นที่ปลูกข้าว



 ปลูกข้าวนาปรัง  ปลูกข้าวนาปี

ตารางที่ 1 ผลการเพาะปลูกข้าว ในเขตโครงการชลประทานขนาดใหญ่และกลาง จำแนกเป็นรายภาค ณ วันที่ วันที่ 17 มิถุนายน 2569 <sup>1/</sup>

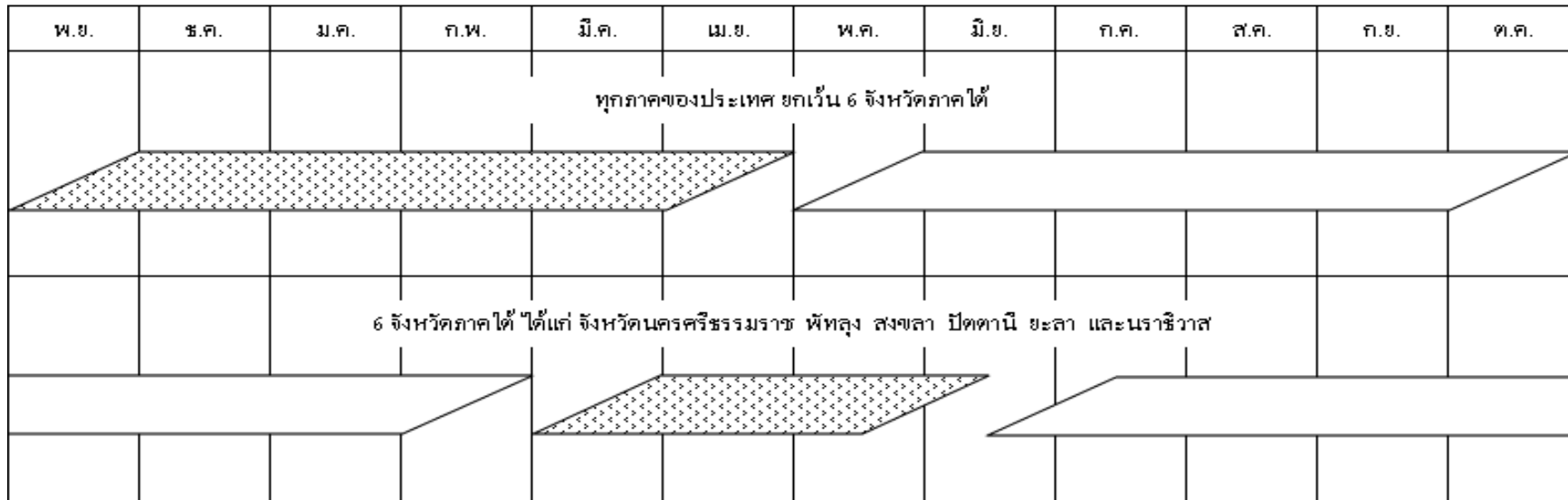
หน่วย : ไร่

ภาค	ข้าวนาปี ปี 2568								ข้าวนาปรัง ปี 2568/69								รวมเนื้อที่ ข้าวที่ยังไม่ ได้เก็บเกี่ยว
	พื้นที่ คาดการณ์	นาปี			นาปีต่อเนื่อง			คงเหลือ	พื้นที่ คาดการณ์	นาปรัง			นาปรัง 2			คงเหลือ	
		ปลูก	เสียหาย	เก็บเกี่ยว	ปลูก	เสียหาย	เก็บเกี่ยว			ปลูก	เสียหาย	เก็บเกี่ยว	ปลูก	เสียหาย	เก็บเกี่ยว		
เหนือ	5,205,959	5,192,662	23,733	5,168,929	545,136		545,136		2,899,664	3,107,594	20	3,107,474				100	100
ตะวันออกเฉียงเหนือ	3,599,146	3,478,743	22,535	3,456,208					1,165,781	1,222,037	200	1,117,209				104,628	104,628
กลาง	3,664,343	3,534,501		3,534,501	306,927		306,927		2,946,473	2,951,039		2,950,581	2370			2,828	2,828
ตะวันออก	1,381,552	1,382,518		1,382,518					812,238	923,799		814,537				109,262	109,262
ตะวันตก	2,554,534	2,327,631		2,327,631	302,941		302,941		2,049,860	2,040,339		1,151,490	18,952			907,801	907,801
ใต้	445,501	333,281	17,770	315,511	21,386		21,251	135	179,454	86,794		55				86,739	86,874
รวมทั้งประเทศ	16,851,035	16,249,336	64,038	16,185,298	1,176,390		1,176,255	135	10,053,470	10,331,602	220	9,141,346	21,322			1,211,358	1,211,493

หมายเหตุ

<sup>1/</sup> ข้อมูลเบื้องต้น

ช่วงเวลาการเก็บข้อมูลพื้นที่ปลูกพืชไร่-พืชผัก



ปลูกพืชไร่-พืชผัก ฤดูแล้ง      ปลูกพืชไร่-พืชผัก ฤดูฝน

ตารางที่ 2 ผลการเพาะปลูกพืชไร่-พืชผัก ในเขตโครงการชลประทานขนาดใหญ่และกลาง จำแนกเป็นรายภาค ณ วันที่ 17 มิถุนายน 2569

หน่วย : ไร่

ภาค	พืชไร่-พืชผัก ฤดูฝน ปี 2568							พืชไร่-พืชผัก ฤดูแล้ง 2568/69							รวมเนื้อที่ พืชไร่-พืชผัก ที่ยังไม่เกี่ยว
	พื้นที่ คาดการณ์	เนื้อที่เพาะปลูก			เนื้อที่ เสียหาย	เนื้อที่ เก็บเกี่ยว	คงเหลือ	พื้นที่ คาดการณ์	เนื้อที่เพาะปลูก			เนื้อที่ เสียหาย	เนื้อที่ เก็บเกี่ยว	คงเหลือ	
		พืชไร่	พืชผัก	รวมพืชไร่-พืชผัก					พืชไร่	พืชผัก	รวมพืชไร่-พืชผัก				
เหนือ	142,495	109,361	9,758	119,119		119,119		284,405	291,008	22,293	313,301		313,301	0	0
ตะวันออกเฉียงเหนือ	29,487	8,652	1,761	10,413		10,413		57,992	39,999	8,926	48,925		48,778	147	147
กลาง	47,525	24,326	17,262	41,588		41,588		31,725	17,606	13,281	30,887		24,824	6,063	6,063
ตะวันออก	32,703	13,679	11,030	24,709		24,709		30,868	26,633	11,414	38,047		16,396	21,651	21,651
ตะวันตก	271,843	111,622	104,371	215,993		215,993		260,132	124,776	120,440	245,216		178,613	66,603	66,603
ใต้	7,277	887	3,061	3,948		3,948	0	7,414	1,223	1,525	2,748		1,457	1,291	1,291
รวมทั้งประเทศ	531,330	268,527	147,243	415,770		415,770	0	672,536	501,245	177,879	679,124		583,369	95,755	95,755

แผนภูมิแสดงเนื้อที่ปลูกข้าว ในเขตโครงการชลประทานขนาดใหญ่และกลาง จำแนกเป็นรายภาค  
ณ วันที่ 17 มิถุนายน 2569

นาปี ปี 2568    นาปีต่อเนื่อง ปี 2568    นาปรัง ปี 2568/69    นาปรัง 2 ปี 2568/69

