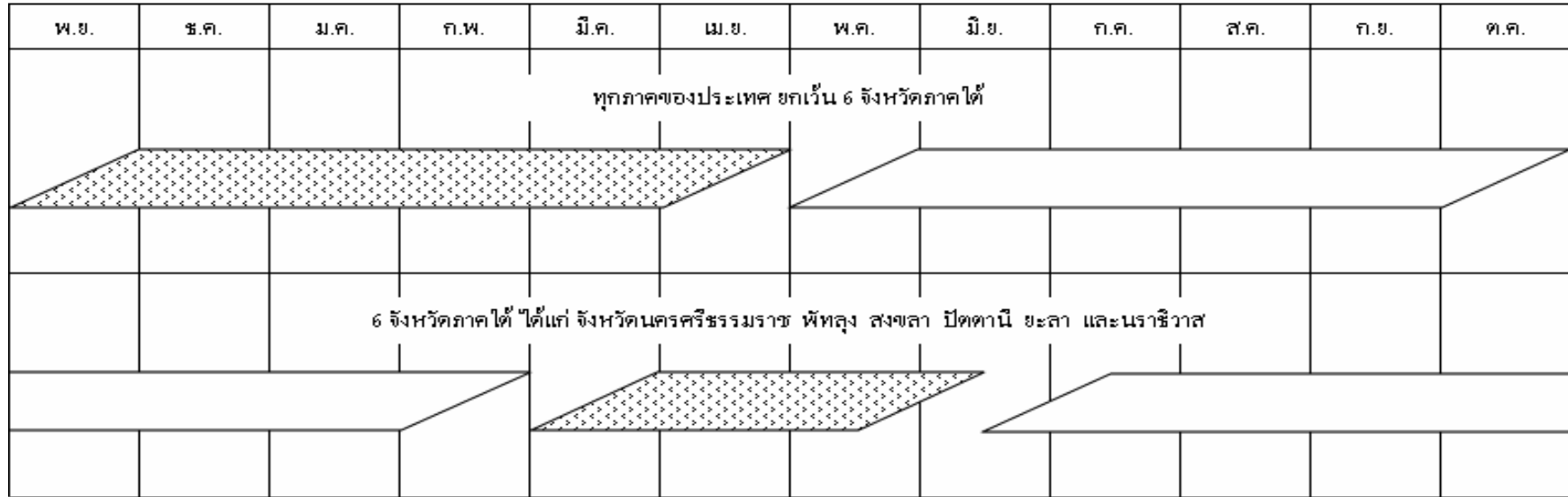


ปฏิทินการปลูกข้าว



6 จังหวัดภาคใต้ ได้แก่ จังหวัดนครศรีธรรมราช พัทลุง สงขลา ปัตตานี ยะลา และนราธิวาส

ปลูกข้าวนาปรัง ปลูกข้าวนาปี

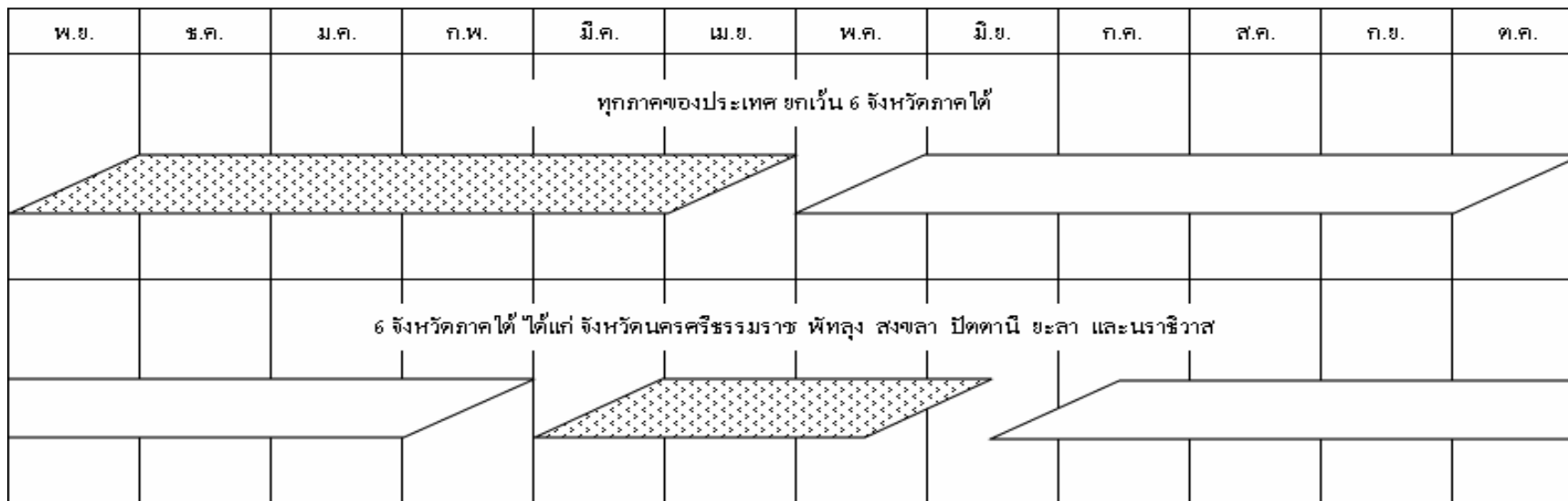
ตารางที่ 1 ผลการเพาะปลูกข้าว ในเขตโครงการชลประทานขนาดใหญ่และกลาง จำแนกเป็นรายภาค ณ วันที่ 8 พฤษภาคม 2557 ^{1/}


หน่วย : ไร่

ภาค	ข้าวนาปรัง ปี 2556/57								ข้าวนาปี ปี 2557/58								รวมเนื้อที่ ข้าวที่ยังไม่ ได้เก็บเกี่ยว
	พื้นที่ คาดการณ์	นาปรัง 1			นาปรัง 2			คงเหลือ	พื้นที่ คาดการณ์	นาปี			นาปีต่อเนื่อง			คงเหลือ	
		ปลูก	เสียหาย	เก็บเกี่ยว	ปลูก	เสียหาย	เก็บเกี่ยว			ปลูก	เสียหาย	เก็บเกี่ยว	ปลูก	เสียหาย	เก็บเกี่ยว		
เหนือ	1,188,200	2,821,933	14,616	2,355,152	26,358			478,523	0	470						470	478,993
ตอน.	1,103,500	1,413,538	44	524,298				889,196	0								889,196
กลาง	1,553,100	2,930,731	23,430	2,515,272	191,640			583,669	0	29,589					29,589	613,258	
ตะวันออก	609,100	835,200		615,833	40,920		20,100	240,187	0							240,187	
ตะวันตก	1,869,100	2,213,743	1,280	1,146,796	136,252			1,201,919	0	58,180					58,180	1,280,587	
ใต้	417,300	54,238		1,971				52,267	0							78,813	
รวมทั้งประเทศ	6,740,300	10,269,383	39,370	7,159,322	395,170		20,100	3,445,761	0	88,239					88,239	3,581,034	

หมายเหตุ ^{1/} ข้อมูลเบื้องต้น

ปฏิทินการปลูกพืชไร่-พืชผัก



 ปลูกพืชไร่-พืชผัก ฤดูแล้ง  ปลูกพืชไร่-พืชผัก ฤดูฝน

ตารางที่ 2 ผลการเพาะปลูกพืชไร่-พืชผัก ในเขตโครงการชลประทานขนาดใหญ่และกลาง จำแนกเป็นรายภาค ณ วันที่ 8 พฤษภาคม 2557

หน่วย : ไร่

ภาค	พืชไร่-พืชผัก ฤดูแล้ง ปี 2556/57							พืชไร่-พืชผัก ฤดูฝน ปี 2557/58						รวมเนื้อที่ พืชไร่-พืชผัก ที่ยังไม่เกี่ยว	
	พื้นที่ คาดการณ์	เนื้อที่เพาะปลูก			เนื้อที่ เสียหาย	เนื้อที่ เก็บเกี่ยว	คงเหลือ	พื้นที่ คาดการณ์	เนื้อที่เพาะปลูก			เนื้อที่ เสียหาย	เนื้อที่ เก็บเกี่ยว		คงเหลือ
		พืชไร่	พืชผัก	รวมพืชไร่-พืชผัก					พืชไร่	พืชผัก	รวมพืชไร่-พืชผัก				
เหนือ	185,800	169,086	45,596	214,682		172,483	42,199	0							42,199
ตอน.	61,800	37,959	13,746	51,705	316	37,383	14,006	0							14,006
กลาง	26,000	4,006	17,940	21,946		15,047	6,899	0							6,899
ตะวันออก	30,500	12,247	15,704	27,951		15,015	12,936	0		2,500	2,500			2,500	15,436
ตะวันตก	219,400	108,394	134,777	243,171		114,913	128,258	0							128,258
ใต้	18,100	3,970	6,172	10,142		4,957	5,185	0	3	90	93			93	5,278
รวมทั้งประเทศ	541,600	335,662	233,935	569,597	316	359,798	209,483	0	3	2,590	2,593			2,593	212,076

แผนภูมิแสดงเนื้อที่ปลูกข้าว ในเขตโครงการชลประทานขนาดใหญ่และกลาง จำแนกเป็นรายภาค

ณ วันที่ 8 พฤษภาคม 2557

เนื้อที่ (ล้านไร่)

