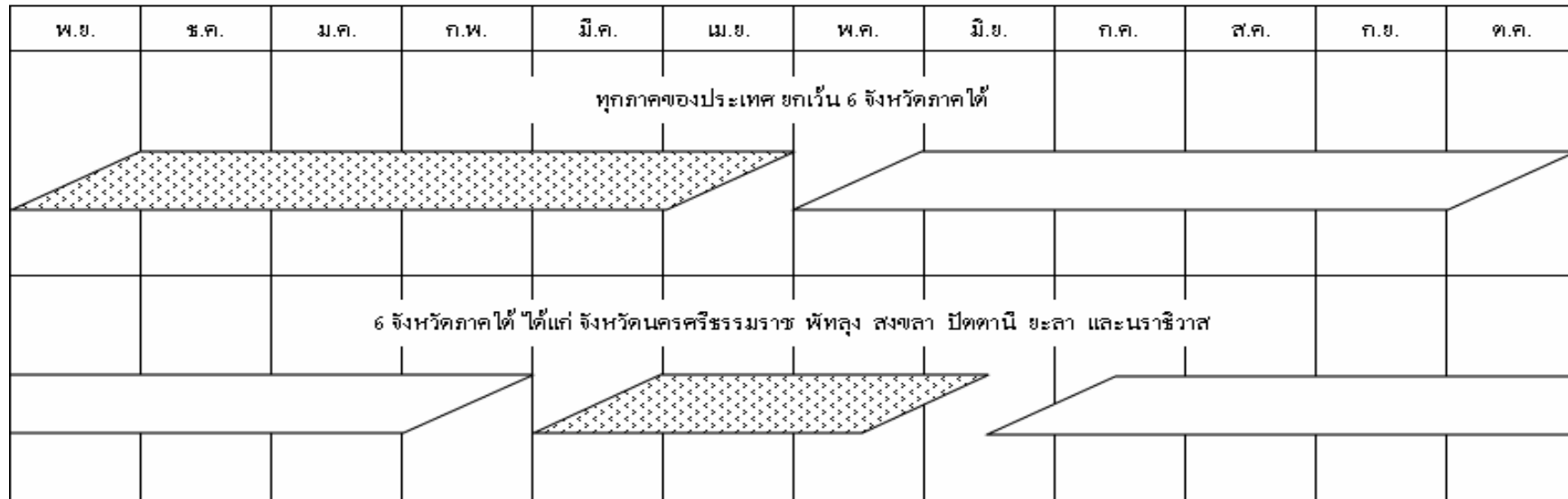




ปฏิทินการปลูกข้าว



 ปลูกรุ่นนาปรัง  ปลูกรุ่นนาปี

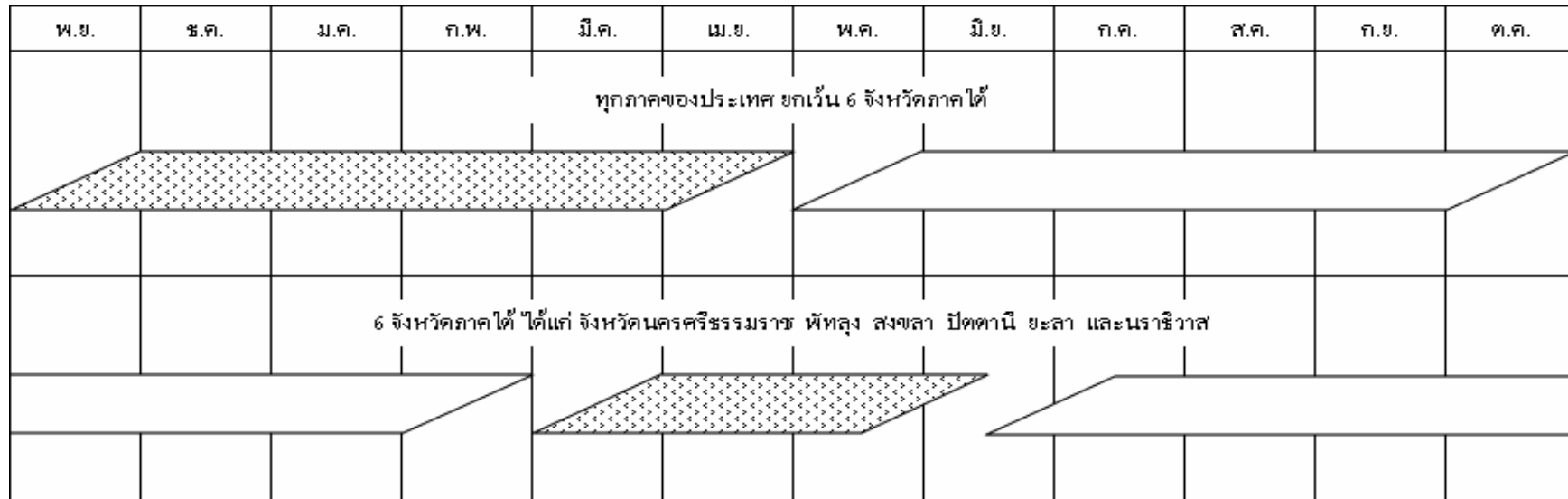
ตารางที่ 1 ผลการเพาะปลูกข้าว ในเขตโครงการชลประทานขนาดใหญ่และกลาง จำแนกเป็นรายภาค ณ วันที่ 12 มิถุนายน 2557^{1/}

หน่วย : ไร่

ภาค	ข้าวนาปรัง ปี 2556/57								ข้าวนาปี ปี 2557/58						รวมเนื้อที่ ข้าวที่ยังไม่ ได้เก็บเกี่ยว	
	พื้นที่ คาดการณ์	นาปรัง 1			นาปรัง 2			คงเหลือ	นาปี			นาปีต่อเนื่อง				คงเหลือ
		ปลูก	เสียหาย	เก็บเกี่ยว	ปลูก	เสียหาย	เก็บเกี่ยว		ปลูก	เสียหาย	เก็บเกี่ยว	ปลูก	เสียหาย	เก็บเกี่ยว		
เหนือ	1,188,200	2,822,409	14,807	2,732,330	26,358			101,630	889,872						889,872	991,502
ตอน.	1,103,500	1,416,038	9,874	1,261,937				144,227	440,952						440,952	585,179
กลาง	1,553,100	2,930,731	23,430	2,899,553	191,640		41,560	157,828	1,555,392					1,555,392	1,713,220	
ตะวันออก	609,100	835,200		835,200	40,920			20,100	20,820	711,945				711,945	732,765	
ตะวันตก	1,869,100	2,218,633	1,280	1,414,035	136,972			69,580	870,710	1,192,859				1,192,859	2,063,569	
ใต้	417,300	84,601		15,039				69,562						69,562	69,562	
รวมทั้งประเทศ	6740300	10,307,612	49,391	9,158,094	395,890		131,240	1,364,777	4,791,020					4,791,020	6,155,797	

หมายเหตุ ^{1/} ข้อมูลเบื้องต้น

ปฏิทินการปลูกพืชไร่-พืชผัก



ปลูกพืชไร่-พืชผัก ฤดูแล้ง ปลูกพืชไร่-พืชผัก ฤดูฝน

ตารางที่ 2 ผลการเพาะปลูกพืชไร่-พืชผัก ในเขตโครงการชลประทานขนาดใหญ่และกลาง จำแนกเป็นรายภาค ณ วันที่ 12 มิถุนายน 2557

หน่วย : ไร่

ภาค	พืชไร่-พืชผัก ฤดูแล้ง ปี 2556/57							พืชไร่-พืชผัก ฤดูฝน ปี 2557/58					รวมเนื้อที่ พืชไร่-พืชผัก ที่ยังไม่เกี่ยว	
	พื้นที่ คาดการณ์	เนื้อที่เพาะปลูก			เนื้อที่ เสียหาย	เนื้อที่ เก็บเกี่ยว	คงเหลือ	เนื้อที่เพาะปลูก			เนื้อที่ เสียหาย	เนื้อที่ เก็บเกี่ยว		คงเหลือ
		พืชไร่	พืชผัก	รวมพืชไร่-พืชผัก				พืชไร่	พืชผัก	รวมพืชไร่-พืชผัก				
เหนือ	185,800	172,097	45,596	217,693		217,681	12	3,964	924	4,888			4,888	4,900
ตอน.	61,800	38,716	14,050	52,766	316	49,780	2,670	1,617	102	1,719			1,719	4,389
กลาง	26,000	4,006	17,940	21,946		20,807	1,139	5,863	3,182	9,045			9,045	10,184
ตะวันออก	30,500	12,247	18,324	30,571		30,571		5,052	4,286	9,338			9,338	9,338
ตะวันตก	219,400	108,664	134,507	243,171		143,453	99,718	40,119	55,694	95,813			95,813	195,531
ใต้	18,100	4,040	6,192	10,232		7,646	2,586	21	136	157			157	2,743
รวมทั้งประเทศ	541,600	339,770	236,609	576,379	316	469,938	106,125	56,636	64,324	120,960			120,960	227,085

แผนภูมิแสดงเนื้อที่ปลูกข้าว ในเขตโครงการชลประทานขนาดใหญ่และกลาง จำแนกเป็นรายภาค
ณ วันที่ 12 มิถุนายน 2557

เนื้อที่ (ล้านไร่)

