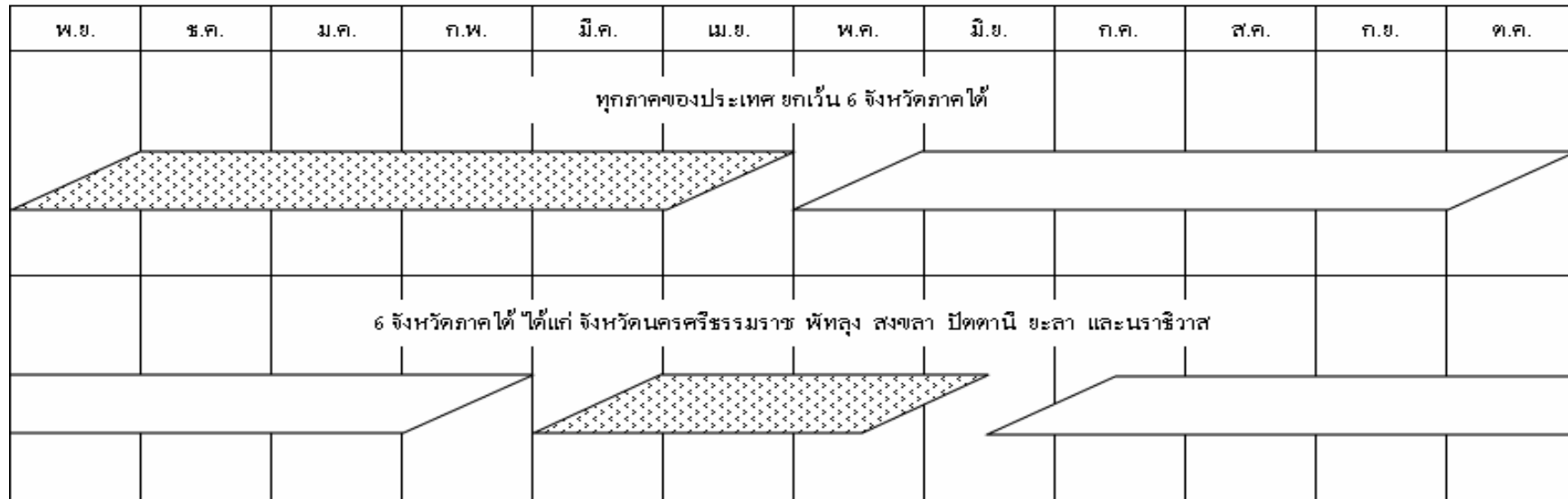




ปฏิทินการปลูกข้าว



 ปลูกข้าวนาปรัง  ปลูกข้าวนาปี

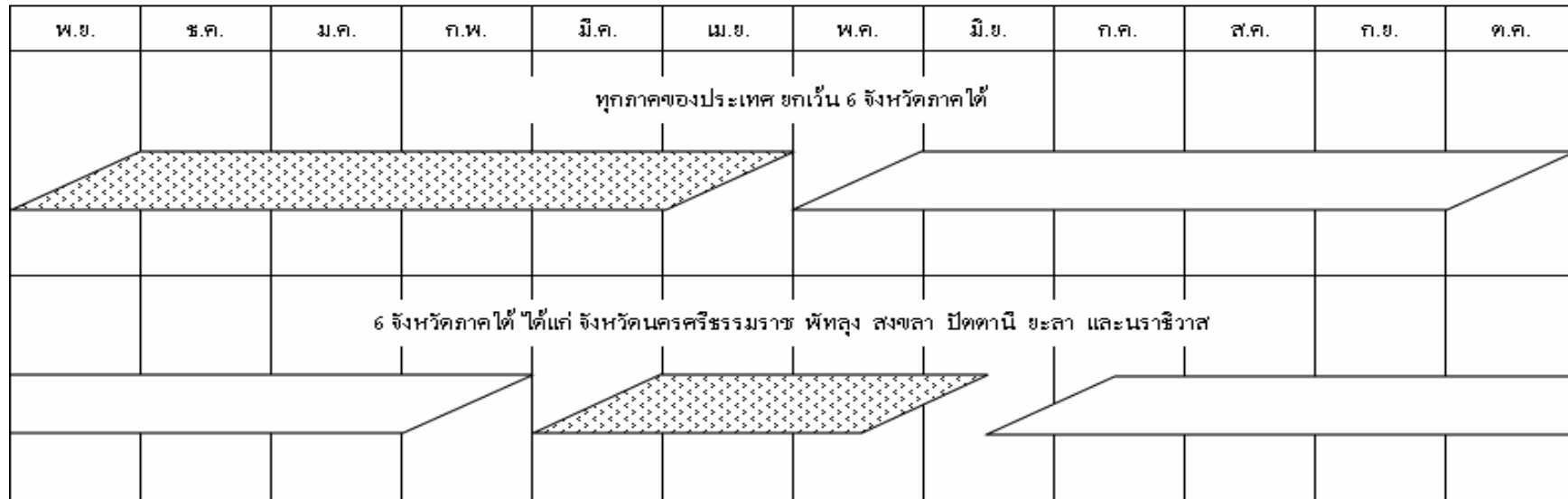
ตารางที่ 1 ผลการเพาะปลูกข้าว ในเขตโครงการชลประทานขนาดใหญ่และกลาง จำแนกเป็นรายภาค ณ วันที่ 19 มิถุนายน 2557 <sup>1/</sup>

หน่วย : ไร่

ภาค	ข้าวนาปรัง ปี 2556/57								ข้าวนาปี ปี 2557/58						รวมเนื้อที่ ข้าวที่ยังไม่ ได้เก็บเกี่ยว	
	พื้นที่ คาดการณ์	นาปรัง 1			นาปรัง 2			คงเหลือ	นาปี			นาปีต่อเนื่อง				คงเหลือ
		ปลูก	เสียหาย	เก็บเกี่ยว	ปลูก	เสียหาย	เก็บเกี่ยว		ปลูก	เสียหาย	เก็บเกี่ยว	ปลูก	เสียหาย	เก็บเกี่ยว		
เหนือ	1,188,200	2,822,409	14,807	2,780,956	26,358			53,004	1,263,405						1,263,405	1,316,409
ตอน.	1,103,500	1,416,038	9,874	1,312,108				94,056	821,717						821,717	915,773
กลาง	1,553,100	2,930,731	23,430	2,907,301	191,640		41,560	150,080	1,769,909						1,769,909	1,919,989
ตะวันออก	609,100	835,200		835,200	40,920			20,820	798,803						798,803	819,623
ตะวันตก	1,869,100	2,218,633	1,280	1,443,674	136,972			69,720	840,931	1,260,042					1,260,042	2,100,973
ใต้	417,300	95,371		23,688				71,683	6,320						6,320	78,003
รวมทั้งประเทศ	6740300	10,318,382	49,391	9,302,927	395,890		131,380	1,230,574	5,920,196						5,920,196	7,150,770

หมายเหตุ <sup>1/</sup> ข้อมูลเบื้องต้น

ปฏิทินการปลูกพืชไร่-พืชผัก



 ปลูกพืชไร่-พืชผัก ฤดูแล้ง  ปลูกพืชไร่-พืชผัก ฤดูฝน

ตารางที่ 2 ผลการเพาะปลูกพืชไร่-พืชผัก ในเขตโครงการชลประทานขนาดใหญ่และกลาง จำแนกเป็นรายภาค ณ วันที่ 19 มิถุนายน 2557

หน่วย : ไร่

ภาค	พืชไร่-พืชผัก ฤดูแล้ง ปี 2556/57							พืชไร่-พืชผัก ฤดูฝน ปี 2557/58					รวมเนื้อที่ พืชไร่-พืชผัก ที่ยังไม่เกี่ยว	
	พื้นที่ คาดการณ์	เนื้อที่เพาะปลูก			เนื้อที่ เสียหาย	เนื้อที่ เก็บเกี่ยว	คงเหลือ	เนื้อที่เพาะปลูก			เนื้อที่ เสียหาย	เนื้อที่ เก็บเกี่ยว		คงเหลือ
		พืชไร่	พืชผัก	รวมพืชไร่-พืชผัก				พืชไร่	พืชผัก	รวมพืชไร่-พืชผัก				
เหนือ	185,800	172,097	45,596	217,693		217,681	12	5,335	1,876	7,211			7,211	7,223
ตอน.	61,800	38,716	14,050	52,766	316	49,800	2,650	2,275	180	2,455			2,455	5,105
กลาง	26,000	4,006	17,940	21,946		21,510	436	5,863	5,222	11,085			11,085	11,521
ตะวันออก	30,500	12,247	18,324	30,571		30,571		5,052	4,286	9,338			9,338	9,338
ตะวันตก	219,400	108,664	134,507	243,171		144,519	98,652	47,470	66,730	114,200			114,200	212,852
ใต้	18,100	4,054	6,196	10,250		8,431	1,819	157	4,215	4,372			4,372	6,191
รวมทั้งประเทศ	541,600	339,784	236,613	576,397	316	472,512	103,569	66,152	82,509	148,661			148,661	252,230

แผนภูมิแสดงเนื้อที่ปลูกข้าว ในเขตโครงการชลประทานขนาดใหญ่และกลาง จำแนกเป็นรายภาค  
ณ วันที่ 19 มิถุนายน 2557

เนื้อที่ (ล้านไร่)

