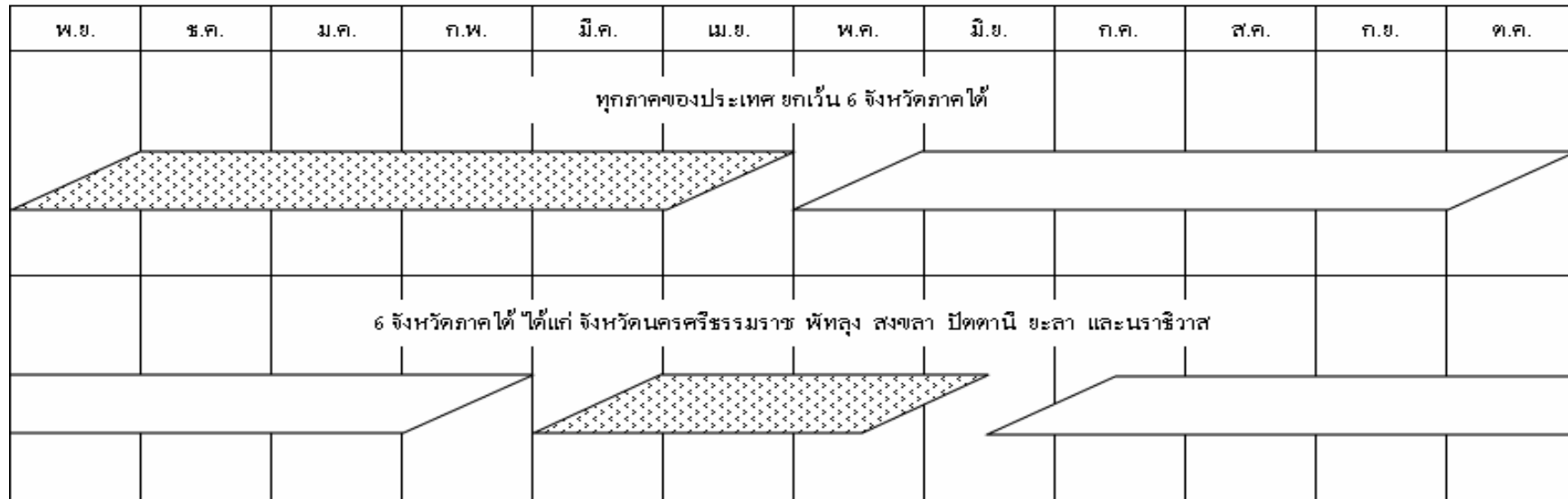




ปฏิทินการปลูกข้าว



 ปลูกข้าวนาปรัง  ปลูกข้าวนาปี

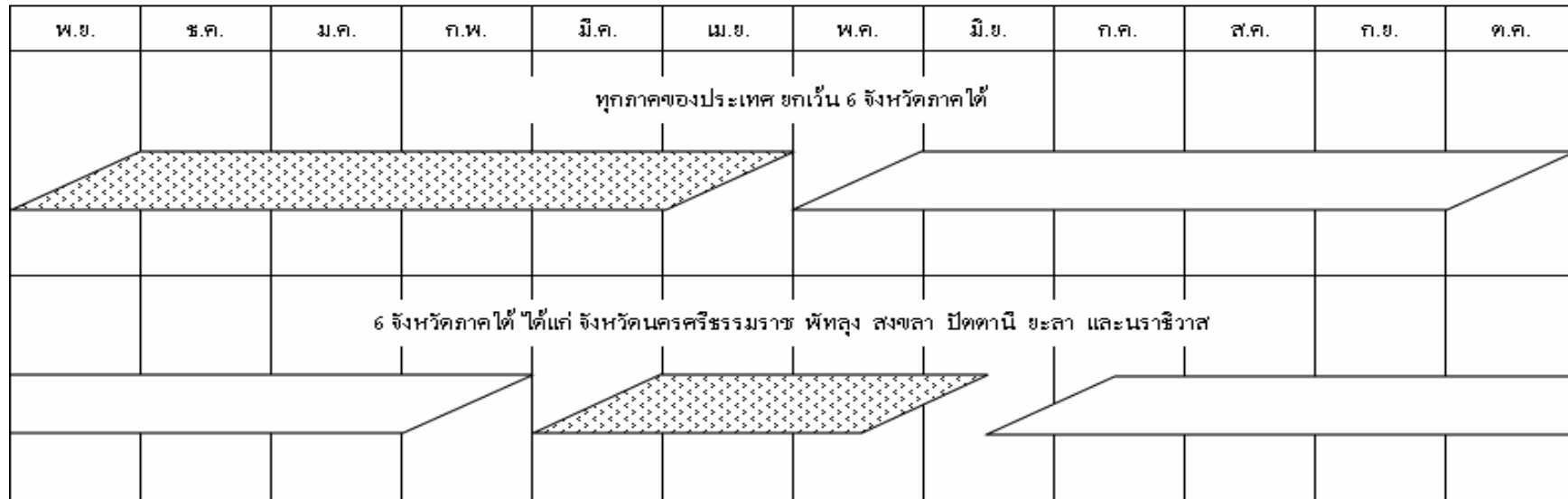
ตารางที่ 1 ผลการเพาะปลูกข้าว ในเขตโครงการชลประทานขนาดใหญ่และกลาง จำแนกเป็นรายภาค ณ วันที่ 24 กรกฎาคม 2557 ^{1/}


หน่วย : ไร่

ภาค	ข้าวนาปรัง ปี 2556/57								ข้าวนาปี ปี 2557/58						รวมเนื้อที่ ข้าวที่ยังไม่ ได้เก็บเกี่ยว	
	พื้นที่ คาดการณ์	นาปรัง 1			นาปรัง 2			คงเหลือ	นาปี			นาปีต่อเนื่อง				คงเหลือ
		ปลูก	เสียหาย	เก็บเกี่ยว	ปลูก	เสียหาย	เก็บเกี่ยว		ปลูก	เสียหาย	เก็บเกี่ยว	ปลูก	เสียหาย	เก็บเกี่ยว		
เหนือ	1,188,200	2,822,409	14,807	2,807,602	26,358		13,291	13,067	3,167,089						3,167,089	3,180,156
ตอน.	1,103,500	1,416,268	9,874	1,404,894				1,500	2,820,302						2,820,302	2,821,802
กลาง	1,553,100	2,930,731	23,430	2,907,301	191,640		139,005	52,635	2,964,818						2,964,818	3,017,453
ตะวันออก	609,100	835,200		835,200	40,920		29,950	10,970	1,358,902						1,358,902	1,369,872
ตะวันตก	1,869,100	2,218,633	1,280	2,119,211	136,972		115,988	119,126	1,530,060						1,530,060	1,649,186
ใต้	417,300	95,371		28,844				66,527	187,303						187,303	253,830
รวมทั้งประเทศ	6,740,300	10,318,612	49,391	10,103,052	395,890		298,234	263,825	12,028,474						12,028,474	12,292,299

หมายเหตุ ^{1/} ข้อมูลเบื้องต้น

ปฏิทินการปลูกพืชไร่-พืชผัก



 ปลูกพืชไร่-พืชผัก ฤดูแล้ง  ปลูกพืชไร่-พืชผัก ฤดูฝน

ตารางที่ 2 ผลการเพาะปลูกพืชไร่-พืชผัก ในเขตโครงการชลประทานขนาดใหญ่และกลาง จำแนกเป็นรายภาค ณ วันที่ 24 กรกฎาคม 2557

หน่วย : ไร่

ภาค	พืชไร่-พืชผัก ฤดูแล้ง ปี 2556/57							พืชไร่-พืชผัก ฤดูฝน ปี 2557/58						รวมเนื้อที่ พืชไร่-พืชผัก ที่ยังไม่เกี่ยว
	พื้นที่ คาดการณ์	เนื้อที่เพาะปลูก			เนื้อที่ เสียหาย	เนื้อที่ เก็บเกี่ยว	คงเหลือ	เนื้อที่เพาะปลูก			เนื้อที่ เสียหาย	เนื้อที่ เก็บเกี่ยว	คงเหลือ	
		พืชไร่	พืชผัก	รวมพืชไร่-พืชผัก				พืชไร่	พืชผัก	รวมพืชไร่-พืชผัก				
เหนือ	185,800	172,097	45,596	217,693		217,693		10,607	9,139	19,746		2,093	17,653	17,653
ตอน.	61,800	38,019	13,653	51,672	316	50,958	398	7,526	2,858	10,384		588	9,796	10,194
กลาง	26,000	4,006	17,940	21,946		21,510	436	17,383	17,539	34,922		4,787	30,135	30,571
ตะวันออก	30,500	12,247	18,324	30,571		30,571		18,213	14,112	32,325		2,244	30,081	30,081
ตะวันตก	219,400	108,664	134,507	243,171		180,070	63,101	53,535	101,466	155,001		23,920	131,081	194,182
ใต้	18,100	4,054	6,196	10,250		9,145	1,105	1,764	12,078	13,842		251	13,591	14,696
รวมทั้งประเทศ	541,600	339,087	236,216	575,303	316	509,947	65,040	109,028	157,192	266,220		33,883	232,337	297,377

แผนภูมิแสดงเนื้อที่ปลูกข้าว ในเขตโครงการชลประทานขนาดใหญ่และกลาง จำแนกเป็นรายภาค

ณ วันที่ 24 กรกฎาคม 2557

เนื้อที่ (ล้านไร่)

