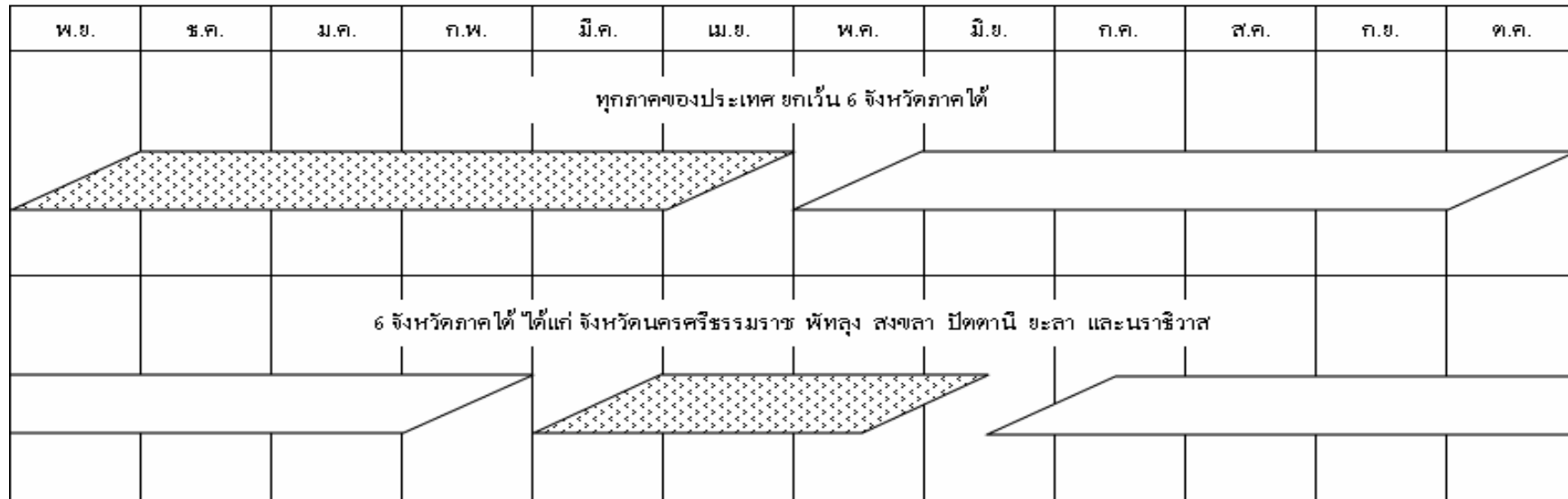


ปฏิทินการปลูกข้าว



ปลูกข้าวนาปรัง ปลูกข้าวนาปี

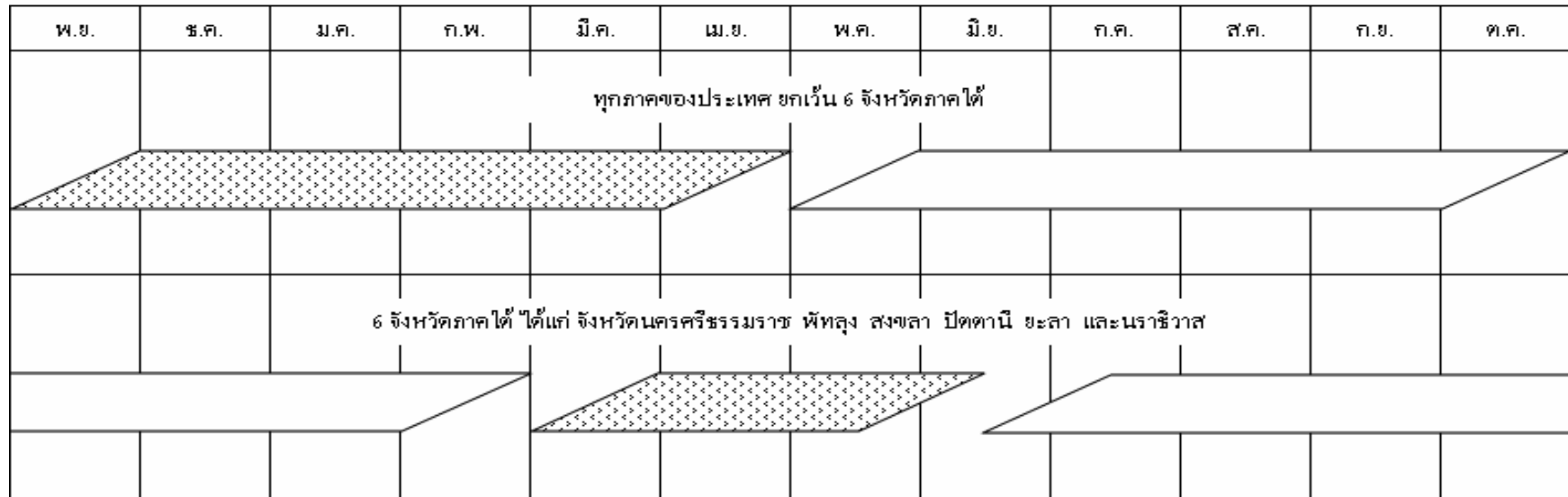
ตารางที่ 1 ผลการเพาะปลูกข้าว ในเขตโครงการชลประทานขนาดใหญ่และกลาง จำแนกเป็นรายภาค ณ วันที่ 31 กรกฎาคม 2557 ^{1/}


หน่วย : ไร่

ภาค	ข้าวนาปรัง ปี 2556/57								ข้าวนาปี ปี 2557/58						รวมเนื้อที่ ข้าวที่ยังไม่ ได้เก็บเกี่ยว	
	พื้นที่ คาดการณ์	นาปรัง 1			นาปรัง 2			คงเหลือ	นาปี			นาปีต่อเนื่อง				คงเหลือ
		ปลูก	เสียหาย	เก็บเกี่ยว	ปลูก	เสียหาย	เก็บเกี่ยว		ปลูก	เสียหาย	เก็บเกี่ยว	ปลูก	เสียหาย	เก็บเกี่ยว		
เหนือ	1,188,200	2,822,409	14,807	2,807,602	26,358		13,435	12,923	3,545,650						3,545,650	3,558,573
ตอน.	1,103,500	1,416,268	9,874	1,406,194				200	3,207,937						3,207,937	3,208,137
กลาง	1,553,100	2,930,731	23,430	2,907,301	191,640		173,171	18,469	3,092,671						3,092,671	3,111,140
ตะวันออก	609,100	835,200		835,200	40,920		30,550	10,370	1,400,243						1,400,243	1,410,613
ตะวันตก	1,869,100	2,218,633	1,280	2,191,133	136,972		136,945	26,247	1,586,997						1,586,997	1,613,244
ใต้	417,300	95,371		28,884				66,487	187,722						187,722	254,209
รวมทั้งประเทศ	6,740,300	10,318,612	49,391	10,176,314	395,890		354,101	134,696	13,021,220						13,021,220	13,155,916

หมายเหตุ ^{1/} ข้อมูลเบื้องต้น

ปฏิทินการปลูกพืชไร่-พืชผัก



 ปลูกพืชไร่-พืชผัก ฤดูแล้ง  ปลูกพืชไร่-พืชผัก ฤดูฝน

ตารางที่ 2 ผลการเพาะปลูกพืชไร่-พืชผัก ในเขตโครงการชลประทานขนาดใหญ่และกลาง จำแนกเป็นรายภาค ณ วันที่ 31 กรกฎาคม 2557

หน่วย : ไร่

ภาค	พืชไร่-พืชผัก ฤดูแล้ง ปี 2556/57							พืชไร่-พืชผัก ฤดูฝน ปี 2557/58					รวมเนื้อที่ พืชไร่-พืชผัก ที่ยังไม่เกี่ยว	
	พื้นที่ คาดการณ์	เนื้อที่เพาะปลูก			เนื้อที่ เสียหาย	เนื้อที่ เก็บเกี่ยว	คงเหลือ	เนื้อที่เพาะปลูก			เนื้อที่ เสียหาย	เนื้อที่ เก็บเกี่ยว		คงเหลือ
		พืชไร่	พืชผัก	รวมพืชไร่-พืชผัก				พืชไร่	พืชผัก	รวมพืชไร่-พืชผัก				
เหนือ	185,800	172,097	45,596	217,693		217,693		12,257	10,798	23,055		2,332	20,723	20,723
ตอน.	61,800	38,019	13,653	51,672	316	50,958	398	7,678	3,109	10,787		588	10,199	10,597
กลาง	26,000	4,006	17,940	21,946		21,510	436	17,383	17,539	34,922		5,129	29,793	30,229
ตะวันออก	30,500	12,247	18,324	30,571		30,571		18,349	14,051	32,400		2,290	30,110	30,110
ตะวันตก	219,400	108,664	134,507	243,171		235,290	7,881	53,557	102,149	155,706		31,740	123,966	131,847
ใต้	18,100	4,054	6,196	10,250		9,481	769	1,764	12,225	13,989		479	13,510	14,279
รวมทั้งประเทศ	541,600	339,087	236,216	575,303	316	565,503	9,484	110,988	159,871	270,859		42,558	228,301	237,785

แผนภูมิแสดงเนื้อที่ปลูกข้าว ในเขตโครงการชลประทานขนาดใหญ่และกลาง จำแนกเป็นรายภาค
ณ วันที่ 31 กรกฎาคม 2557

เนื้อที่ (ล้านไร่)

