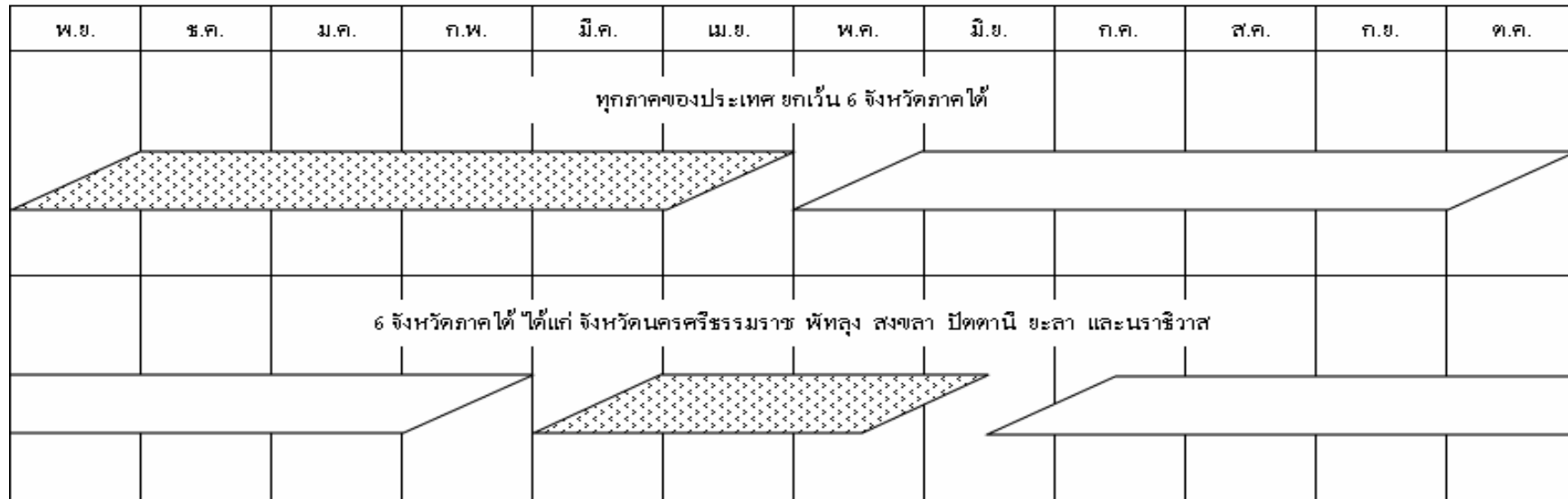


ปฏิทินการปลูกข้าว



ปลูกข้าวนาปรัง ปลูกข้าวนาปี

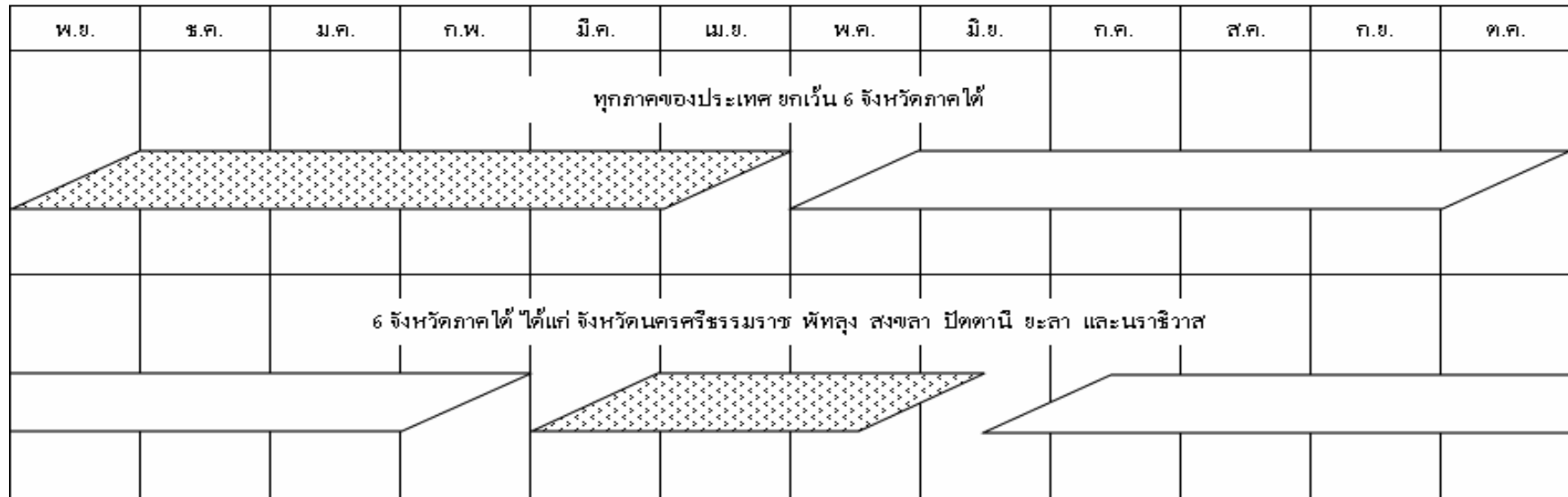
ตารางที่ 1 ผลการเพาะปลูกข้าว ในเขตโครงการชลประทานขนาดใหญ่และกลาง จำแนกเป็นรายภาค ณ วันที่ 14 สิงหาคม 2557 ^{1/}


หน่วย : ไร่

ภาค	ข้าวนาปรัง ปี 2556/57								ข้าวนาปี ปี 2557/58						รวมเนื้อที่ ข้าวที่ยังไม่ ได้เก็บเกี่ยว	
	พื้นที่ คาดการณ์	นาปรัง 1			นาปรัง 2			คงเหลือ	นาปี			นาปีต่อเนื่อง				คงเหลือ
		ปลูก	เสียหาย	เก็บเกี่ยว	ปลูก	เสียหาย	เก็บเกี่ยว		ปลูก	เสียหาย	เก็บเกี่ยว	ปลูก	เสียหาย	เก็บเกี่ยว		
เหนือ	1,188,200	2,822,409	14,807	2,807,602	26,358		26,358		4,004,907		39,711				3,965,196	3,965,196
ตอน.	1,103,500	1,416,268	9,874	1,406,394					3,303,427						3,303,427	3,303,427
กลาง	1,553,100	2,930,731	23,430	2,907,301	191,640		191,640		3,322,112		37,995				3,284,117	3,284,117
ตะวันออก	609,100	835,200		835,200	40,920		38,980	1,940	1,404,765		5,600				1,399,165	1,401,105
ตะวันตก	1,869,100	2,218,633	1,280	2,217,353	136,972		136,972		1,915,222		81,646				1,833,576	1,833,576
ใต้	417,300	95,371		56,674				38,697	190,205						190,205	228,902
รวมทั้งประเทศ	6,740,300	10,318,612	49,391	10,230,524	395,890		393,950	40,637	14,140,638		164,952				13,975,686	14,016,323

หมายเหตุ ^{1/} ข้อมูลเบื้องต้น

ปฏิทินการปลูกพืชไร่-พืชผัก



 ปลูกพืชไร่-พืชผัก ฤดูแล้ง  ปลูกพืชไร่-พืชผัก ฤดูฝน

ตารางที่ 2 ผลการเพาะปลูกพืชไร่-พืชผัก ในเขตโครงการชลประทานขนาดใหญ่และกลาง จำแนกเป็นรายภาค ณ วันที่ 14 สิงหาคม 2557

หน่วย : ไร่

ภาค	พืชไร่-พืชผัก ฤดูแล้ง ปี 2556/57						พืชไร่-พืชผัก ฤดูฝน ปี 2557/58						รวมเนื้อที่ ที่ยังไม่เกี่ยว	
	พื้นที่ คาดการณ์	เนื้อที่เพาะปลูก			เนื้อที่ เสียหาย	เนื้อที่ เก็บเกี่ยว	คงเหลือ	เนื้อที่เพาะปลูก			เนื้อที่ เสียหาย	เนื้อที่ เก็บเกี่ยว		คงเหลือ
		พืชไร่	พืชผัก	รวมพืชไร่-พืชผัก				พืชไร่	พืชผัก	รวมพืชไร่-พืชผัก				
เหนือ	185,800	172,097	45,596	217,693		217,693		16,289	12,349	28,638		3,623	25,015	25,015
ตอน.	61,800	38,019	13,653	51,672	316	51,356		7,584	3,177	10,761		605	10,156	10,156
กลาง	26,000	4,006	17,940	21,946		21,946		17,383	17,539	34,922		8,371	26,551	26,551
ตะวันออก	30,500	12,247	18,324	30,571		30,571		18,239	14,051	32,290		2,290	30,000	30,000
ตะวันตก	219,400	108,664	134,507	243,171		243,171		55,421	103,250	158,671		43,511	115,160	115,160
ใต้	18,100	4,054	6,196	10,250		10,250		896	11,907	12,803		1,443	11,360	11,360
รวมทั้งประเทศ	541,600	339,087	236,216	575,303	316	574,987		115,812	162,273	278,085		59,843	218,242	218,242

แผนภูมิแสดงเนื้อที่ปลูกข้าว ในเขตโครงการชลประทานขนาดใหญ่และกลาง จำแนกเป็นรายภาค

ณ วันที่ 14 สิงหาคม 2557

เนื้อที่ (ล้านไร่)

