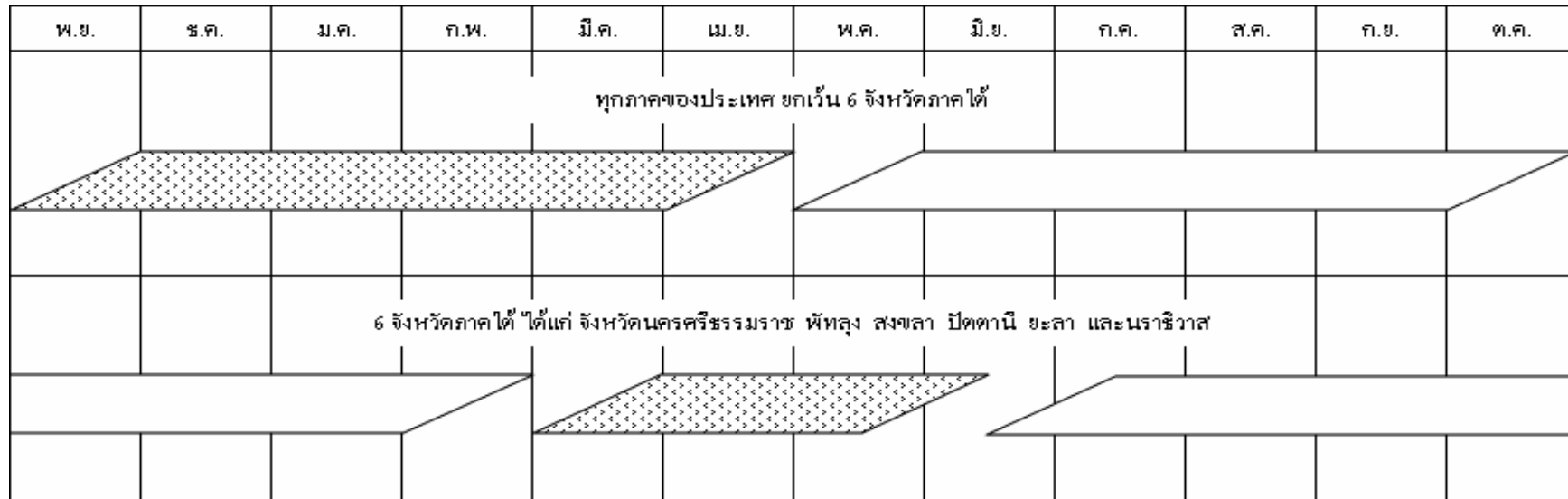




ปฏิทินการปลูกข้าว



 ปลูกข้าวนาปรัง  ปลูกข้าวนาปี

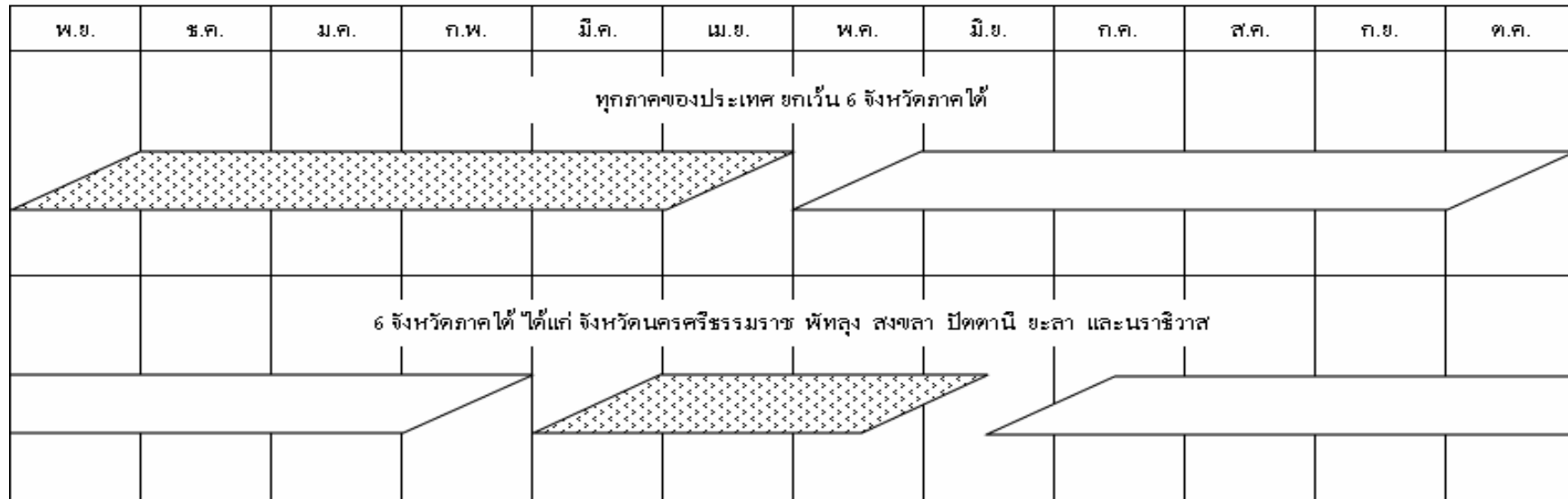
ตารางที่ 1 ผลการเพาะปลูกข้าว ในเขตโครงการชลประทานขนาดใหญ่และกลาง จำแนกเป็นรายภาค ณ วันที่ 4 กันยายน 2557^{1/}

หน่วย : ไร่

ภาค	ข้าวนาปรัง ปี 2556/57								ข้าวนาปี ปี 2557/58						รวมเนื้อที่ ข้าวที่ยังไม่ ได้เก็บเกี่ยว	
	พื้นที่ คาดการณ์	นาปรัง 1			นาปรัง 2			คงเหลือ	นาปี			นาปีต่อเนื่อง				คงเหลือ
		ปลูก	เสียหาย	เก็บเกี่ยว	ปลูก	เสียหาย	เก็บเกี่ยว		ปลูก	เสียหาย	เก็บเกี่ยว	ปลูก	เสียหาย	เก็บเกี่ยว		
เหนือ	1,188,200	2,822,409	14,807	2,807,602	26,358		26,358		4,169,771		215,961	11,320			3,965,130	3,965,130
ตอน.	1,103,500	1,416,268	9,874	1,406,394					3,392,241	159					3,392,082	3,392,082
กลาง	1,553,100	2,930,731	23,430	2,907,301	191,640		191,640		3,517,746		442,319	13,100			3,088,527	3,088,527
ตะวันออก	609,100	835,200		835,200	40,920		40,920		1,419,473		197,133				1,222,340	1,222,340
ตะวันตก	1,869,100	2,218,633	1,280	2,217,353	136,972		136,972		2,493,574		550,993	19,300			1,961,881	1,961,881
ใต้	417,300	95,371		78,696				16,675	216,367		820				215,547	232,222
รวมทั้งประเทศ	6,740,300	10,318,612	49,391	10,252,546	395,890		395,890	16,675	15,209,172	159	1,407,226	43,720			13,845,507	13,862,182

หมายเหตุ ^{1/} ข้อมูลเบื้องต้น

ปฏิทินการปลูกพืชไร่-พืชผัก



 ปลูกพืชไร่-พืชผัก ฤดูแล้ง  ปลูกพืชไร่-พืชผัก ฤดูฝน

ตารางที่ 2 ผลการเพาะปลูกพืชไร่-พืชผัก ในเขตโครงการชลประทานขนาดใหญ่และกลาง จำแนกเป็นรายภาค ณ วันที่ 4 กันยายน 2557

หน่วย : ไร่

ภาค	พืชไร่-พืชผัก ฤดูแล้ง ปี 2556/57						พืชไร่-พืชผัก ฤดูฝน ปี 2557/58						รวมเนื้อที่ พืชไร่-พืชผัก ที่ยังไม่เกี่ยว	
	พื้นที่ คาดการณ์	เนื้อที่เพาะปลูก			เนื้อที่ เสียหาย	เนื้อที่ เก็บเกี่ยว	คงเหลือ	เนื้อที่เพาะปลูก			เนื้อที่ เสียหาย	เนื้อที่ เก็บเกี่ยว		คงเหลือ
		พืชไร่	พืชผัก	รวมพืชไร่-พืชผัก				พืชไร่	พืชผัก	รวมพืชไร่-พืชผัก				
เหนือ	185,800	172,097	45,596	217,693		217,693		20,378	14,872	35,250		5,272	29,978	29,978
ตอน.	61,800	38,019	13,653	51,672	316	51,356		7,668	3,212	10,880		605	10,275	10,275
กลาง	26,000	4,006	17,940	21,946		21,946		17,383	17,539	34,922		11,671	23,251	23,251
ตะวันออก	30,500	12,247	18,324	30,571		30,571		18,364	14,051	32,415		2,486	29,929	29,929
ตะวันตก	219,400	108,664	134,507	243,171		243,171		88,528	140,550	229,078		105,813	123,265	123,265
ใต้	18,100	4,054	6,196	10,250		10,250		896	11,907	12,803		12,205	598	598
รวมทั้งประเทศ	541,600	339,087	236,216	575,303	316	574,987		153,217	202,131	355,348		138,052	217,296	217,296

แผนภูมิแสดงเนื้อที่ปลูกข้าว ในเขตโครงการชลประทานขนาดใหญ่และกลาง จำแนกเป็นรายภาค

ณ วันที่ 4 กันยายน 2557

เนื้อที่ (ล้านไร่)

