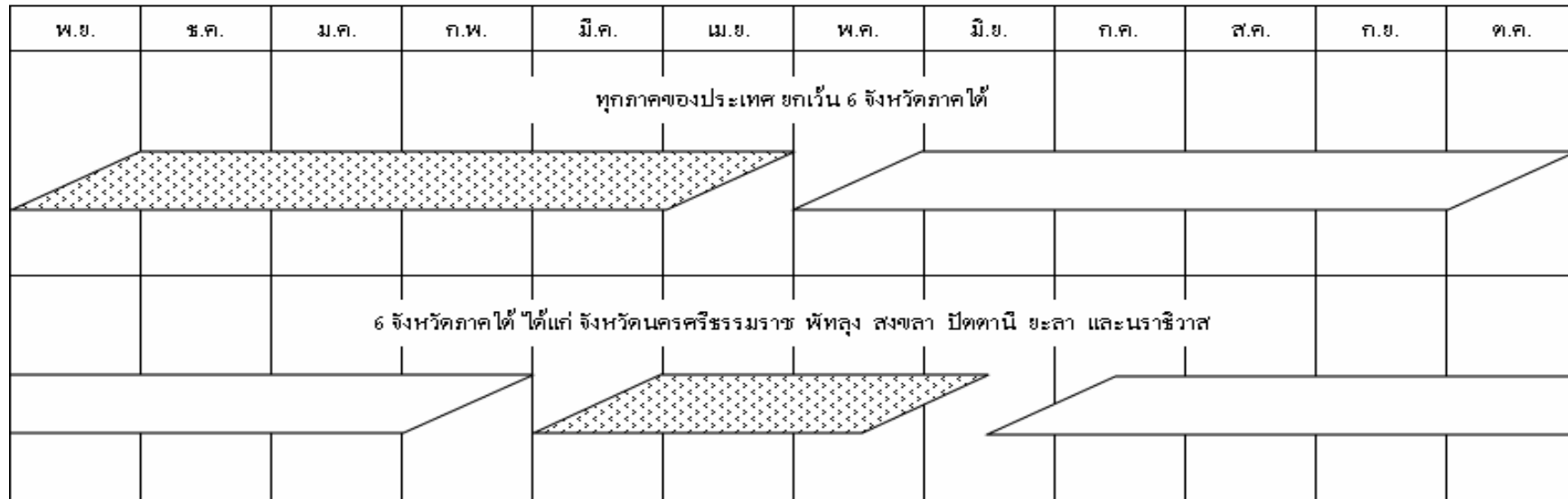


ปฏิทินการปลูกข้าว



ปลูกข้าวนาปรัง ปลูกข้าวนาปี

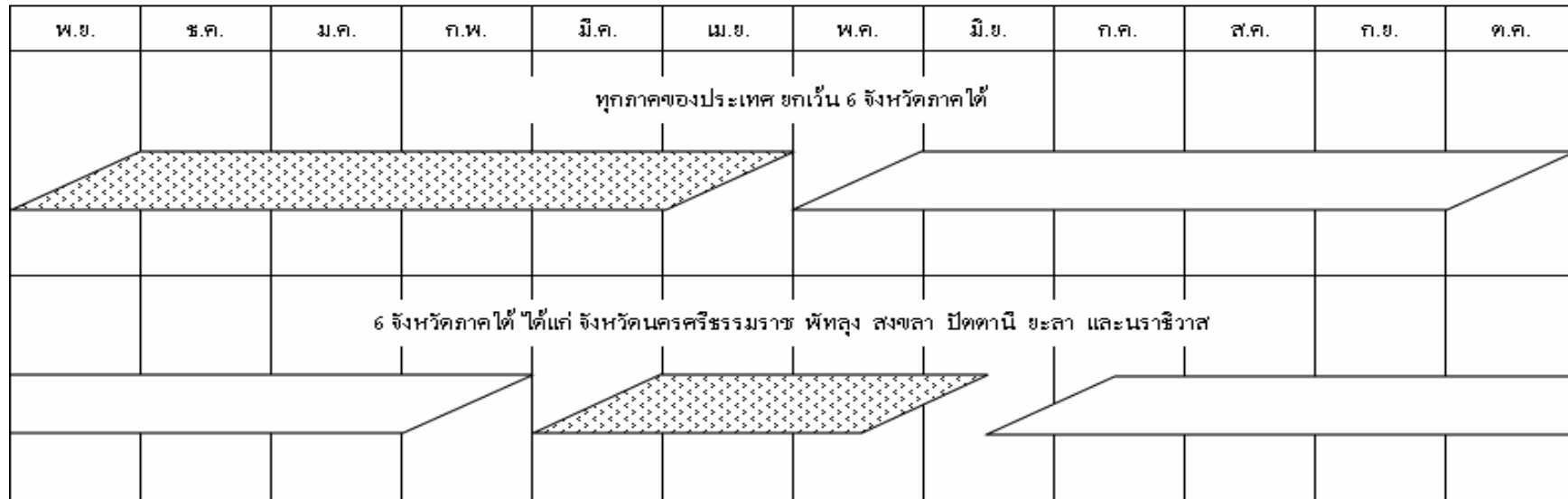
ตารางที่ 1 ผลการเพาะปลูกข้าว ในเขตโครงการชลประทานขนาดใหญ่และกลาง จำแนกเป็นรายภาค ณ วันที่ 25 กันยายน 2557 <sup>1/</sup>


หน่วย : ไร่

ภาค	ข้าวนาปรัง ปี 2556/57								ข้าวนาปี ปี 2557/58						รวมเนื้อที่ ข้าวที่ยังไม่ ได้เก็บเกี่ยว	
	พื้นที่ คาดการณ์	นาปรัง 1			นาปรัง 2			คงเหลือ	นาปี			นาปีต่อเนื่อง				คงเหลือ
		ปลูก	เสียหาย	เก็บเกี่ยว	ปลูก	เสียหาย	เก็บเกี่ยว		ปลูก	เสียหาย	เก็บเกี่ยว	ปลูก	เสียหาย	เก็บเกี่ยว		
เหนือ	1,188,200	2,822,409	14,807	2,807,602	26,358		26,358		4,177,791		917,559	46,853			3,307,085	3,307,085
ตอน.	1,103,500	1,416,268	9,874	1,406,394					3,400,525	645	400				3,399,480	3,399,480
กลาง	1,553,100	2,930,731	23,430	2,907,301	191,640		191,640		3,582,221		1,571,303	85,484			2,096,402	2,096,402
ตะวันออก	609,100	835,200		835,200	40,920		40,920		1,422,678		402,314	55,400			1,075,764	1,075,764
ตะวันตก	1,869,100	2,218,633	1,280	2,217,353	136,972		136,972		2,534,250		1,238,093	85,664			1,381,821	1,381,821
ใต้	417,300	95,371		82,684				12,687	273,648		18,802				254,846	267,533
รวมทั้งประเทศ	6,740,300	10,318,612	49,391	10,256,534	395,890		395,890	12,687	15,391,113	645	4,148,471	273,401			11,515,398	11,528,085

หมายเหตุ <sup>1/</sup> ข้อมูลเบื้องต้น

ปฏิทินการปลูกพืชไร่-พืชผัก



 ปลูกพืชไร่-พืชผัก ฤดูแล้ง       ปลูกพืชไร่-พืชผัก ฤดูฝน

ตารางที่ 2 ผลการเพาะปลูกพืชไร่-พืชผัก ในเขตโครงการชลประทานขนาดใหญ่และกลาง จำแนกเป็นรายภาค ณ วันที่ 25 กันยายน 2557

หน่วย : ไร่

ภาค	พืชไร่-พืชผัก ฤดูแล้ง ปี 2556/57							พืชไร่-พืชผัก ฤดูฝน ปี 2557/58					รวมเนื้อที่ พืชไร่-พืชผัก ที่ยังไม่เกี่ยว	
	พื้นที่ คาดการณ์	เนื้อที่เพาะปลูก			เนื้อที่ เสียหาย	เนื้อที่ เก็บเกี่ยว	คงเหลือ	เนื้อที่เพาะปลูก			เนื้อที่ เสียหาย	เนื้อที่ เก็บเกี่ยว		คงเหลือ
		พืชไร่	พืชผัก	รวมพืชไร่-พืชผัก				พืชไร่	พืชผัก	รวมพืชไร่-พืชผัก				
เหนือ	185,800	172,097	45,596	217,693		217,693		21,983	15,330	37,313		10,150	27,163	27,163
ตอน.	61,800	38,019	13,653	51,672	316	51,356		7,690	3,272	10,962		803	10,159	10,159
กลาง	26,000	4,006	17,940	21,946		21,946		17,383	17,683	35,066		11,815	23,251	23,251
ตะวันออก	30,500	12,247	18,324	30,571		30,571		18,251	14,045	32,296		13,986	18,310	18,310
ตะวันตก	219,400	108,664	134,507	243,171		243,171		89,071	154,351	243,422		116,746	126,676	126,676
ใต้	18,100	4,054	6,196	10,250		10,250		1,196	11,946	13,142		13,028	114	114
รวมทั้งประเทศ	541,600	339,087	236,216	575,303	316	574,987		155,574	216,627	372,201		166,528	205,673	205,673

แผนภูมิแสดงเนื้อที่ปลูกข้าว ในเขตโครงการชลประทานขนาดใหญ่และกลาง จำแนกเป็นรายภาค

ณ วันที่ 25 กันยายน 2557

เนื้อที่ (ล้านไร่)

