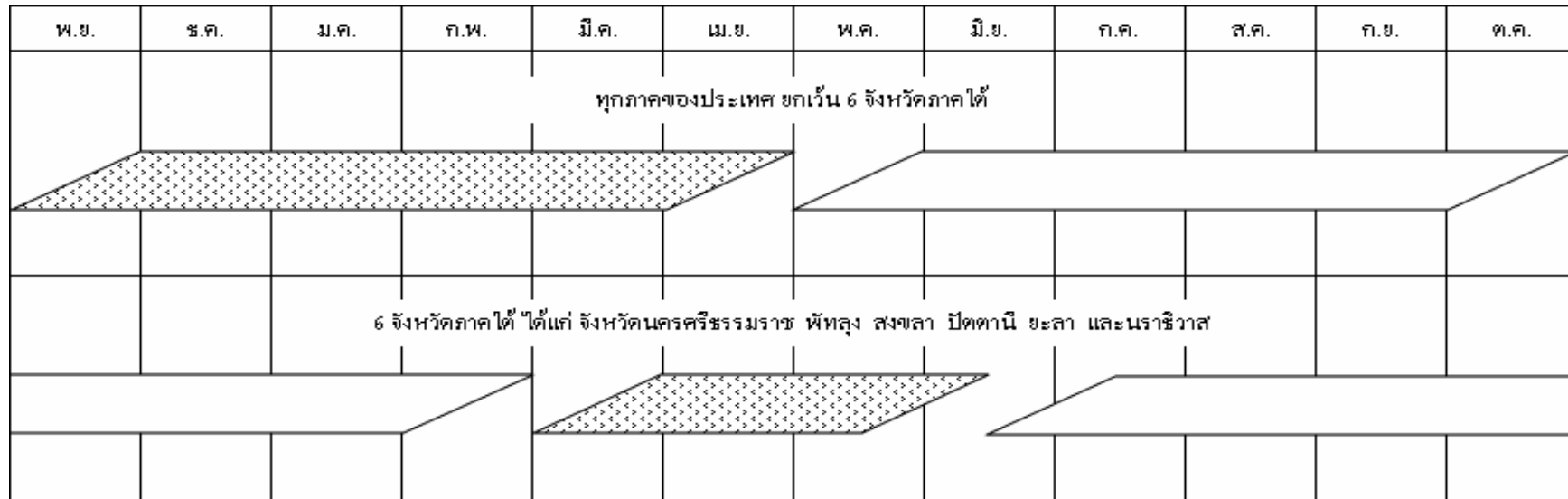




ปฏิทินการปลูกข้าว



 ปลูกข้าวนาปรัง  ปลูกข้าวนาปี

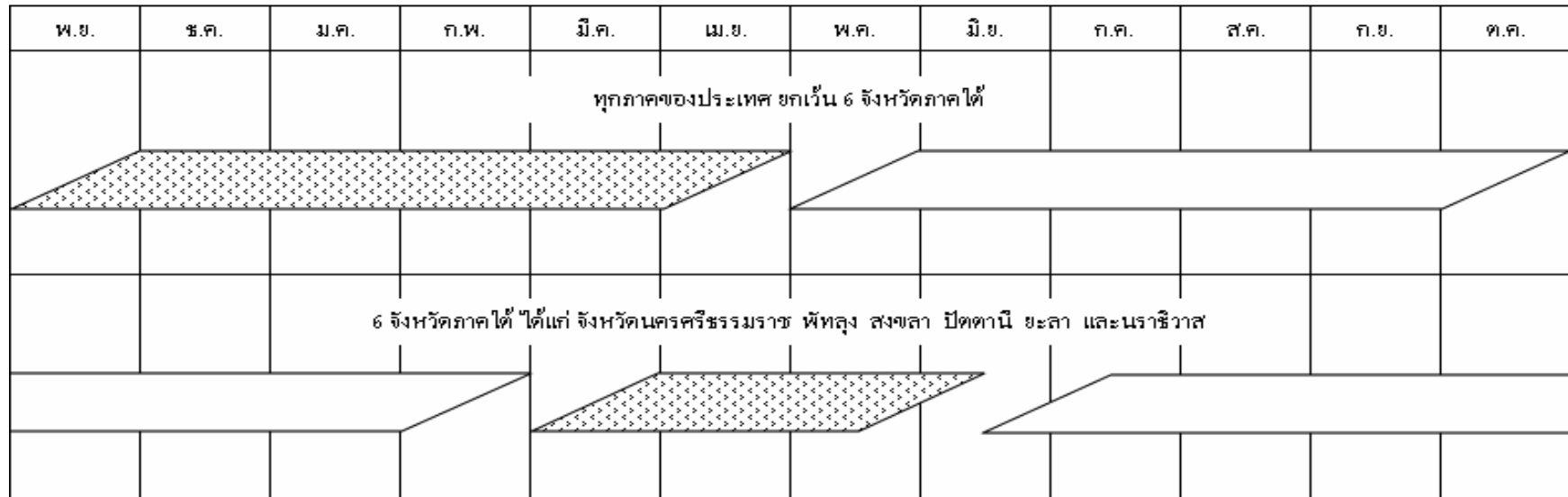
ตารางที่ 1 ผลการเพาะปลูกข้าว ในเขตโครงการชลประทานขนาดใหญ่และกลาง จำแนกเป็นรายภาค ณ วันที่ 9 ตุลาคม 2557<sup>1/</sup>

หน่วย : ไร่

ภาค	ข้าวนาปรัง ปี 2556/57								ข้าวนาปี ปี 2557/58						รวมเนื้อที่ ข้าวที่ยังไม่ ได้เก็บเกี่ยว	
	พื้นที่ คาดการณ์	นาปรัง 1			นาปรัง 2			คงเหลือ	นาปี			นาปีต่อเนื่อง				คงเหลือ
		ปลูก	เสียหาย	เก็บเกี่ยว	ปลูก	เสียหาย	เก็บเกี่ยว		ปลูก	เสียหาย	เก็บเกี่ยว	ปลูก	เสียหาย	เก็บเกี่ยว		
เหนือ	1,188,200	2,822,409	14,807	2,807,602	26,358		26,358		4,177,791		1,909,034	73,831			2,342,588	2,342,588
ตอน.	1,103,500	1,416,268	9,874	1,406,394					3,403,602	931	7,760				3,394,911	3,394,911
กลาง	1,553,100	2,930,731	23,430	2,907,301	191,640		191,640		3,584,283		2,212,951	116,173			1,487,505	1,487,505
ตะวันออก	609,100	835,200		835,200	40,920		40,920		1,422,678		571,526	124,876			976,028	976,028
ตะวันตก	1,869,100	2,218,633	1,280	2,217,353	136,972		136,972		2,630,105		1,387,702	164,062			1,406,465	1,406,465
ใต้	417,300	95,371		92,071				3,300	383,465		70,067				313,398	316,698
รวมทั้งประเทศ	6,740,300	10,318,612	49,391	10,265,921	395,890		395,890	3,300	15,601,924	931	6,159,040	478,942			9,920,895	9,924,195

หมายเหตุ <sup>1/</sup> ข้อมูลเบื้องต้น

ปฏิทินการปลูกพืชไร่-พืชผัก



 ปลูกพืชไร่-พืชผัก ฤดูแล้ง       ปลูกพืชไร่-พืชผัก ฤดูฝน

ตารางที่ 2 ผลการเพาะปลูกพืชไร่-พืชผัก ในเขตโครงการชลประทานขนาดใหญ่และกลาง จำแนกเป็นรายภาค ณ วันที่ 9 ตุลาคม 2557

หน่วย : ไร่

ภาค	พืชไร่-พืชผัก ฤดูแล้ง ปี 2556/57						พืชไร่-พืชผัก ฤดูฝน ปี 2557/58						รวมเนื้อที่ พืชไร่-พืชผัก ที่ยังไม่เกี่ยว	
	พื้นที่ คาดการณ์	เนื้อที่เพาะปลูก			เนื้อที่ เสียหาย	เนื้อที่ เก็บเกี่ยว	คงเหลือ	เนื้อที่เพาะปลูก			เนื้อที่ เสียหาย	เนื้อที่ เก็บเกี่ยว		คงเหลือ
		พืชไร่	พืชผัก	รวมพืชไร่-พืชผัก				พืชไร่	พืชผัก	รวมพืชไร่-พืชผัก				
เหนือ	185,800	172,097	45,596	217,693		217,693		22,153	17,163	39,316		12,342	26,974	26,974
ตอน.	61,800	38,019	13,653	51,672	316	51,356		7,668	3,310	10,978		1,308	9,670	9,670
กลาง	26,000	4,006	17,940	21,946		21,946		17,383	17,683	35,066		11,815	23,251	23,251
ตะวันออก	30,500	12,247	18,324	30,571		30,571		18,266	14,051	32,317		13,990	18,327	18,327
ตะวันตก	219,400	108,664	134,507	243,171		243,171		81,360	147,070	228,430		130,824	97,606	97,606
ใต้	18,100	4,054	6,196	10,250		10,250		1,196	12,176	13,372		13,028	344	344
รวมทั้งประเทศ	541,600	339,087	236,216	575,303	316	574,987		148,026	211,453	359,479		183,307	176,172	176,172

แผนภูมิแสดงเนื้อที่ปลูกข้าว ในเขตโครงการชลประทานขนาดใหญ่และกลาง จำแนกเป็นรายภาค  
ณ วันที่ 9 ตุลาคม 2557

เนื้อที่ (ล้านไร่)

