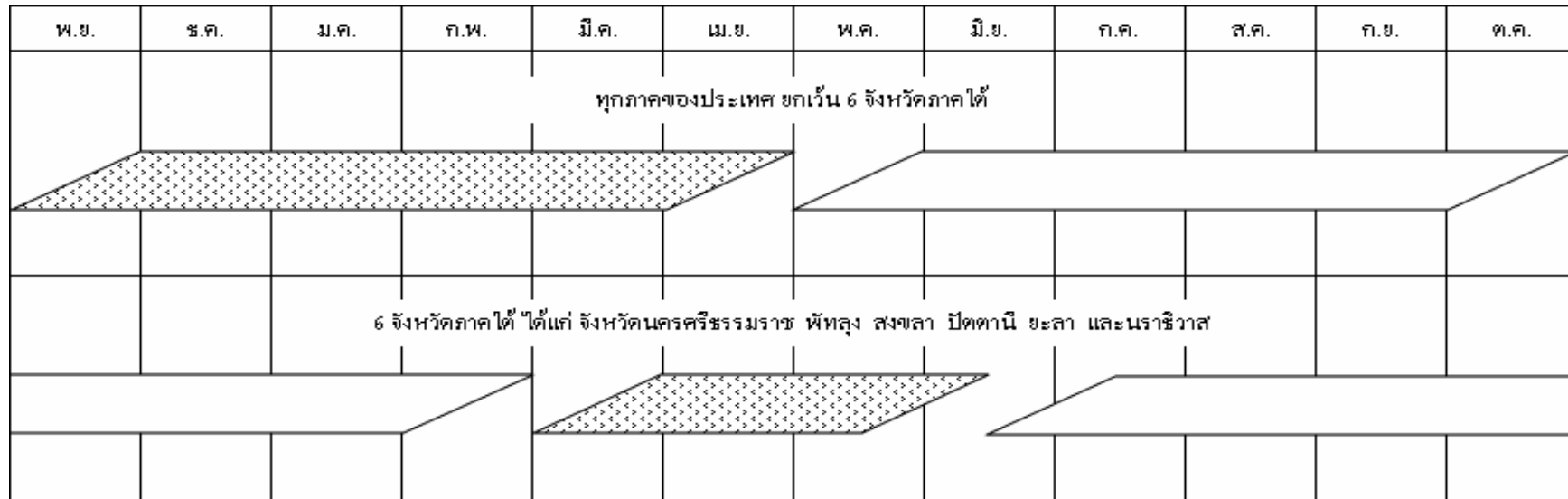




ปฏิทินการปลูกข้าว



 ปลูกข้าวนาปรัง  ปลูกข้าวนาปี

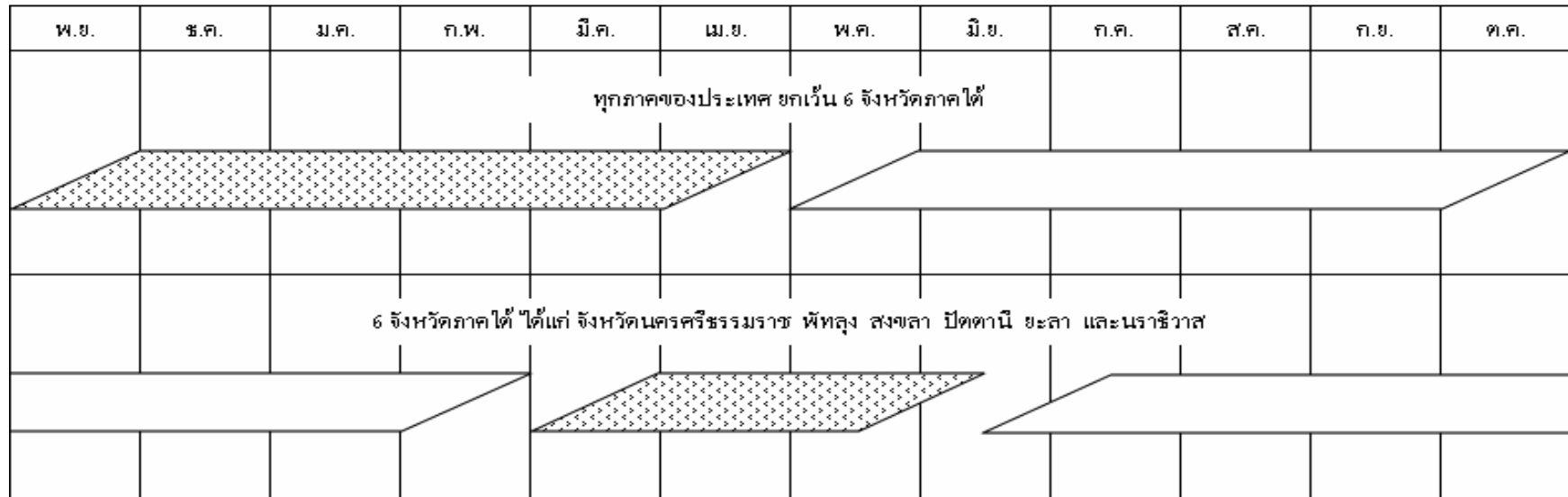
ตารางที่ 1 ผลการเพาะปลูกข้าว ในเขตโครงการชลประทานขนาดใหญ่และกลาง จำแนกเป็นรายภาค ณ วันที่ 28 พฤศจิกายน 2557 ^{1/}

หน่วย : ไร่

ภาค	ข้าวนาปรัง ปี 2556/57								ข้าวนาปี ปี 2557/58						รวมเนื้อที่ ข้าวที่ยังไม่ ได้เก็บเกี่ยว	
	พื้นที่ คาดการณ์	นาปรัง 1			นาปรัง 2			คงเหลือ	นาปี			นาปีต่อเนื่อง				คงเหลือ
		ปลูก	เสียหาย	เก็บเกี่ยว	ปลูก	เสียหาย	เก็บเกี่ยว		ปลูก	เสียหาย	เก็บเกี่ยว	ปลูก	เสียหาย	เก็บเกี่ยว		
เหนือ	1,188,200	2,822,409	14,807	2,807,602	26,358		26,358		4,179,853		3,506,684	131,768			804,937	804,937
ตอน.	1,103,500	1,416,268	9,874	1,406,394					3,404,473	1,426	1,967,307				1,435,740	1,435,740
กลาง	1,553,100	2,930,731	23,430	2,907,301	191,640		191,640		3,584,283		3,166,383	224,524		13,100	629,324	629,324
ตะวันออก	609,100	835,200		835,200	40,920		40,920		1,422,678		928,576	212,000			706,102	706,102
ตะวันตก	1,869,100	2,218,633	1,280	2,217,353	136,972		136,972		2,594,437		1,757,867	415,182		36,144	1,215,608	1,215,608
ใต้	417,300	95,371		95,371					667,964		187,101	72,446			553,309	553,309
รวมทั้งประเทศ	6,740,300	10,318,612	49,391	10,269,221	395,890		395,890		15,853,688	1,426	11,513,918	1,055,920		49,244	5,345,020	5,345,020

หมายเหตุ ^{1/} ข้อมูลเบื้องต้น

ปฏิทินการปลูกพืชไร่-พืชผัก



 ปลูกพืชไร่-พืชผัก ฤดูแล้ง  ปลูกพืชไร่-พืชผัก ฤดูฝน

ตารางที่ 2 ผลการเพาะปลูกพืชไร่-พืชผัก ในเขตโครงการชลประทานขนาดใหญ่และกลาง จำแนกเป็นรายภาค ณ วันที่ 28 พฤศจิกายน 2557

หน่วย : ไร่

ภาค	พืชไร่-พืชผัก ฤดูแล้ง ปี 2556/57						พืชไร่-พืชผัก ฤดูฝน ปี 2557/58						รวมเนื้อที่ พืชไร่-พืชผัก ที่ยังไม่เกี่ยว	
	พื้นที่ คาดการณ์	เนื้อที่เพาะปลูก			เนื้อที่ เสียหาย	เนื้อที่ เก็บเกี่ยว	คงเหลือ	เนื้อที่เพาะปลูก			เนื้อที่ เสียหาย	เนื้อที่ เก็บเกี่ยว		คงเหลือ
		พืชไร่	พืชผัก	รวมพืชไร่-พืชผัก				พืชไร่	พืชผัก	รวมพืชไร่-พืชผัก				
เหนือ	185,800	172,097	45,596	217,693		217,693		22,323	17,840	40,163		34,960	5,203	5,203
ตอน.	61,800	38,019	13,653	51,672	316	51,356		9,425	2,535	11,960		4,182	7,778	7,778
กลาง	26,000	4,006	17,940	21,946		21,946		17,583	17,683	35,266		18,787	16,479	16,479
ตะวันออก	30,500	12,247	18,324	30,571		30,571		18,292	11,628	29,920		14,314	15,606	15,606
ตะวันตก	219,400	108,664	134,507	243,171		243,171		81,182	132,130	213,312		161,910	51,402	51,402
ใต้	18,100	4,054	6,196	10,250		10,250		2,475	12,180	14,655		13,115	1,540	1,540
รวมทั้งประเทศ	541,600	339,087	236,216	575,303	316	574,987		151,280	193,996	345,276		247,268	98,008	98,008

แผนภูมิแสดงเนื้อที่ปลูกข้าว ในเขตโครงการชลประทานขนาดใหญ่และกลาง จำแนกเป็นรายภาค

ณ วันที่ 28 พฤศจิกายน 2557

เนื้อที่ (ล้านไร่)

