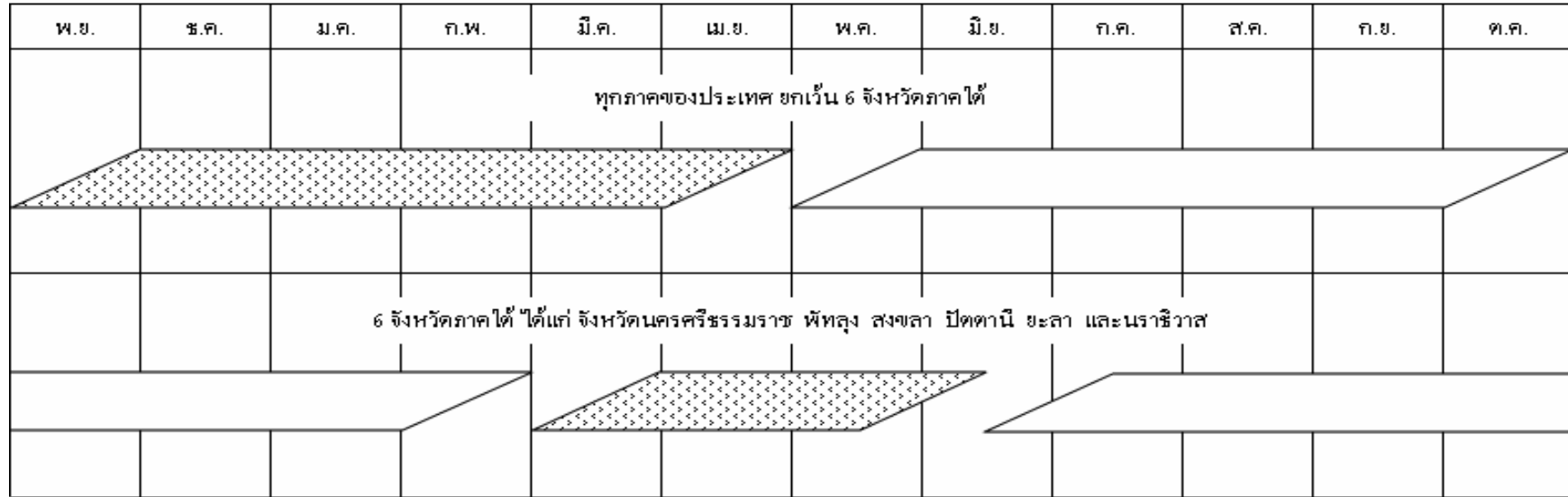


ปฏิทินการปลูกข้าว



ปลูกข้าวนาปรัง ปลูกข้าวนาปี

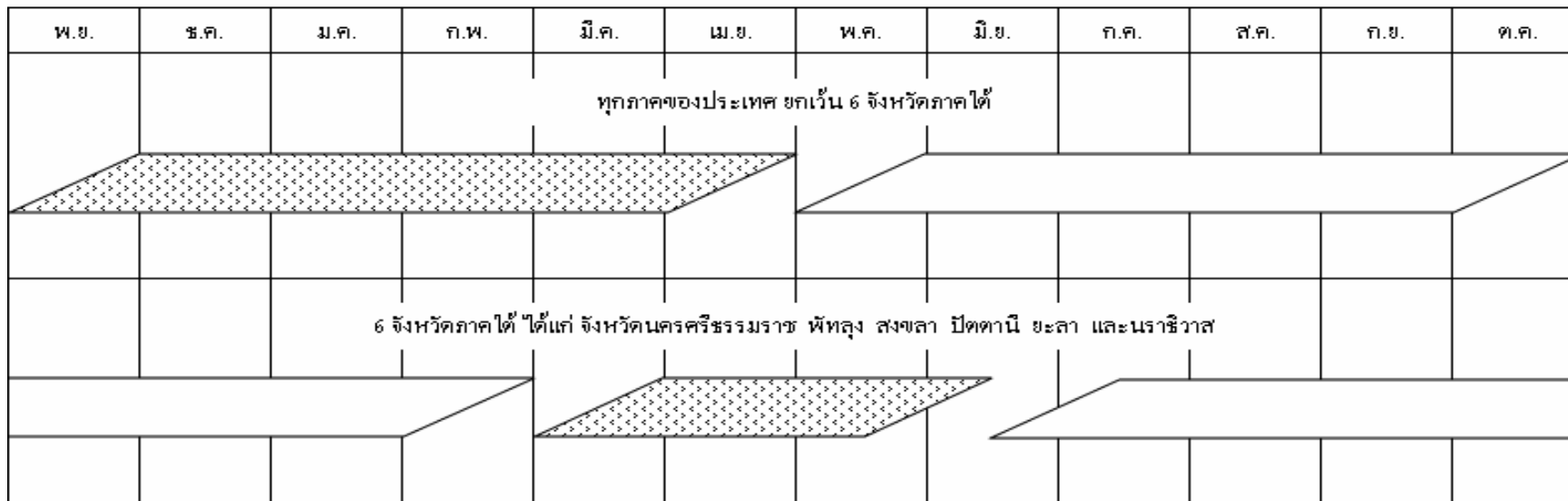
ตารางที่ 1 ผลการเพาะปลูกข้าว ในเขตโครงการชลประทานขนาดใหญ่และกลาง จำแนกเป็นรายภาค ณ วันที่ 4 กันยายน 2558 ^{1/}

หน่วย : ไร่

ภาค	ข้าวนาปรัง ปี 2557/58								ข้าวนาปี ปี 2558/59								รวมเนื้อที่ ข้าวที่ยังไม่ ได้เก็บ เกี่ยว
	พื้นที่ คาดการณ์	นาปรัง			นาปรัง 2			คงเหลือ	พื้นที่ คาดการณ์	นาปี			นาปีต่อเนื่อง			คงเหลือ	
		ปลูก	เสียหาย	เก็บเกี่ยว	ปลูก	เสียหาย	เก็บเกี่ยว			ปลูก	เสียหาย	เก็บเกี่ยว	ปลูก	เสียหาย	เก็บเกี่ยว		
เหนือ	536,582	1,468,022		1,468,022					3,868,238	3,953,445		520,905	58,450			3,490,990	3,490,990
ตอน.	624,743	664,960	533	664,427					3,281,194	3,355,880						3,355,880	3,355,880
กลาง	1,811	1,381,159	4,089	1,377,070	458,248		431,828	26,420	5,605,400	2,376,876	6,244	777,186	34,177			1,627,623	1,654,043
ตะวันออก	236,852	760,414		760,414	43,847		43,847		850,870	1,040,238	6,009	80,477				1,024,711	1,024,711
ตะวันตก	120,405	821,650		821,650	192,380		192,380		920,220	2,298,379	10,010	584,659	33,852			1,737,562	1,737,562
ใต้	292,832	159,663		63,275				96,388	1,261,978	196,520						188,329	284,717
รวมทั้งประเทศ	1,813,225	5,255,868	4,622	5,154,858	694,475		668,055	122,808	15,787,900	13,221,338	22,263	1,971,418	197,438			11,425,095	11,547,903

หมายเหตุ ^{1/} ข้อมูลเบื้องต้น

ปฏิทินการปลูกพืชไร่-พืชผัก



 ปลูกพืชไร่-พืชผัก ฤดูแล้ง  ปลูกพืชไร่-พืชผัก ฤดูฝน

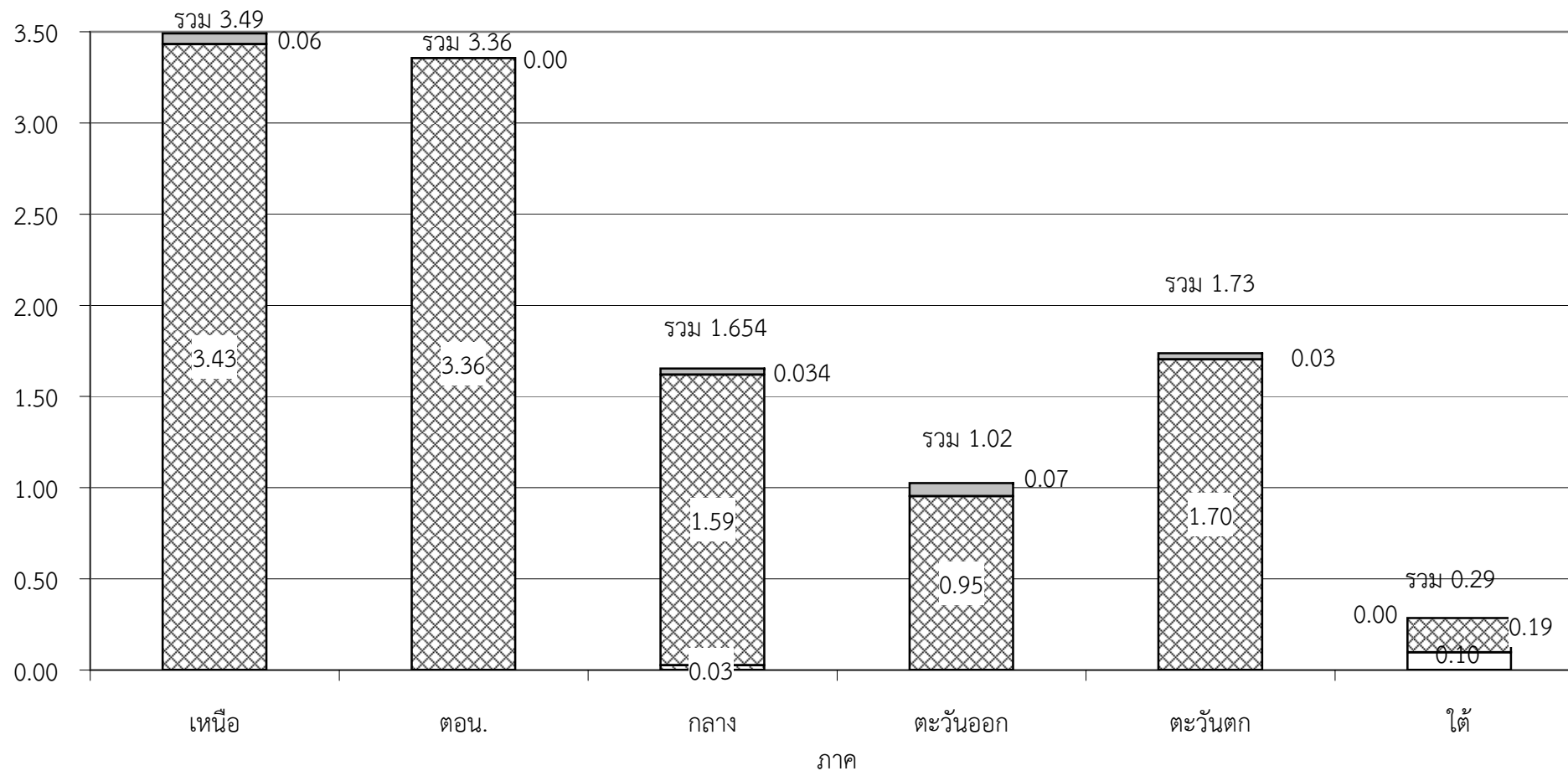
ตารางที่ 2 ผลการเพาะปลูกพืชไร่-พืชผัก ในเขตโครงการชลประทานขนาดใหญ่และกลาง จำแนกเป็นรายภาค ณ วันที่ 4 กันยายน 2558

หน่วย : ไร่

ภาค	พืชไร่-พืชผัก ฤดูแล้ง ปี 2557/58							พืชไร่-พืชผัก ฤดูฝน ปี 2558/59							รวมเนื้อที่ พืชไร่-พืชผัก ที่ยังไม่เกี่ยว
	พื้นที่ คาดการณ์	เนื้อที่เพาะปลูก			เนื้อที่ เสียหาย	เนื้อที่ เก็บเกี่ยว	คงเหลือ	พื้นที่ คาดการณ์	เนื้อที่เพาะปลูก			เนื้อที่ เสียหาย	เนื้อที่ เก็บเกี่ยว	คงเหลือ	
		พืชไร่	พืชผัก	รวมพืชไร่-พืชผัก					พืชไร่	พืชผัก	รวมพืชไร่-พืชผัก				
เหนือ	348,080	202,415	31,140	233,555	23	233,532		177,066	24,518	13,579	38,097		5,091	33,006	33,006
ตอน.	52,590	36,394	9,559	45,953	272	45,681		15,138	2,619	1,779	4,398		363	4,035	4,035
กลาง	382,354	12,337	14,345	26,682	495	26,187		69,550	15,323	16,542	31,865		8,733	23,132	23,132
ตะวันออก	317,225	15,018	13,886	28,904		28,904		33,037	8,701	21,863	30,564		2,750	27,814	27,814
ตะวันตก	118,162	145,495	113,461	258,956		258,956		169,045	79,869	123,411	203,280		14,679	188,601	188,601
ใต้	26,036	8,406	12,143	20,549		16,600	3,949	37,445	776	10,834	11,610		3,573	8,037	11,986
รวมทั้งประเทศ	1,244,447	420,065	194,534	614,599	790	609,860	3,949	501,281	131,806	188,008	319,814		35,189	284,625	288,574

แผนภูมิแสดงเนื้อที่ปลูกข้าว ในเขตโครงการชลประทานขนาดใหญ่และกลาง จำแนกเป็นรายภาค
ณ วันที่ 4 กันยายน 2558

เนื้อที่ (ล้านไร่)



นาปี ปี 2557/58
 นาปีต่อเนือง ปี 2557/58
 นาปรัง ปี 2557/58
 นาปรัง 2 ปี 2557/58
 นาปี ปี 2558/59
 นาปีต่อเนือง ปี 2558/59