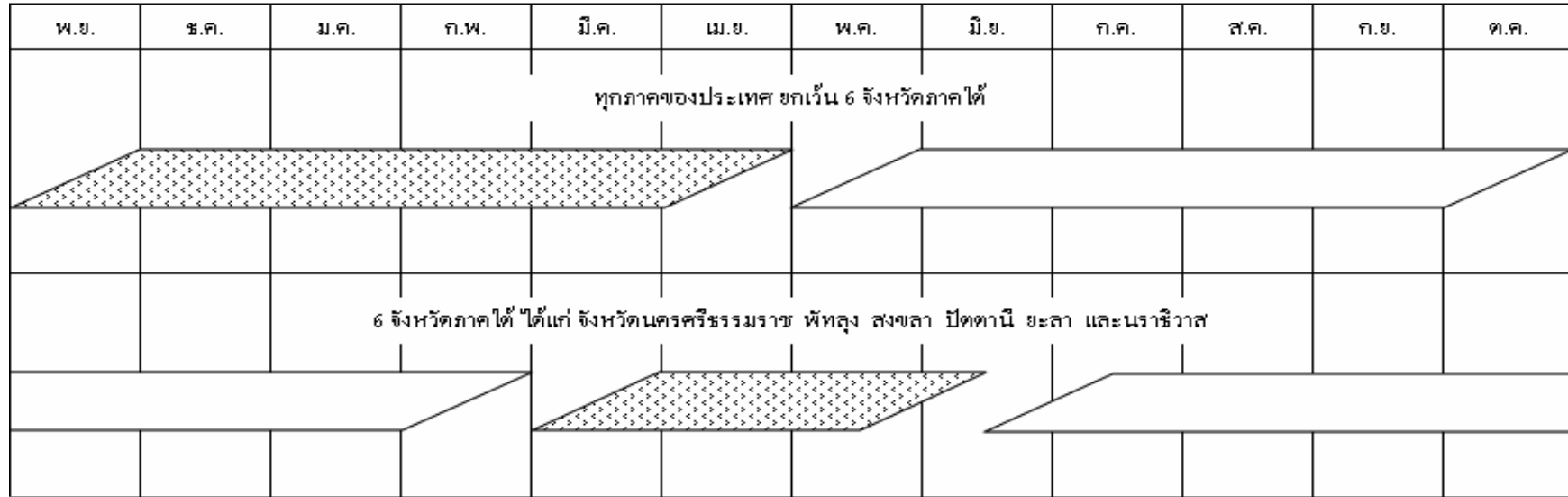


ปฏิทินการปลูกข้าว



ปลูกข้าวนาปรัง ปลูกข้าวนาปี

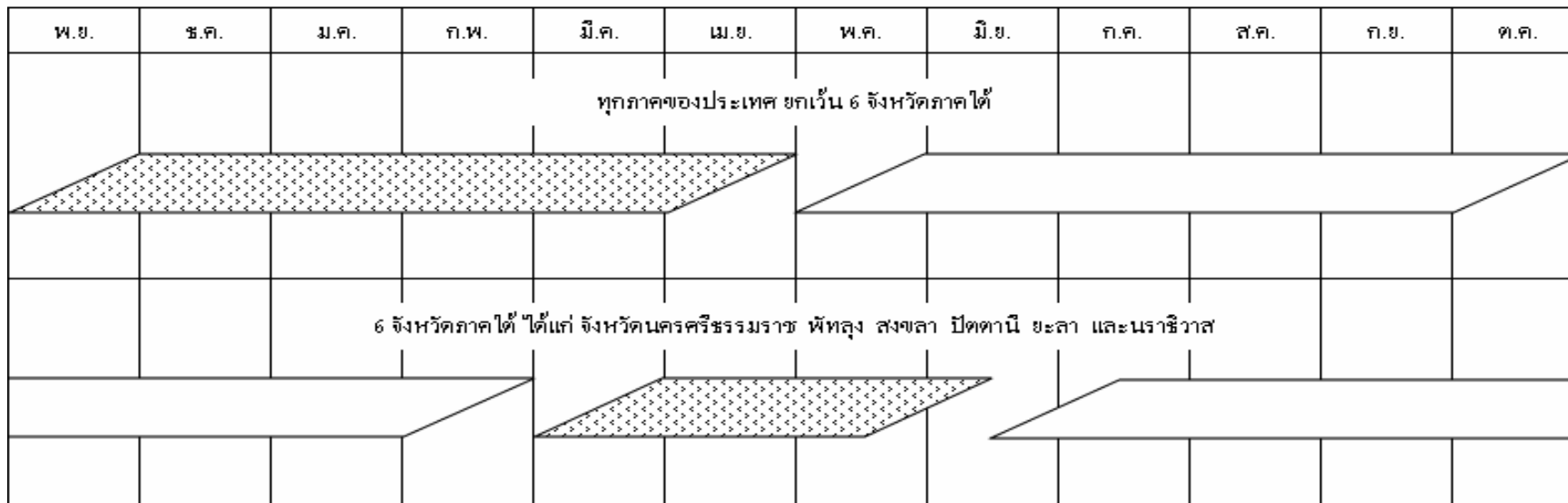
ตารางที่ 1 ผลการเพาะปลูกข้าว ในเขตโครงการชลประทานขนาดใหญ่และกลาง จำแนกเป็นรายภาค ณ วันที่ 11 กันยายน 2558 <sup>1/</sup>

หน่วย : ไร่

ภาค	ข้าวนาปรัง ปี 2557/58								ข้าวนาปี ปี 2558/59								รวมเนื้อที่ ข้าวที่ยังไม่ ได้เก็บ เกี่ยว
	พื้นที่ คาดการณ์	นาปรัง			นาปรัง 2			คงเหลือ	พื้นที่ คาดการณ์	นาปี			นาปีต่อเนื่อง			คงเหลือ	
		ปลูก	เสียหาย	เก็บเกี่ยว	ปลูก	เสียหาย	เก็บเกี่ยว			ปลูก	เสียหาย	เก็บเกี่ยว	ปลูก	เสียหาย	เก็บเกี่ยว		
เหนือ	536,582	1,468,022		1,468,022					3,868,238	4,144,172		885,779	67,810			3,326,203	3,326,203
ตอน.	624,743	664,960	533	664,427					3,281,194	3,358,735						3,358,735	3,358,735
กลาง	1,811	1,381,159	4,089	1,377,070	458,248		458,248		5,605,400	2,416,128	6,244	1,003,309	50,386			1,456,961	1,456,961
ตะวันออก	236,852	760,414		760,414	43,847		43,847		850,870	1,098,442	6,009	82,617	70,959			1,080,775	1,080,775
ตะวันตก	120,405	821,650		821,650	192,380		192,380		920,220	2,327,259	10,010	777,395	86,162			1,626,016	1,626,016
ใต้	292,832	159,663		65,277				94,386	1,261,978	197,707		8,210				189,497	283,883
รวมทั้งประเทศ	1,813,225	5,255,868	4,622	5,156,860	694,475		694,475	94,386	15,787,900	13,542,443	22,263	2,757,310	275,317			11,038,187	11,132,573

หมายเหตุ <sup>1/</sup> ข้อมูลเบื้องต้น

ปฏิบัติการปลูกพืชไร่-พืชผัก



ปลูกพืชไร่-พืชผัก ฤดูแล้ง      ปลูกพืชไร่-พืชผัก ฤดูฝน

ตารางที่ 2 ผลการเพาะปลูกพืชไร่-พืชผัก ในเขตโครงการชลประทานขนาดใหญ่และกลาง จำแนกเป็นรายภาค ณ วันที่ 11 กันยายน 2558

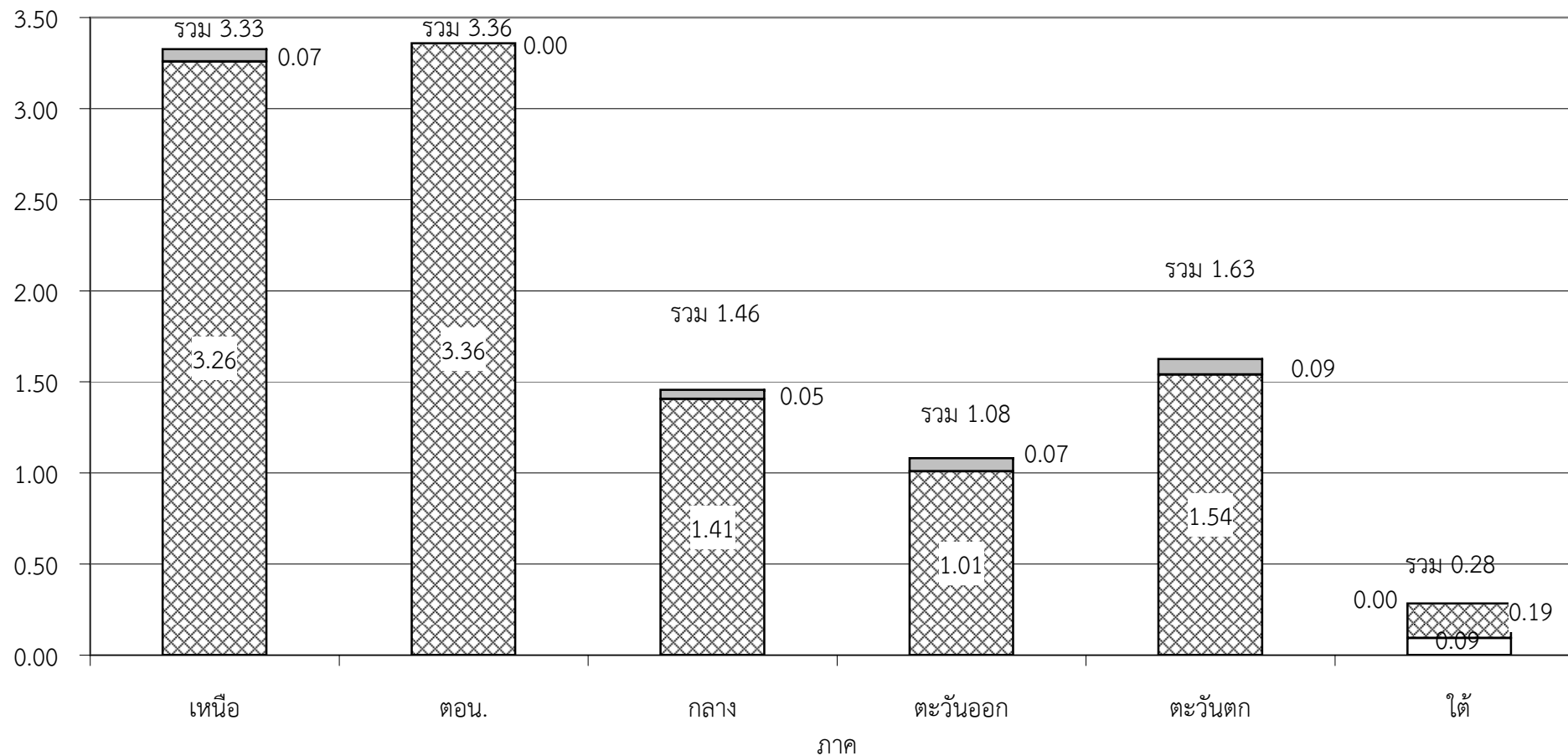
หน่วย : ไร่

ภาค	พืชไร่-พืชผัก ฤดูแล้ง ปี 2557/58							พืชไร่-พืชผัก ฤดูฝน ปี 2558/59						รวมเนื้อที่ พืชไร่-พืชผัก ที่ยังไม่เกี่ยว	
	พื้นที่ คาดการณ์	เนื้อที่เพาะปลูก			เนื้อที่ เสียหาย	เนื้อที่ เก็บเกี่ยว	คงเหลือ	พื้นที่ คาดการณ์	เนื้อที่เพาะปลูก			เนื้อที่ เสียหาย	เนื้อที่ เก็บเกี่ยว		คงเหลือ
		พืชไร่	พืชผัก	รวมพืชไร่-พืชผัก					พืชไร่	พืชผัก	รวมพืชไร่-พืชผัก				
เหนือ	348,080	202,415	31,140	233,555	23	233,532		177,066	24,696	13,579	38,275		6,525	31,750	31,750
ตอน.	52,590	36,394	9,559	45,953	272	45,681		15,138	2,619	1,779	4,398		0	4,398	4,398
กลาง	382,354	12,337	14,345	26,682	495	26,187		69,550	17,385	16,542	33,927		9,033	24,894	24,894
ตะวันออก	317,225	15,018	13,886	28,904		28,904		33,037	8,720	21,863	30,583		2,750	27,833	27,833
ตะวันตก	118,162	145,495	113,461	258,956		258,956		169,045	87,932	126,797	214,729		28,926	185,803	185,803
ใต้	26,036	8,406	12,143	20,549		16,600	3,949	37,445	776	10,834	11,610		3,849	7,761	11,710
รวมทั้งประเทศ	1,244,447	420,065	194,534	614,599	790	609,860	3,949	501,281	142,128	191,394	333,522		51,083	282,439	286,388

แผนภูมิแสดงเนื้อที่ปลูกข้าว ในเขตโครงการชลประทานขนาดใหญ่และกลาง จำแนกเป็นรายภาค

ณ วันที่ 11 กันยายน 2558

เนื้อที่ (ล้านไร่)



นาปี ปี 2557/58
  นาปีต่อเนื่อง ปี 2557/58
  นาปี ปี 2558/59
  นาปีต่อเนื่อง ปี 2558/59