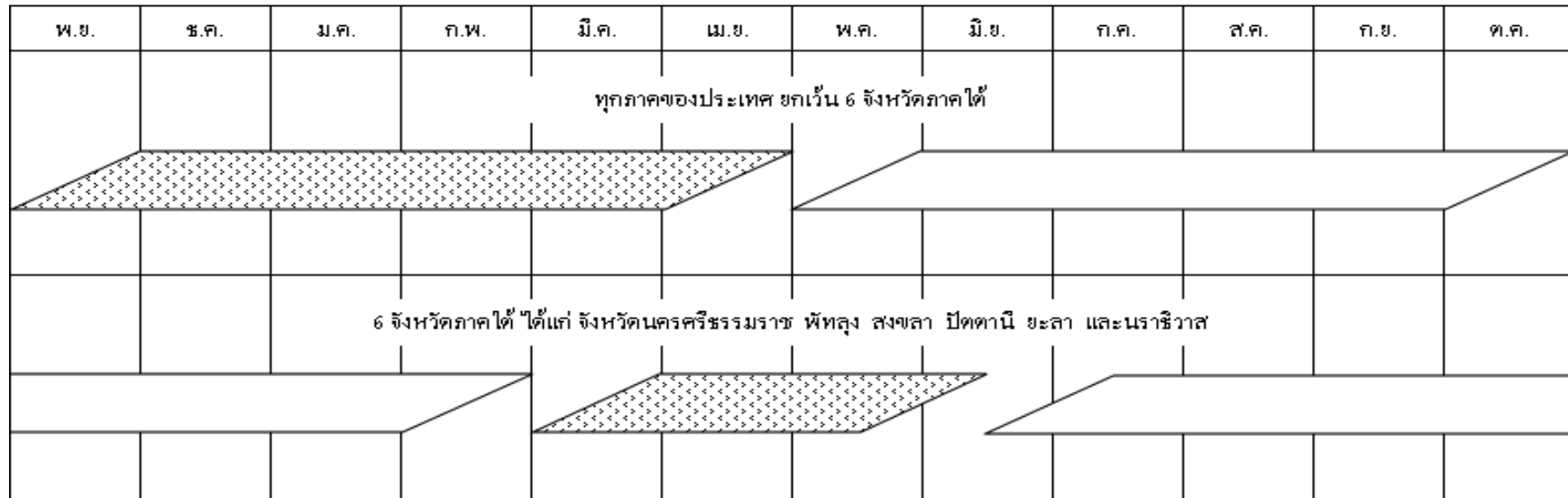




ปฏิทินการปลูกข้าว



 ปลูกข้าวนาปรัง  ปลูกข้าวนาปี

ตารางที่ 1 ผลการเพาะปลูกข้าว ในเขตโครงการชลประทานขนาดใหญ่และกลาง จำแนกเป็นรายภาค ณ วันที่ 10 สิงหาคม 2559 <sup>1/</sup>

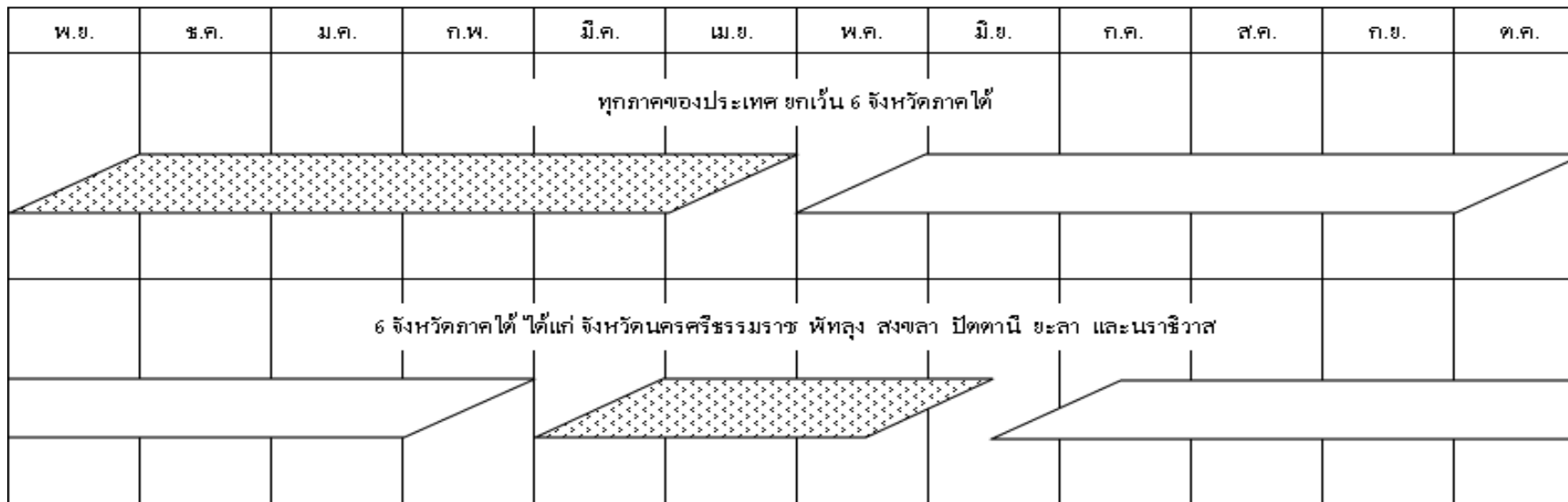
หน่วย : ไร่

ภาค	ข้าวนาปรัง ปี 2558/59								ข้าวนาปี ปี 2559/60								รวมเนื้อที่ ข้าวที่ยังไม่ ได้เก็บเกี่ยว
	พื้นที่ คาดการณ์	นาปรัง			นาปรัง 2			คงเหลือ	พื้นที่ คาดการณ์	นาปี			นาปีต่อเนื่อง			คงเหลือ	
		ปลูก	เสียหาย	เก็บเกี่ยว	ปลูก	เสียหาย	เก็บเกี่ยว			ปลูก	เสียหาย	เก็บเกี่ยว	ปลูก	เสียหาย	เก็บเกี่ยว		
เหนือ	171,282	710,119	1,191	708,928					4,227,797	3,727,203		346				3,726,857	3,726,857
ตอน.	506,880	561,987	292	561,695					3,267,980	3,173,340						3,173,340	3,173,340
กลาง	900	978,919	700	978,219	20,787		19,609	1,178	3,696,537	2,300,322					2,300,322	2,301,500	
ตะวันออก	227,080	607,092		607,092					1,350,965	1,248,403					1,248,403	1,248,403	
ตะวันตก	550	597,094	3,343	580,126	13,041		12,255	14,411	2,493,951	1,227,913		6,039			1,221,874	1,236,285	
ใต้	220,415	119,648		43,731				75,917	896,408	98,905					98,905	174,822	
รวมทั้งประเทศ	1,127,107	3,574,859	5,526	3,479,791	33,828		31,864	91,506	15,933,639	11,776,086		6,385			11,769,701	11,861,207	

หมายเหตุ

<sup>1/</sup> ข้อมูลเบื้องต้น

ปฏิทินการปลูกพืชไร่-พืชผัก



 ปลูกพืชไร่-พืชผัก ฤดูแล้ง       ปลูกพืชไร่-พืชผัก ฤดูฝน

ตารางที่ 2 ผลการเพาะปลูกพืชไร่-พืชผัก ในเขตโครงการชลประทานขนาดใหญ่และกลาง จำแนกเป็นรายภาค ณ วันที่ 10 สิงหาคม 2559

หน่วย : ไร่

ภาค	พืชไร่-พืชผัก ฤดูแล้ง ปี 2558/59							พืชไร่-พืชผัก ฤดูฝน ปี 2559/60							รวมเนื้อที่ พืชไร่-พืชผัก ที่ยังไม่เกี่ยว
	พื้นที่ คาดการณ์	เนื้อที่เพาะปลูก			เนื้อที่ เสียหาย	เนื้อที่ เก็บเกี่ยว	คงเหลือ	พื้นที่ คาดการณ์	เนื้อที่เพาะปลูก			เนื้อที่ เสียหาย	เนื้อที่ เก็บเกี่ยว	คงเหลือ	
		พืชไร่	พืชผัก	รวมพืชไร่-พืชผัก					พืชไร่	พืชผัก	รวมพืชไร่-พืชผัก				
เหนือ	135,510	172,634	17,723	190,357		190,357	314,103	39,548	2,844	42,392		2,530	39,862	39,862	
ตอน.	100,465	28,018	4,989	33,007	3	33,004	21,687	4,563	1,314	5,877		530	5,347	5,347	
กลาง	1,190	9,600	8,930	18,530		18,530	47,901	20,529	11,855	32,384		202	32,182	32,182	
ตะวันออก	10,759	30,657	12,174	42,831		42,831	56,778	27,437	12,533	39,970		1,496	38,474	38,474	
ตะวันตก	187,717	87,411	128,674	216,085		206,434	9,651	225,247	72,328	101,508	173,836	2,275	171,561	181,212	
ใต้	23,600	11,346	8,017	19,363		13,949	5,414	22,130	208	1,427	1,635		8	1,627	7,041
รวมทั้งประเทศ	459,241	339,666	180,507	520,173	3	505,105	15,065	687,845	164,613	131,481	296,094		7,041	289,053	304,118

แผนภูมิแสดงเนื้อที่ปลูกข้าว ในเขตโครงการชลประทานขนาดใหญ่และกลาง จำแนกเป็นรายภาค  
ณ วันที่ 10 สิงหาคม 2559

