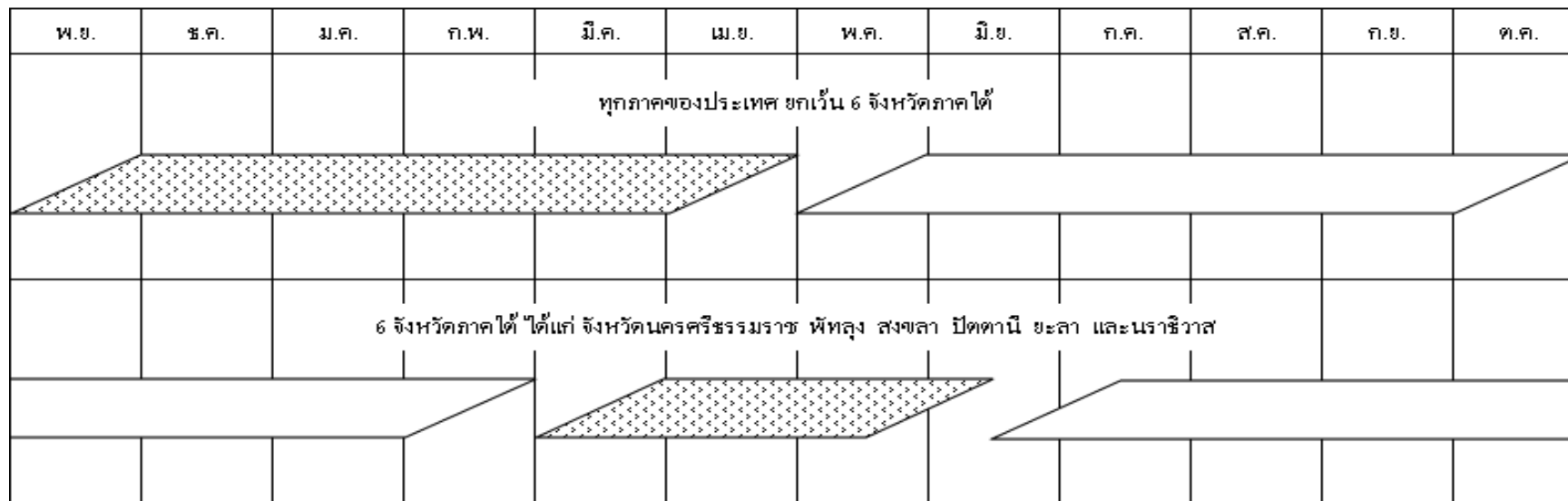


ช่วงเวลาการเก็บข้อมูลพื้นที่ปลูกข้าว



ปลูกข้าวนาปรัง ปลูกข้าวนาปี

ตารางที่ 1 ผลการเพาะปลูกข้าว ในเขตโครงการชลประทานขนาดใหญ่และกลาง จำแนกเป็นรายภาค ณ วันที่ วันที่ 9 มิถุนายน 2564 ^{1/}

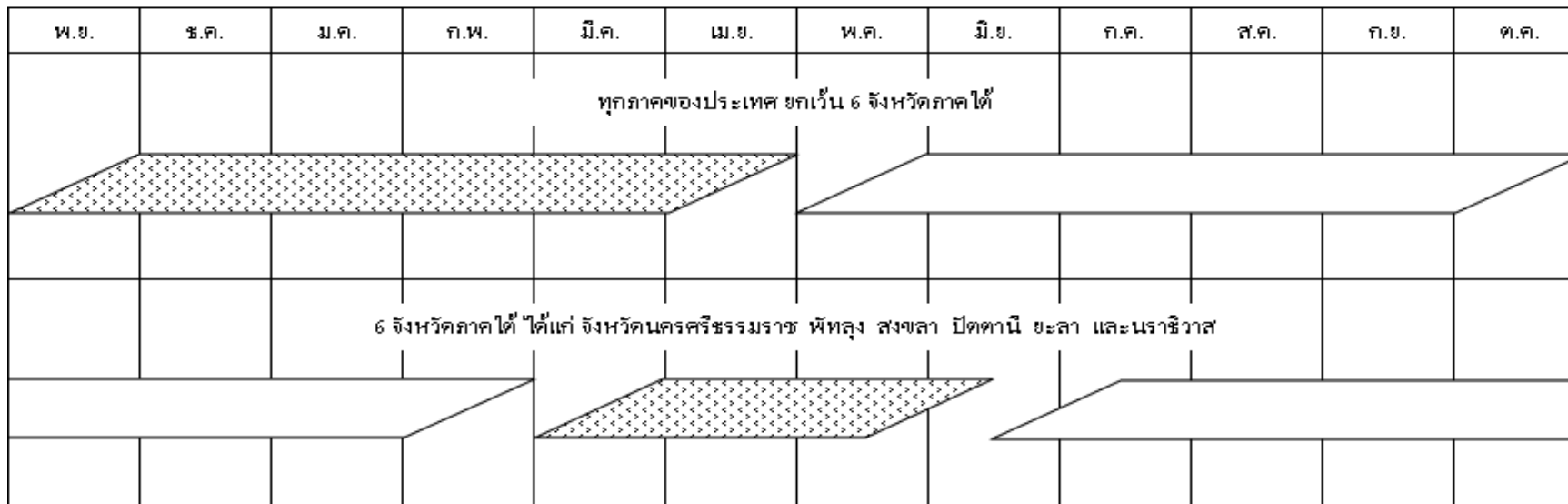
หน่วย : ไร่


ภาค	ข้าวนาปรัง ปี 2563/64								ข้าวนาปี ปี 2564								รวมเนื้อที่ ข้าวที่ยังไม่ ได้เก็บเกี่ยว
	พื้นที่ คาดการณ์	นาปรัง			นาปรัง 2			คงเหลือ	พื้นที่ คาดการณ์	นาปี			นาปีต่อเนื่อง			คงเหลือ	
		ปลูก	เสียหาย	เก็บเกี่ยว	ปลูก	เสียหาย	เก็บเกี่ยว			ปลูก	เสียหาย	เก็บเกี่ยว	ปลูก	เสียหาย	เก็บเกี่ยว		
เหนือ	227,714	1,193,336		1,188,618				4,718	5,317,368	2,081,938						2,081,938	2,086,656
ตอน.	859,032	1,105,642		1,045,033				60,609	3,390,578	1,051,204						1,051,204	1,111,813
กลาง	13,860	1,199,149		1,194,149	66,992			71,992	3,599,714	1,769,837						1,769,837	1,841,829
ตะวันออก	320,511	841,747		823,241	22,670			41,176	1,407,267	872,511						872,511	913,687
ตะวันตก	199,259	1,052,531		718,924	56,352			389,959	2,300,694	852,731						852,731	1,242,690
ใต้	279,624	123,520		5,528				117,992	634,992								117,992
รวมทั้งประเทศ	1,900,000	5,515,925		4,975,493	146,014			686,446	16,650,613	6,628,221						6,628,221	7,314,667

หมายเหตุ

^{1/} ข้อมูลเบื้องต้น

ช่วงเวลาการเก็บข้อมูลพื้นที่ปลูกพืชไร่-พืชผัก



 ปลูกพืชไร่-พืชผัก ฤดูแล้ง  ปลูกพืชไร่-พืชผัก ฤดูฝน

ตารางที่ 2 ผลการเพาะปลูกพืชไร่-พืชผัก ในเขตโครงการชลประทานขนาดใหญ่และกลาง จำแนกเป็นรายภาค ณ วันที่ 9 มิถุนายน 2564

หน่วย : ไร่

ภาค	พืชไร่-พืชผัก ฤดูแล้ง ปี 2563/64							พืชไร่-พืชผัก ฤดูฝน ปี 2564						รวมเนื้อที่ พืชไร่-พืชผัก ที่ยังไม่เกี่ยว	
	พื้นที่ คาดการณ์	เนื้อที่เพาะปลูก			เนื้อที่ เสียหาย	เนื้อที่ เก็บเกี่ยว	คงเหลือ	พื้นที่ คาดการณ์	เนื้อที่เพาะปลูก			เนื้อที่ เสียหาย	เนื้อที่ เก็บเกี่ยว		คงเหลือ
		พืชไร่	พืชผัก	รวมพืชไร่-พืชผัก					พืชไร่	พืชผัก	รวมพืชไร่-พืชผัก				
เหนือ	170,609	199,279	22,062	221,341		221,326	15	115,694	15,813	3,473	19,286			19,286	19,301
ตอน.	41,120	30,523	6,226	36,749		36,683	66	29,758	735		736			736	802
กลาง	43,182	18,976	10,592	29,568		17,829	11,739	55,746	8,605	10,424	19,029			19,029	30,768
ตะวันออก	26,920	8,501	10,557	19,058		19,058	0	29,062	2,791	7,079	9,870			9,870	9,870
ตะวันตก	239,860	105,896	118,752	224,648		124,223	100,425	309,791	9,330	13,710	23,040			23,040	123,465
ใต้	25,581	1,801	11,108	12,909		9,191	3,718	18,878		60	60			60	3,778
รวมทั้งประเทศ	547,272	364,976	179,297	544,273		428,310	115,963	558,929	37,274	34,747	72,021			72,021	187,984

แผนภูมิแสดงเนื้อที่ปลูกข้าว ในเขตโครงการชลประทานขนาดใหญ่และกลาง จำแนกเป็นรายภาค
ณ วันที่ 9 มิถุนายน 2564

นาปี ปี 2563
 นาปีต่อเนื่อง ปี 2563
 นาปรัง ปี 2563/64
 นาปรัง 2 ปี 2563/64
 นาปี ปี 2564

