



ช่วงเวลาการเก็บข้อมูลพื้นที่ปลูกข้าว



 ปลูกข้าวนาปรัง  ปลูกข้าวนาปี

ตารางที่ 1 ผลการเพาะปลูกข้าว ในเขตโครงการชลประทานขนาดใหญ่และกลาง จำแนกเป็นรายภาค ณ วันที่ วันที่ 20 ตุลาคม 2564 <sup>1/</sup>

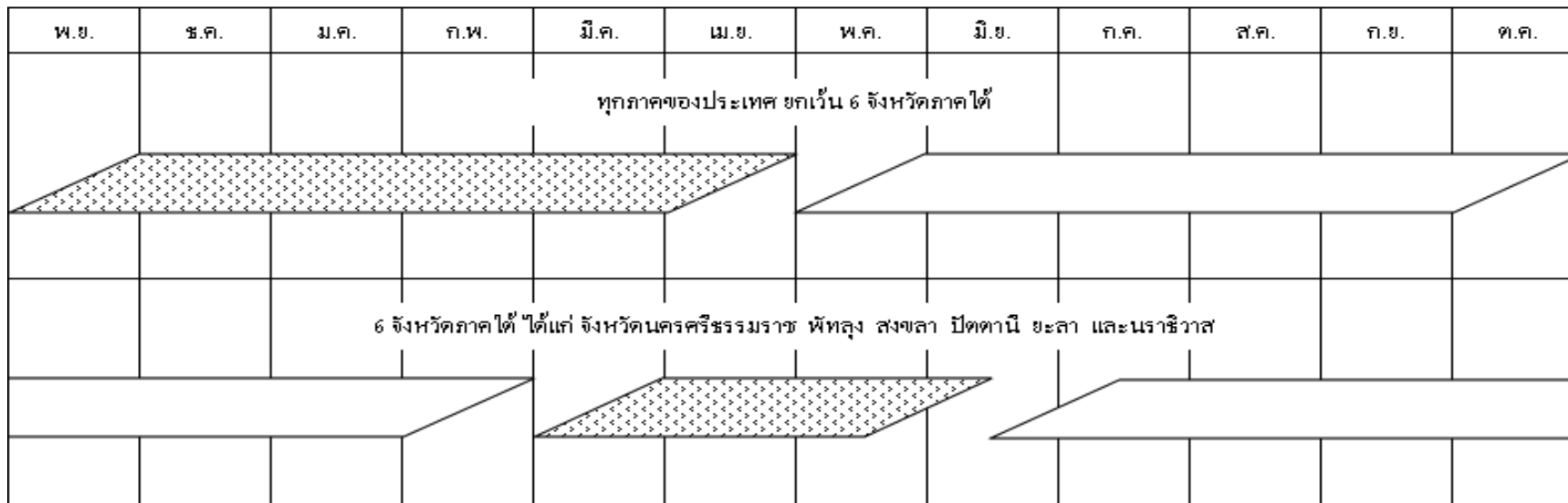
หน่วย : ไร่

ภาค	ข้าวนาปรัง ปี 2563/64								ข้าวนาปี ปี 2564								รวมเนื้อที่ ข้าวที่ยังไม่ ได้เก็บเกี่ยว
	พื้นที่ คาดการณ์	นาปรัง			นาปรัง 2			คงเหลือ	พื้นที่ คาดการณ์	นาปี			ข้าวต่อเนื่อง			คงเหลือ	
		ปลูก	เสียหาย	เก็บเกี่ยว	ปลูก	เสียหาย	เก็บเกี่ยว			ปลูก	เสียหาย	เก็บเกี่ยว	ปลูก	เสียหาย	เก็บเกี่ยว		
เหนือ	227,714	1,193,336		1,193,336					5,317,618	4,869,197	30,000	2,727,541	283,535			2,395,191	2,395,191
ตอน.	859,032	1,105,642		1,105,642					3,566,778	3,464,603	19,623	55,070				3,389,910	3,389,910
กลาง	13,860	1,199,149		1,199,149	66,992		66,992		3,599,714	3,080,443	13,073	2,070,068	283,972			1,281,274	1,281,274
ตะวันออก	320,511	841,747		841,747	22,670		22,670		1,407,267	1,301,030		774,845	63,170			589,355	589,355
ตะวันตก	199,259	1,052,531		1,052,531	56,352		56,352		2,300,694	2,261,976	1,370	999,654	193,227	608		1,453,571	1,453,571
ใต้	279,624	166,053		165,136				917	634,992	284,693		75,662				209,031	209,948
รวมทั้งประเทศ	1,900,000	5,558,458		5,557,541	146,014		146,014	917	16,827,063	15,261,942	64,066	6,702,840	823,904	608		9,318,332	9,319,249

หมายเหตุ

<sup>1/</sup> ข้อมูลเบื้องต้น

ช่วงเวลาการเก็บข้อมูลพื้นที่ปลูกพืชไร่-พืชผัก



ปลูกพืชไร่-พืชผัก ฤดูแล้ง ปลูกพืชไร่-พืชผัก ฤดูฝน

ตารางที่ 2 ผลการเพาะปลูกพืชไร่-พืชผัก ในเขตโครงการชลประทานขนาดใหญ่และกลาง จำแนกเป็นรายภาค ณ วันที่ 20 ตุลาคม 2564

หน่วย : ไร่

ภาค	พืชไร่-พืชผัก ฤดูแล้ง ปี 2563/64							พืชไร่-พืชผัก ฤดูฝน ปี 2564							รวมเนื้อที่ พืชไร่-พืชผัก ที่ยังไม่เกี่ยว
	พื้นที่ คาดการณ์	เนื้อที่เพาะปลูก			เนื้อที่ เสียหาย	เนื้อที่ เก็บเกี่ยว	คงเหลือ	พื้นที่ คาดการณ์	เนื้อที่เพาะปลูก			เนื้อที่ เสียหาย	เนื้อที่ เก็บเกี่ยว	คงเหลือ	
		พืชไร่	พืชผัก	รวมพืชไร่-พืชผัก					พืชไร่	พืชผัก	รวมพืชไร่-พืชผัก				
เหนือ	170,609	199,279	22,062	221,341		221,341		115,694	66,711	16,916	83,627		61,443	22,184	22,184
ตอน.	41,120	30,523	6,226	36,749		36,749		30,472	14,205	762	14,967		52	14,915	14,915
กลาง	43,182	18,976	10,592	29,568		29,568		55,746	32,278	14,668	46,946		5,770	41,176	41,176
ตะวันออก	26,920	8,501	10,557	19,058		19,058		29,062	9,214	12,256	21,470		10,649	10,821	10,821
ตะวันตก	239,860	105,896	118,752	224,648		224,648		309,792	132,416	123,451	255,867		66,901	188,966	188,966
ใต้	25,581	1,801	11,582	13,383		13,383		18,878	789	8,897	9,686		4,668	5,018	5,018
รวมทั้งประเทศ	547,272	364,976	179,771	544,747		544,747		559,643	255,613	176,950	432,563		149,483	283,080	283,080

แผนภูมิแสดงเนื้อที่ปลูกข้าว ในเขตโครงการชลประทานขนาดใหญ่และกลาง จำแนกเป็นรายภาค  
ณ วันที่ 20 ตุลาคม 2564

นาปรัง ปี 2563/64    นาปรัง 2 ปี 2563/64    นาปี ปี 2564    ข้าวต่อเนื่อง ปี 2564

