



ช่วงเวลาการเก็บข้อมูลพื้นที่ปลูกข้าว



 ปลูกข้าวนาปรัง  ปลูกข้าวนาปี

ตารางที่ 1 ผลการเพาะปลูกข้าว ในเขตโครงการชลประทานขนาดใหญ่และกลาง จำแนกเป็นรายภาค ณ วันที่ วันที่ 24 พฤศจิกายน 2564 ^{1/}

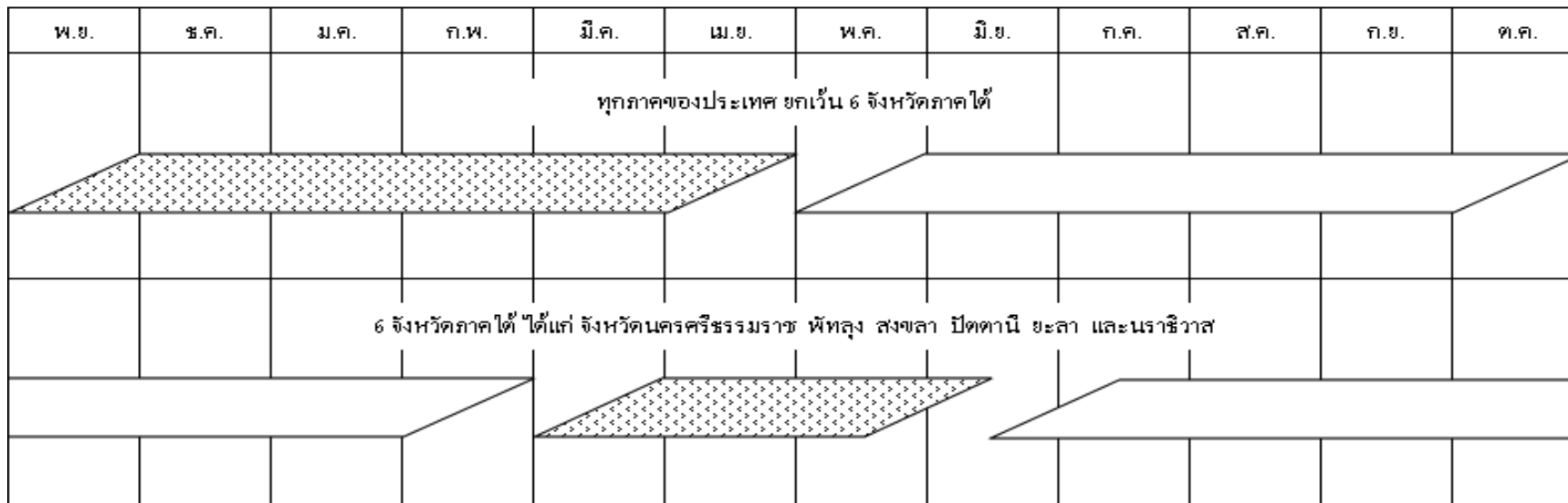
หน่วย : ไร่

ภาค	ข้าวนาปรัง ปี 2563/64								ข้าวนาปี ปี 2564								รวมเนื้อที่ ข้าวที่ยังไม่ ได้เก็บเกี่ยว
	พื้นที่ คาดการณ์	นาปรัง			นาปรัง 2			คงเหลือ	พื้นที่ คาดการณ์	นาปี			ข้าวต่อเมือง			คงเหลือ	
		ปลูก	เสียหาย	เก็บเกี่ยว	ปลูก	เสียหาย	เก็บเกี่ยว			ปลูก	เสียหาย	เก็บเกี่ยว	ปลูก	เสียหาย	เก็บเกี่ยว		
เหนือ	227,714	1,193,336		1,193,336					5,317,618	4,869,197	30,000	4,277,833	394,034		24,182	931,216	931,216
ตอน.	859,032	1,105,642		1,105,642					3,566,778	3,464,603	28,253	2,194,919				1,241,431	1,241,431
กลาง	13,860	1,199,149		1,199,149	66,992		66,992		3,599,714	3,080,443	13,015	2,569,560	298,778	36	27,582	769,028	769,028
ตะวันออก	320,511	841,747		841,747	22,670		22,670		1,407,267	1,301,030		856,313	74,550		14,300	504,967	504,967
ตะวันตก	199,259	1,052,531		1,052,531	56,352		56,352		2,300,694	2,261,976	16,866	1,359,827	212,764	13,103	17,560	1,067,384	1,067,384
ใต้	279,624	166,053		166,053					634,992	356,904		137,636				219,268	219,268
รวมทั้งประเทศ	1,900,000	5,558,458		5,558,458	146,014		146,014		16,827,063	15,334,153	88,134	11,396,088	980,126	13,139	83,624	4,733,294	4,733,294

หมายเหตุ

^{1/} ข้อมูลเบื้องต้น

ช่วงเวลาการเก็บข้อมูลพื้นที่ปลูกพืชไร่-พืชผัก



ปลูกพืชไร่-พืชผัก ฤดูแล้ง ปลูกพืชไร่-พืชผัก ฤดูฝน

ตารางที่ 2 ผลการเพาะปลูกพืชไร่-พืชผัก ในเขตโครงการชลประทานขนาดใหญ่และกลาง จำแนกเป็นรายภาค ณ วันที่ 24 พฤศจิกายน 2564

หน่วย : ไร่

ภาค	พืชไร่-พืชผัก ฤดูแล้ง ปี 2563/64							พืชไร่-พืชผัก ฤดูฝน ปี 2564							รวมเนื้อที่ พืชไร่-พืชผัก ที่ยังไม่เกี่ยว
	พื้นที่ คาดการณ์	เนื้อที่เพาะปลูก			เนื้อที่ เสียหาย	เนื้อที่ เก็บเกี่ยว	คงเหลือ	พื้นที่ คาดการณ์	เนื้อที่เพาะปลูก			เนื้อที่ เสียหาย	เนื้อที่ เก็บเกี่ยว	คงเหลือ	
		พืชไร่	พืชผัก	รวมพืชไร่-พืชผัก					พืชไร่	พืชผัก	รวมพืชไร่-พืชผัก				
เหนือ	170,609	199,279	22,062	221,341		221,341		115,694	66,441	16,916	83,357		72,455	10,902	10,902
ตอน.	41,120	30,523	6,226	36,749		36,749		30,472	14,205	760	14,965		1,625	13,340	13,340
กลาง	43,182	18,976	10,592	29,568		29,568		55,746	32,278	14,668	46,946		15,726	31,220	31,220
ตะวันออก	26,920	8,501	10,557	19,058		19,058		29,062	9,214	12,256	21,470	76	12,960	8,434	8,434
ตะวันตก	239,860	105,896	118,752	224,648		224,648		309,792	132,416	123,451	255,867		126,034	129,833	129,833
ใต้	25,581	1,801	11,582	13,383		13,383		18,878	789	8,897	9,686		5,922	3,764	3,764
รวมทั้งประเทศ	547,272	364,976	179,771	544,747		544,747		559,643	255,343	176,948	432,291	76	234,722	197,493	197,493

แผนภูมิแสดงเนื้อที่ปลูกข้าว ในเขตโครงการชลประทานขนาดใหญ่และกลาง จำแนกเป็นรายภาค
ณ วันที่ 24 พฤศจิกายน 2564

