



ช่วงเวลาการเก็บข้อมูลพื้นที่ปลูกข้าว



 ปลูกข้าวนาปรัง  ปลูกข้าวนาปี

ตารางที่ 1 ผลการเพาะปลูกข้าว ในเขตโครงการชลประทานขนาดใหญ่และกลาง จำแนกเป็นรายภาค ณ วันที่ วันที่ 31 สิงหาคม 2565^{1/}

หน่วย : ไร่


ภาค	ข้าวนาปรัง ปี 2564/65								ข้าวนาปี ปี 2565								รวมเนื้อที่ ข้าวที่ยังไม่ ได้เก็บเกี่ยว
	พื้นที่ คาดการณ์	นาปรัง			นาปรัง 2			คงเหลือ	พื้นที่ คาดการณ์	นาปี			ข้าวต่อเมือง			คงเหลือ	
		ปลูก	เสียหาย	เก็บเกี่ยว	ปลูก	เสียหาย	เก็บเกี่ยว			ปลูก	เสียหาย	เก็บเกี่ยว	ปลูก	เสียหาย	เก็บเกี่ยว		
เหนือ	878,801	1,768,064		1,768,064	11,603		11,603		5,110,059	5,051,644		1,555,159	153,794			3,650,279	3,650,279
ตอน.	1,378,648	1,277,848		1,277,848					3,527,932	3,408,130						3,408,130	3,408,130
กลาง	1,464,305	2,236,023		2,236,023	53,179		53,149	30	3,671,104	3,378,404		853,075	15,021		2,540,350	2,540,380	
ตะวันออก	808,423	870,134		870,134					1,503,641	1,309,907		258,916			1,050,991	1,050,991	
ตะวันตก	1,656,828	1,941,138		1,941,138	8,665		8,665		2,399,930	2,234,490		445,513	42,362		1,831,339	1,831,339	
ใต้	227,381	173,059		59,404				113,655	613,710	105,252		1			105,251	218,906	
รวมทั้งประเทศ	6,414,384	8,266,266		8,152,611	73,447		73,417	113,685	16,826,376	15,487,827	0	3,112,664	211,177	0	0	12,586,340	12,700,025

หมายเหตุ

^{1/} ข้อมูลเบื้องต้น

ช่วงเวลาการเก็บข้อมูลพื้นที่ปลูกพืชไร่-พืชผัก



 ปลูกพืชไร่-พืชผัก ฤดูแล้ง  ปลูกพืชไร่-พืชผัก ฤดูฝน

ตารางที่ 2 ผลการเพาะปลูกพืชไร่-พืชผัก ในเขตโครงการชลประทานขนาดใหญ่และกลาง จำแนกเป็นรายภาค ณ วันที่ 31 สิงหาคม 2565

หน่วย : ไร่

ภาค	พืชไร่-พืชผัก ฤดูแล้ง ปี 2564/65							พืชไร่-พืชผัก ฤดูฝน ปี 2565							รวมเนื้อที่ พืชไร่-พืชผัก ที่ยังไม่เกี่ยว
	พื้นที่ คาดการณ์	เนื้อที่เพาะปลูก			เนื้อที่ เสียหาย	เนื้อที่ เก็บเกี่ยว	คงเหลือ	พื้นที่ คาดการณ์	เนื้อที่เพาะปลูก			เนื้อที่ เสียหาย	เนื้อที่ เก็บเกี่ยว	คงเหลือ	
		พืชไร่	พืชผัก	รวมพืชไร่-พืชผัก					พืชไร่	พืชผัก	รวมพืชไร่-พืชผัก				
เหนือ	214,305	241,278	28,324	269,602		269,602		107,662	110,452	15,684	126,136		31,052	95,084	95,084
ตอน.	31,085	31,153	7,057	38,210		38,210		27,424	14,469	2,071	16,540		25	16,515	16,515
กลาง	34,542	20,036	12,082	32,118		32,118		66,248	44,251	28,078	72,329		1,781	70,548	70,548
ตะวันออก	38,870	17,515	11,906	29,421		29,421		46,398	24,180	12,374	36,554		9,822	26,732	26,732
ตะวันตก	203,802	112,606	121,602	234,208		234,208		293,202	142,337	120,982	263,319		1,205	262,114	262,114
ใต้	16,193	1,139	11,819	12,958		10,548	2,410	16,650	1,439	9,275	10,714		291	10,423	12,833
รวมทั้งประเทศ	538,797	423,727	192,790	616,517		614,107	2,410	557,583	337,128	188,464	525,592	0	44,176	481,416	483,826

แผนภูมิแสดงเนื้อที่ปลูกข้าว ในเขตโครงการชลประทานขนาดใหญ่และกลาง จำแนกเป็นรายภาค
ณ วันที่ 31 สิงหาคม 2565

นาปรัง ปี 2564/65 นาปรัง 2 ปี 2564/65 นาปี ปี 2565 ข้าวต่อเนื่อง ปี 2565

