



ช่วงเวลาการเก็บข้อมูลพื้นที่ปลูกข้าว



 ปลูกข้าวนาปรัง  ปลูกข้าวนาปี

ตารางที่ 1 ผลการเพาะปลูกข้าว ในเขตโครงการชลประทานขนาดใหญ่และกลาง จำแนกเป็นรายภาค ณ วันที่ วันที่ 12 ตุลาคม 2565 ^{1/}

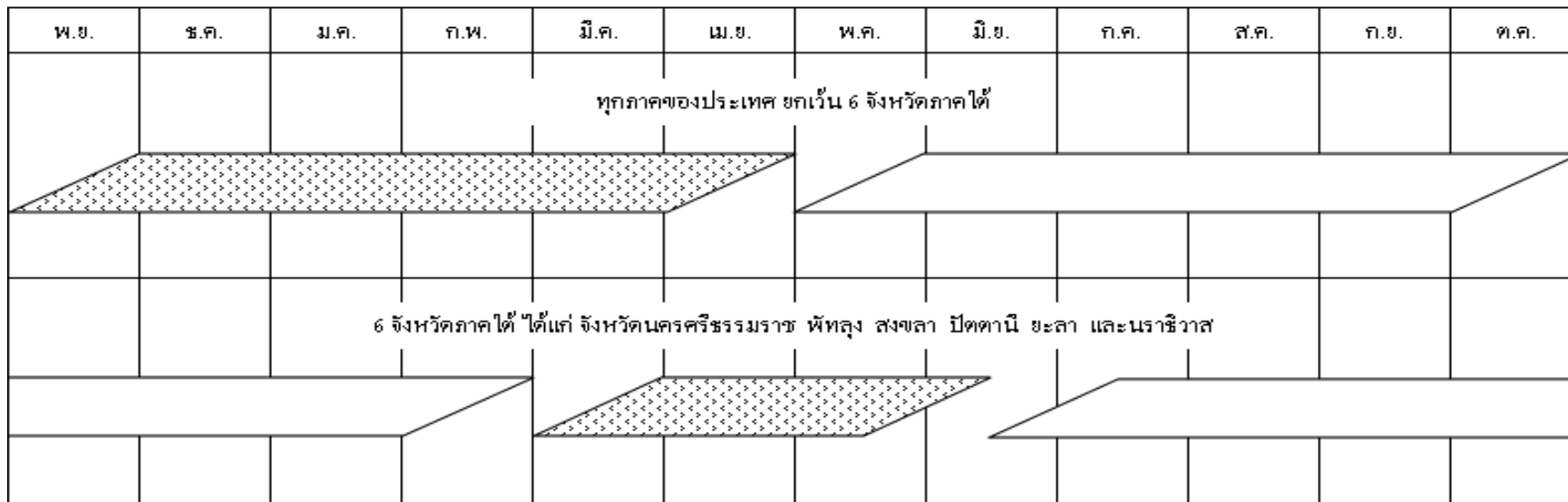
หน่วย : ไร่


ภาค	ข้าวนาปรัง ปี 2564/65								ข้าวนาปี ปี 2565								รวมเนื้อที่ ข้าวที่ยังไม่ ได้เก็บเกี่ยว
	พื้นที่ คาดการณ์	นาปรัง			นาปรัง 2			คงเหลือ	พื้นที่ คาดการณ์	นาปี			ข้าวต่อเนื่อง			คงเหลือ	
		ปลูก	เสียหาย	เก็บเกี่ยว	ปลูก	เสียหาย	เก็บเกี่ยว			ปลูก	เสียหาย	เก็บเกี่ยว	ปลูก	เสียหาย	เก็บเกี่ยว		
เหนือ	878,801	1,768,064		1,768,064	11,603		11,603		5,110,059	5,067,694		3,038,302	714,233			2,743,625	2,743,625
ตอน.	1,378,648	1,277,848		1,277,848					3,527,932	3,408,126		6,519				3,401,607	3,401,607
กลาง	1,464,305	2,236,023		2,236,023	53,179		53,179		3,671,104	3,378,524	1,748	2,780,907	293,406			889,275	889,275
ตะวันออก	808,423	870,134		870,134					1,503,641	1,309,987		743,274				566,713	566,713
ตะวันตก	1,656,828	1,941,138		1,941,138	8,665		8,665		2,399,930	2,322,351	47	1,187,164	232,292			1,367,432	1,367,432
ใต้	227,381	173,059		173,059					613,710	166,226		71,261				94,965	94,965
รวมทั้งประเทศ	6,414,384	8,266,266		8,266,266	73,447		73,447		16,826,376	15,652,908	1,795	7,827,427	1,239,931			9,063,617	9,063,617

หมายเหตุ

^{1/} ข้อมูลเบื้องต้น

ช่วงเวลาการเก็บข้อมูลพื้นที่ปลูกพืชไร่-พืชผัก



 ปลูกพืชไร่-พืชผัก ฤดูแล้ง  ปลูกพืชไร่-พืชผัก ฤดูฝน

ตารางที่ 2 ผลการเพาะปลูกพืชไร่-พืชผัก ในเขตโครงการชลประทานขนาดใหญ่และกลาง จำแนกเป็นรายภาค ณ วันที่ 12 ตุลาคม 2565

หน่วย : ไร่

ภาค	พืชไร่-พืชผัก ฤดูแล้ง ปี 2564/65							พืชไร่-พืชผัก ฤดูฝน ปี 2565							รวมเนื้อที่ พืชไร่-พืชผัก ที่ยังไม่เกี่ยว
	พื้นที่ คาดการณ์	เนื้อที่เพาะปลูก			เนื้อที่ เสียหาย	เนื้อที่ เก็บเกี่ยว	คงเหลือ	พื้นที่ คาดการณ์	เนื้อที่เพาะปลูก			เนื้อที่ เสียหาย	เนื้อที่ เก็บเกี่ยว	คงเหลือ	
		พืชไร่	พืชผัก	รวมพืชไร่-พืชผัก					พืชไร่	พืชผัก	รวมพืชไร่-พืชผัก				
เหนือ	214,305	241,278	28,324	269,602		269,602		107,662	116,972	15,684	132,656		78,667	53,989	53,989
ตอน.	31,085	31,153	7,057	38,210		38,210		27,424	14,467	2,057	16,524		26	16,498	16,498
กลาง	34,542	20,036	12,082	32,118		32,118		66,248	44,561	28,338	72,899		3,106	69,793	69,793
ตะวันออก	38,870	17,515	11,906	29,421		29,421		46,398	24,232	12,374	36,606		10,012	26,594	26,594
ตะวันตก	203,802	112,606	121,602	234,208		234,208		293,202	144,313	127,330	271,643		83,257	188,386	188,386
ใต้	16,193	1,139	11,819	12,958		12,958		16,650	1,439	9,275	10,714		2,227	8,487	8,487
รวมทั้งประเทศ	538,797	423,727	192,790	616,517		616,517		557,583	345,984	195,058	541,042		177,295	363,747	363,747

แผนภูมิแสดงเนื้อที่ปลูกข้าว ในเขตโครงการชลประทานขนาดใหญ่และกลาง จำแนกเป็นรายภาค
ณ วันที่ 12 ตุลาคม 2565

นาปรัง ปี 2564/65 นาปี ปี 2565 ข้าวต่อเนื่อง ปี 2565

