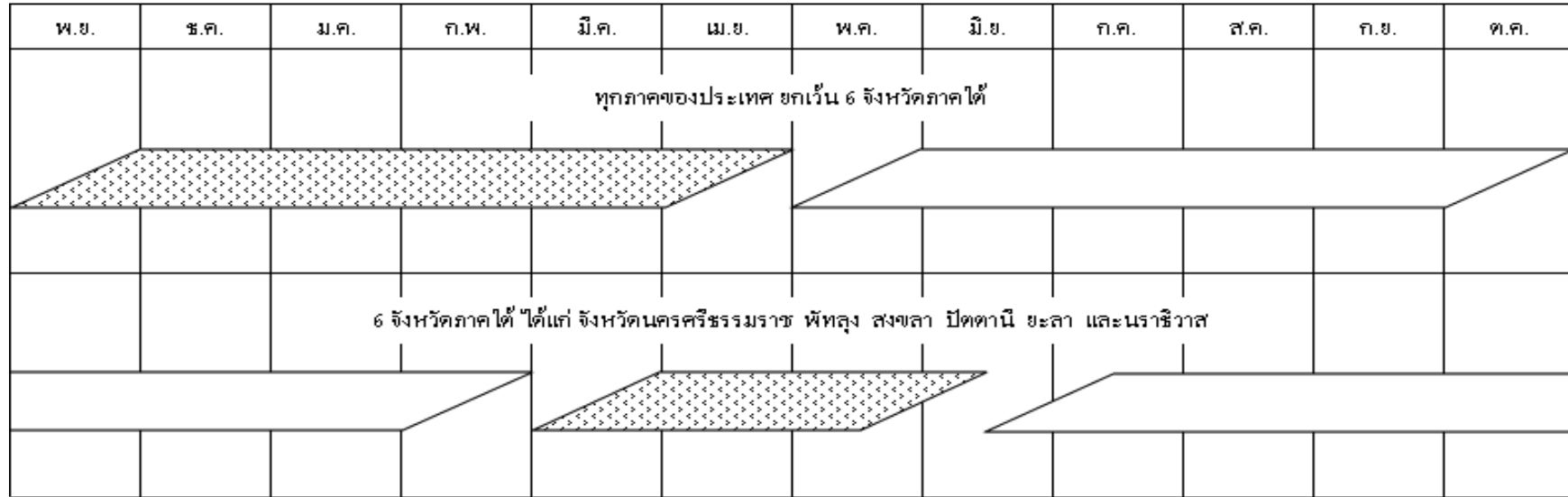




ช่วงเวลาการเก็บข้อมูลพื้นที่ปลูกข้าว



 ปลูกข้าวนาปรัง  ปลูกข้าวนาปี

ตารางที่ 1 ผลการเพาะปลูกข้าว ในเขตโครงการชลประทานขนาดใหญ่และกลาง จำแนกเป็นรายภาค ณ วันที่ วันที่ 26 เมษายน 2566 ^{1/}

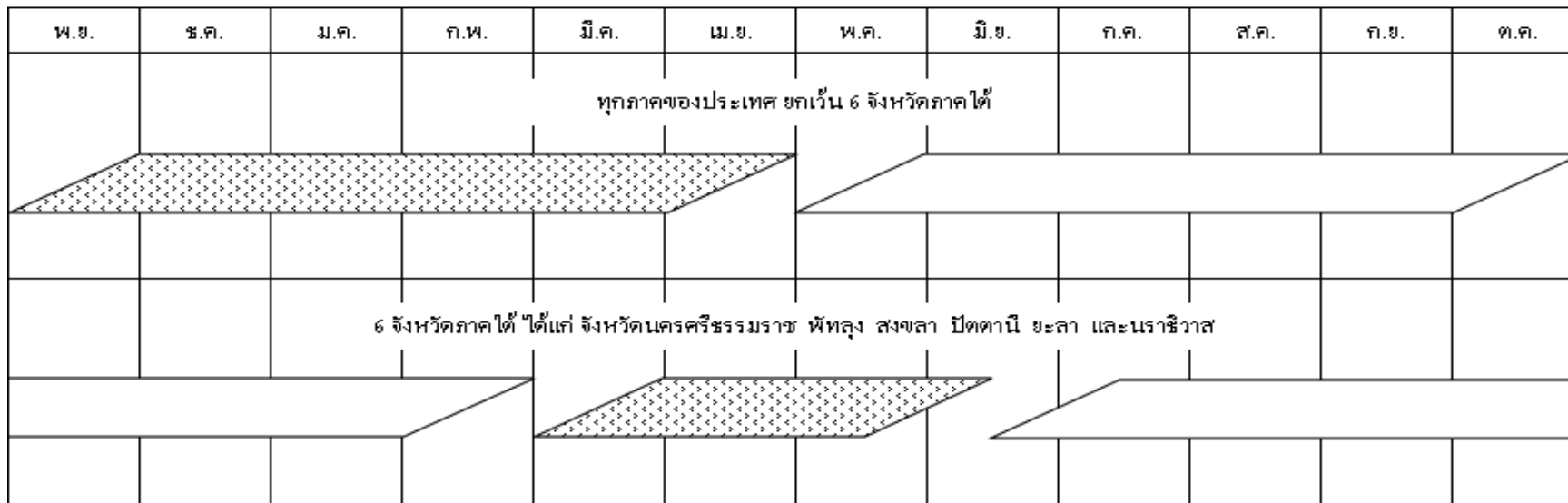
หน่วย : ไร่

ภาค	ข้าวนาปรัง ปี 2566/66								ข้าวนาปี ปี 2566								รวมเนื้อที่ ข้าวที่ยังไม่ ได้เก็บเกี่ยว	
	พื้นที่ คาดการณ์	นาปรัง			นาปรัง 2			คงเหลือ	พื้นที่ คาดการณ์	นาปี			ข้าวต่อเมือง			คงเหลือ		
		ปลูก	เสียหาย	เก็บเกี่ยว	ปลูก	เสียหาย	เก็บเกี่ยว			ปลูก	เสียหาย	เก็บเกี่ยว	ปลูก	เสียหาย	เก็บเกี่ยว			
เหนือ	2,867,543	3,147,003		2,483,901	65,180			728,282		156,335							156,335	884,617
ตะวันออกเฉียงเหนือ	1,317,964	1,385,053		193,388				1,191,665										1,191,665
กลาง	3,222,734	2,947,865		2,198,153				749,712										749,712
ตะวันออก	864,367	856,372		772,919				83,453										83,453
ตะวันตก	1,961,470	2,009,333		674,469				1,334,864										1,334,864
ใต้	182,288	32,783		1,929				30,854										30,854
รวมทั้งประเทศ	10,416,367	10,378,409		6,324,759	65,180			4,118,830	0	156,335	0	0	0	0	0	0	156,335	4,275,165

หมายเหตุ

^{1/} ข้อมูลเบื้องต้น

ช่วงเวลาการเก็บข้อมูลพื้นที่ปลูกพืชไร่-พืชผัก



ปลูกพืชไร่-พืชผัก ฤดูแล้ง ปลูกพืชไร่-พืชผัก ฤดูฝน

ตารางที่ 2 ผลการเพาะปลูกพืชไร่-พืชผัก ในเขตโครงการชลประทานขนาดใหญ่และกลาง จำแนกเป็นรายภาค ณ วันที่ 26 เมษายน 2566

หน่วย : ไร่

ภาค	พืชไร่-พืชผัก ฤดูแล้ง ปี 2565/66							พืชไร่-พืชผัก ฤดูฝน ปี 2566						รวมเนื้อที่ พืชไร่-พืชผัก ที่ยังไม่เกี่ยว	
	พื้นที่ คาดการณ์	เนื้อที่เพาะปลูก			เนื้อที่ เสียหาย	เนื้อที่ เก็บเกี่ยว	คงเหลือ	พื้นที่ คาดการณ์	เนื้อที่เพาะปลูก			เนื้อที่ เสียหาย	เนื้อที่ เก็บเกี่ยว		คงเหลือ
		พืชไร่	พืชผัก	รวมพืชไร่-พืชผัก					พืชไร่	พืชผัก	รวมพืชไร่-พืชผัก				
เหนือ	244,945	299,693	26,287	325,980		224,527	101,453								101,453
ตะวันออกเฉียงเหนือ	47,162	34,130	5,650	39,780		8,978	30,802								30,802
กลาง	55,175	17,589	12,651	30,240		9,366	20,874								20,874
ตะวันออก	35,048	22,882	11,355	34,237		15,865	18,372								18,372
ตะวันตก	198,900	109,633	118,183	227,816		43,255	184,561								184,561
ใต้	61,647	1,267	3,510	4,777		335	4,442								4,442
รวมทั้งประเทศ	642,877	485,194	177,636	662,830		302,326	360,504	0	0	0	0	0	0	0	360,504

แผนภูมิแสดงเนื้อที่ปลูกข้าว ในเขตโครงการชลประทานขนาดใหญ่และกลาง จำแนกเป็นรายภาค
ณ วันที่ 26 เมษายน 2566

นาปี ปี 2565
 นาปีต่อเนื่อง ปี 2565
 นาปรัง ปี 2565/66
 นาปรัง 2 ปี 2565/66
 นาปี ปี 2566

