

ช่วงเวลาการเก็บข้อมูลพื้นที่ปลูกข้าว



ปลูกข้าวนาปรัง ปลูกข้าวนาปี

ตารางที่ 1 ผลการเพาะปลูกข้าว ในเขตโครงการชลประทานขนาดใหญ่และกลาง จำแนกเป็นรายภาค ณ วันที่ วันที่ 10 พฤษภาคม 2566 <sup>1/</sup>

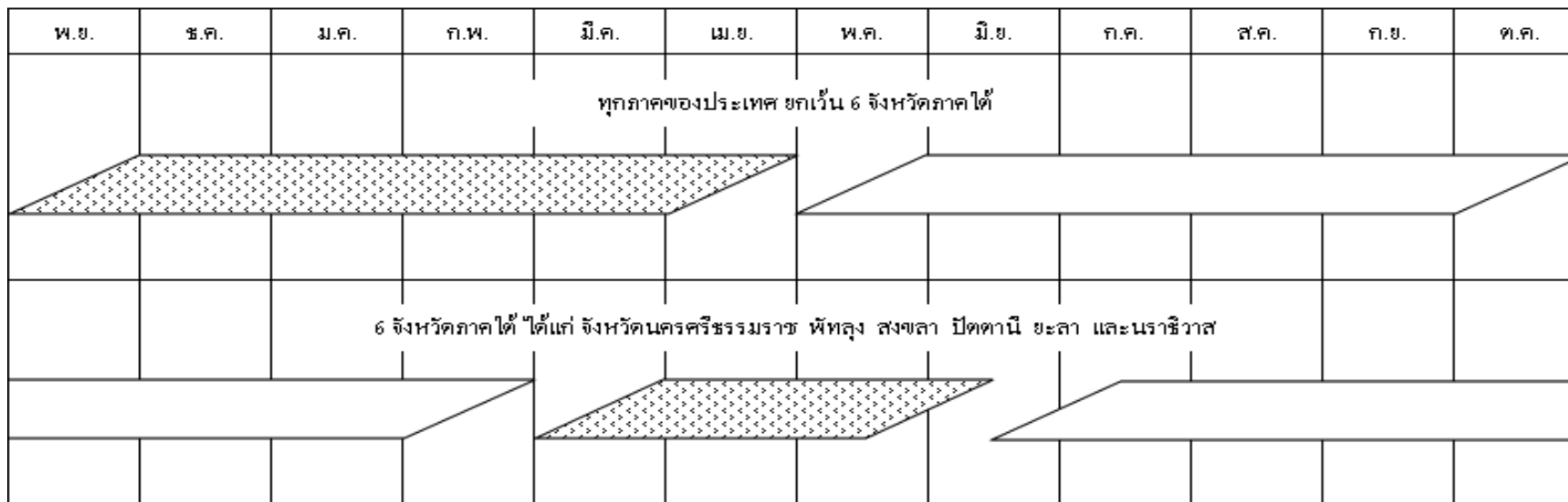
หน่วย : ไร่


ภาค	ข้าวนาปรัง ปี 2566/66								ข้าวนาปี ปี 2566								รวมเนื้อที่ ข้าวที่ยังไม่ ได้เก็บเกี่ยว	
	พื้นที่ คาดการณ์	นาปรัง			นาปรัง 2			คงเหลือ	พื้นที่ คาดการณ์	นาปี			ข้าวต่อเนื่อง			คงเหลือ		
		ปลูก	เสียหาย	เก็บเกี่ยว	ปลูก	เสียหาย	เก็บเกี่ยว			ปลูก	เสียหาย	เก็บเกี่ยว	ปลูก	เสียหาย	เก็บเกี่ยว			
เหนือ	2,867,543	3,147,003		2,756,779	65,180			455,404	5,430,567	352,270							352,270	807,674
ตะวันออกเฉียงเหนือ	1,317,964	1,385,053		609,739				775,314	3,549,527	27,830							27,830	803,144
กลาง	3,222,734	2,947,865		2,672,559				275,306	3,729,567	200,266							200,266	475,572
ตะวันออก	864,367	856,372		793,491				62,881	1,376,344	144,737							144,737	207,618
ตะวันตก	1,961,470	2,013,913		924,605				1,089,308	2,410,237	75,853							75,853	1,165,161
ใต้	182,288	41,010		1,929				39,081	483,443									39,081
<b>รวมทั้งประเทศ</b>	<b>10,416,367</b>	<b>10,391,216</b>		<b>7,759,102</b>	<b>65,180</b>			<b>2,697,294</b>	<b>16,979,685</b>	<b>800,956</b>	<b>0</b>	<b>0</b>	<b>0</b>	<b>0</b>	<b>0</b>	<b>0</b>	<b>800,956</b>	<b>3,498,250</b>


หมายเหตุ

<sup>1/</sup> ข้อมูลเบื้องต้น

ช่วงเวลาการเก็บข้อมูลพื้นที่ปลูกพืชไร่-พืชผัก



 ปลูกพืชไร่-พืชผัก ฤดูแล้ง

 ปลูกพืชไร่-พืชผัก ฤดูฝน

ตารางที่ 2 ผลการเพาะปลูกพืชไร่-พืชผัก ในเขตโครงการชลประทานขนาดใหญ่และกลาง จำแนกเป็นรายภาค ณ วันที่ 10 พฤษภาคม 2566

หน่วย : ไร่

ภาค	พืชไร่-พืชผัก ฤดูแล้ง ปี 2565/66							พืชไร่-พืชผัก ฤดูฝน ปี 2566						รวมเนื้อที่ พืชไร่-พืชผัก ที่ยังไม่เกี่ยว	
	พื้นที่ คาดการณ์	เนื้อที่เพาะปลูก			เนื้อที่ เสียหาย	เนื้อที่ เก็บเกี่ยว	คงเหลือ	พื้นที่ คาดการณ์	เนื้อที่เพาะปลูก			เนื้อที่ เสียหาย	เนื้อที่ เก็บเกี่ยว		คงเหลือ
		พืชไร่	พืชผัก	รวมพืชไร่-พืชผัก					พืชไร่	พืชผัก	รวมพืชไร่-พืชผัก				
เหนือ	244,945	299,713	26,287	326,000		284,069	41,931	110,519	1,514	74	1,588			1,588	43,519
ตะวันออกเฉียงเหนือ	47,162	34,388	5,651	40,039		21,869	18,170	22,046							18,170
กลาง	55,175	17,589	12,651	30,240		17,185	13,055	42,891	2,008	8,116	10,124			10,124	23,179
ตะวันออก	35,048	22,882	11,355	34,237		16,419	17,818	42,424	2,653	6,638	9,291			9,291	27,109
ตะวันตก	198,900	109,633	118,199	227,832		92,050	135,782	292,920	107	3,883	3,990			3,990	139,772
ใต้	61,647	1,269	3,510	4,779		1,593	3,186	16,889		58	58			58	3,244
รวมทั้งประเทศ	642,877	485,474	177,653	663,127		433,185	229,942	527,689	6,282	18,769	25,051	0	0	25,051	254,993

แผนภูมิแสดงเนื้อที่ปลูกข้าว ในเขตโครงการชลประทานขนาดใหญ่และกลาง จำแนกเป็นรายภาค  
ณ วันที่ 10 พฤษภาคม 2566

นาปี ปี 2565  
 นาปีต่อเนื่อง ปี 2565  
 นาปรัง ปี 2565/66  
 นาปรัง 2 ปี 2565/66  
 นาปี ปี 2566

