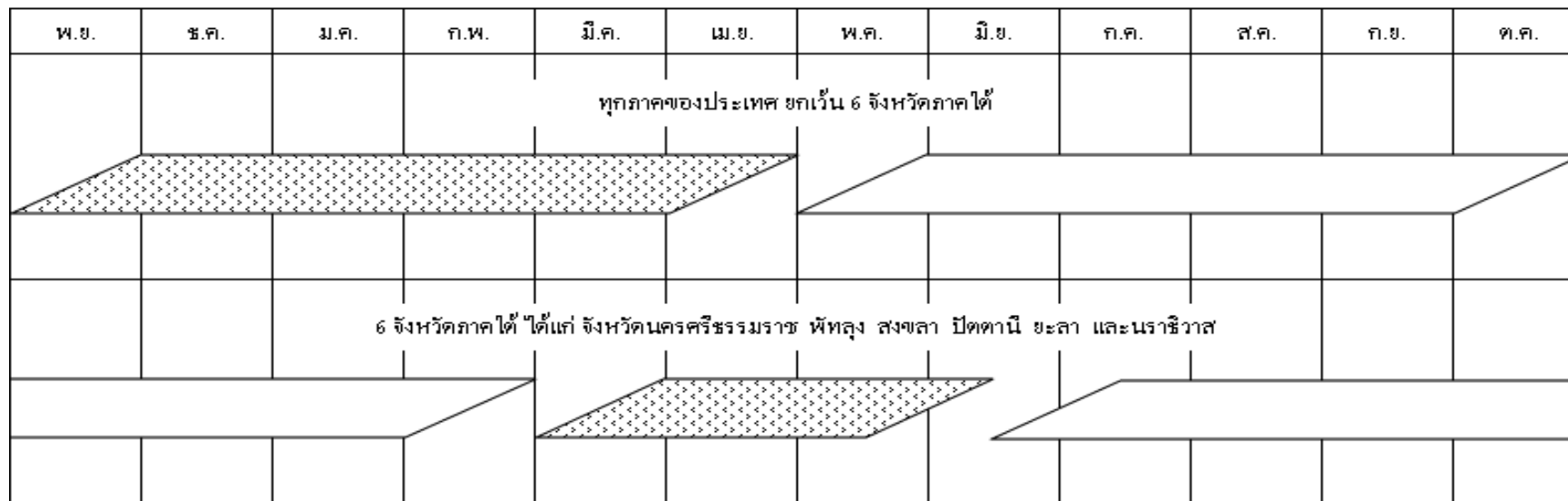


ช่วงเวลาการเก็บข้อมูลพื้นที่ปลูกข้าว



ปลูกข้าวนาปรัง ปลูกข้าวนาปี

ตารางที่ 1 ผลการเพาะปลูกข้าว ในเขตโครงการชลประทานขนาดใหญ่และกลาง จำแนกเป็นรายภาค ณ วันที่ วันที่ 31 พฤษภาคม 2566 <sup>1/</sup>

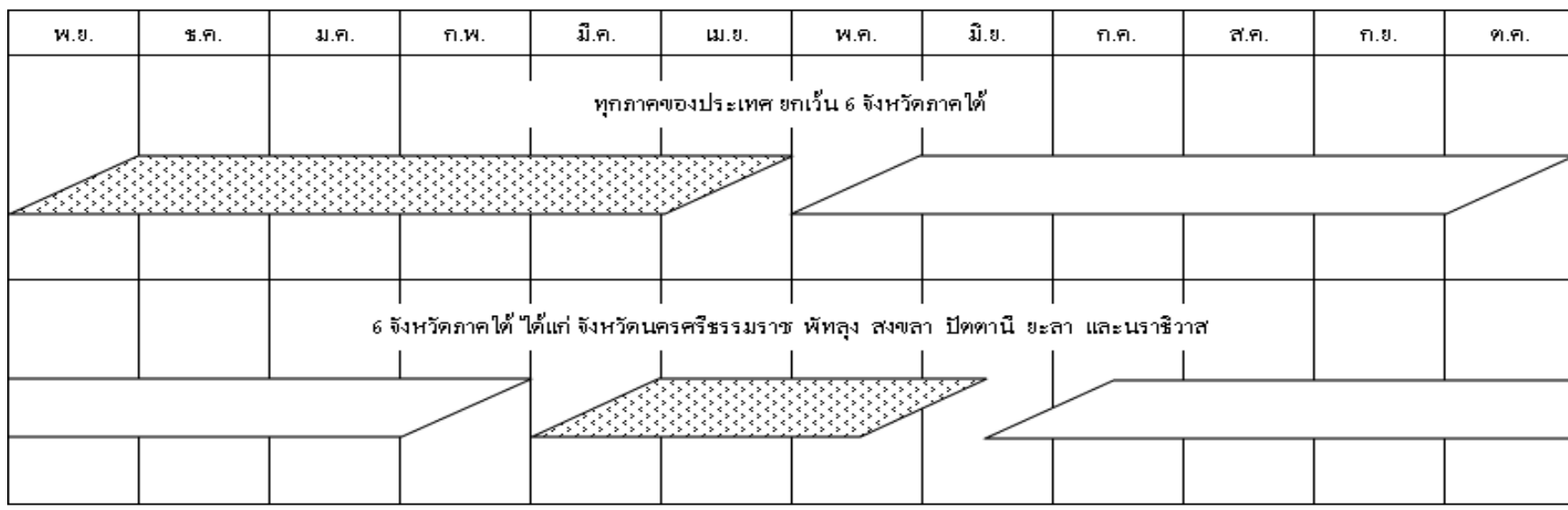
หน่วย : ไร่


ภาค	ข้าวนาปรัง ปี 2566/66								ข้าวนาปี ปี 2566								รวมเนื้อที่ ข้าวที่ยังไม่ ได้เก็บเกี่ยว
	พื้นที่ คาดการณ์	นาปรัง			นาปรัง 2			คงเหลือ	พื้นที่ คาดการณ์	นาปี			ข้าวต่อเนื่อง			คงเหลือ	
		ปลูก	เสียหาย	เก็บเกี่ยว	ปลูก	เสียหาย	เก็บเกี่ยว			ปลูก	เสียหาย	เก็บเกี่ยว	ปลูก	เสียหาย	เก็บเกี่ยว		
เหนือ	2,867,543	3,147,003		3,053,574	65,180		6,210	152,399	5,430,567	1,189,494						1,189,494	1,341,893
ตะวันออกเฉียงเหนือ	1,317,964	1,383,953		1,091,138				292,815	3,549,527	488,954						488,954	781,769
กลาง	3,222,734	2,947,865		2,889,619				58,246	3,729,567	1,656,825						1,656,825	1,715,071
ตะวันออกเฉียง	864,367	856,372		827,998				28,374	1,376,344	665,406						665,406	693,780
ตะวันตก	1,961,470	2,013,913		1,202,780				811,133	2,410,237	600,678						600,678	1,411,811
ใต้	182,288	42,896		1,959				40,937	483,443							40,937	40,937
รวมทั้งประเทศ	10,416,367	10,392,002		9,067,068	65,180		6,210	1,383,904	16,979,685	4,601,357	0	0	0	0	0	4,601,357	5,985,261

หมายเหตุ

<sup>1/</sup> ข้อมูลเบื้องต้น

ช่วงเวลาการเก็บข้อมูลพื้นที่ปลูกพืชไร่-พืชผัก



 ปลูกพืชไร่-พืชผัก ฤดูแล้ง  ปลูกพืชไร่-พืชผัก ฤดูฝน

ตารางที่ 2 ผลการเพาะปลูกพืชไร่-พืชผัก ในเขตโครงการชลประทานขนาดใหญ่และกลาง จำแนกเป็นรายภาค ณ วันที่ 31 พฤษภาคม 2566

หน่วย : ไร่

ภาค	พืชไร่-พืชผัก ฤดูแล้ง ปี 2565/66							พืชไร่-พืชผัก ฤดูฝน ปี 2566							รวมเนื้อที่ พืชไร่-พืชผัก ที่ยังไม่เกี่ยว
	พื้นที่ คาดการณ์	เนื้อที่เพาะปลูก			เนื้อที่ เสียหาย	เนื้อที่ เก็บเกี่ยว	คงเหลือ	พื้นที่ คาดการณ์	เนื้อที่เพาะปลูก			เนื้อที่ เสียหาย	เนื้อที่ เก็บเกี่ยว	คงเหลือ	
		พืชไร่	พืชผัก	รวมพืชไร่-พืชผัก					พืชไร่	พืชผัก	รวมพืชไร่-พืชผัก				
เหนือ	244,945	299,713	26,287	326,000		299,184	26,816	110,519	32,193	2,813	35,006			35,006	61,822
ตะวันออกเฉียงเหนือ	47,162	34,388	5,651	40,039		35,079	4,960	22,046	665		665			665	5,625
กลาง	55,175	17,589	12,651	30,240		24,600	5,640	42,891	7,919	9,299	17,218			17,218	22,858
ตะวันออก	35,048	22,882	11,355	34,237		33,198	1,039	42,424	15,945	11,246	27,191			27,191	28,230
ตะวันตก	198,900	109,633	118,199	227,832		148,627	79,205	292,920	1,622	11,197	12,819			12,819	92,024
ใต้	61,647	1,269	3,510	4,779		2,574	2,205	16,889		58	58			58	2,263
รวมทั้งประเทศ	642,877	485,474	177,653	663,127		543,262	119,865	527,689	58,344	34,613	92,957	0	0	92,957	212,822

แผนภูมิแสดงเนื้อที่ปลูกข้าว ในเขตโครงการชลประทานขนาดใหญ่และกลาง จำแนกเป็นรายภาค  
ณ วันที่ 31 พฤษภาคม 2566

นาปี ปี 2565   
 นาปีต่อเนื่อง ปี 2565   
 นาปรัง ปี 2565/66   
 นาปรัง 2 ปี 2565/66   
 นาปี ปี 2566

