



ช่วงเวลาการเก็บข้อมูลพื้นที่ปลูกข้าว



 ปลูกข้าวนาปรัง  ปลูกข้าวนาปี

ตารางที่ 1 ผลการเพาะปลูกข้าว ในเขตโครงการชลประทานขนาดใหญ่และกลาง จำแนกเป็นรายภาค ณ วันที่ วันที่ 15 พฤศจิกายน 2566 ^{1/}

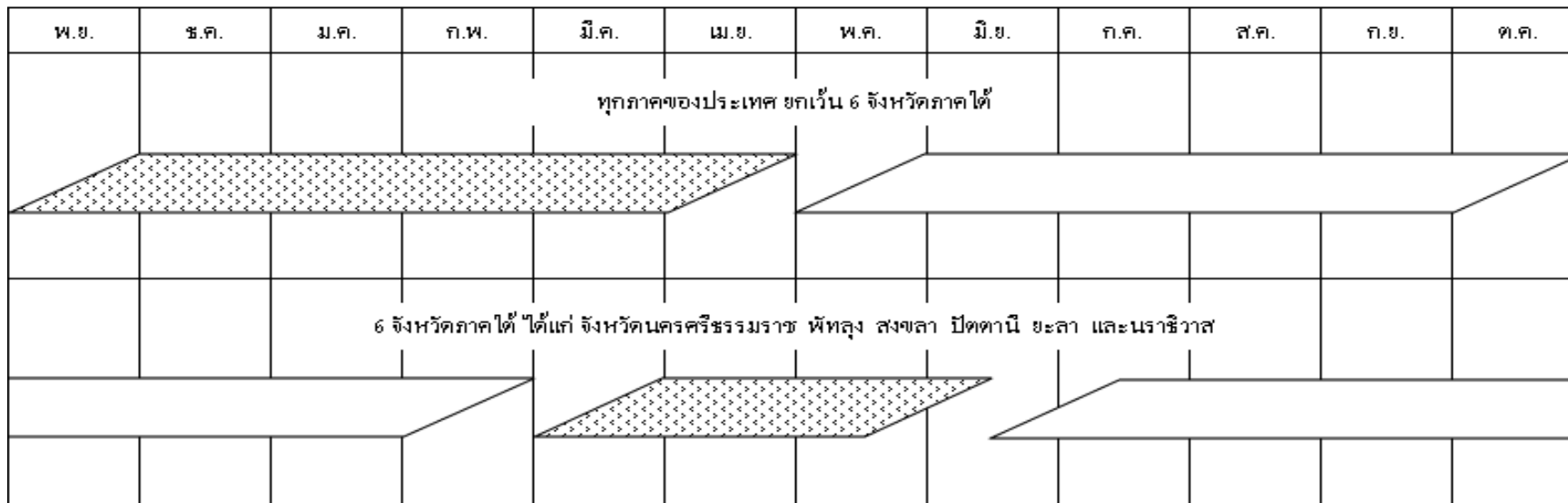
หน่วย : ไร่

ภาค	ข้าวนาปรัง ปี 2565/66								ข้าวนาปี ปี 2566								รวมเนื้อที่ ข้าวที่ยังไม่ ได้เก็บเกี่ยว
	พื้นที่ คาดการณ์	นาปรัง			นาปรัง 2			คงเหลือ	พื้นที่ คาดการณ์	นาปี			นาปีต่อเนื่อง			คงเหลือ	
		ปลูก	เสียหาย	เก็บเกี่ยว	ปลูก	เสียหาย	เก็บเกี่ยว			ปลูก	เสียหาย	เก็บเกี่ยว	ปลูก	เสียหาย	เก็บเกี่ยว		
เหนือ	2,867,543	3,147,003		3,147,003	65,180		65,180		5,430,567	4,995,078	947	3,457,111	112,595			1,649,615	1,649,615
ตะวันออกเฉียงเหนือ	1,317,964	1,383,953		1,383,953					3,549,527	3,455,278	9,792	931,461				2,514,025	2,514,025
กลาง	3,222,734	2,947,865		2,947,865					3,729,567	3,495,089		3,111,145	826,325		1,980	1,208,289	1,208,289
ตะวันออก	864,367	856,372		856,372					1,376,344	1,378,639		849,223	138,530			667,946	667,946
ตะวันตก	1,961,470	2,013,913		2,013,913					2,410,237	2,300,999		1,288,537	414,268			1,426,730	1,426,730
ใต้	182,288	157,207		157,207					483,443	318,437		67,665	220			250,992	250,992
รวมทั้งประเทศ	10,416,367	10,506,313		10,506,313	65,180		65,180	0	16,979,685	15,943,520	10,739	9,705,142	1,491,938	0	1,980	7,717,597	7,717,597

หมายเหตุ

^{1/} ข้อมูลเบื้องต้น

ช่วงเวลาการเก็บข้อมูลพื้นที่ปลูกพืชไร่-พืชผัก



 ปลูกพืชไร่-พืชผัก ฤดูแล้ง  ปลูกพืชไร่-พืชผัก ฤดูฝน

ตารางที่ 2 ผลการเพาะปลูกพืชไร่-พืชผัก ในเขตโครงการชลประทานขนาดใหญ่และกลาง จำแนกเป็นรายภาค ณ วันที่ 15 พฤศจิกายน 2566

หน่วย : ไร่

ภาค	พืชไร่-พืชผัก ฤดูแล้ง ปี 2565/66							พืชไร่-พืชผัก ฤดูฝน ปี 2566							รวมเนื้อที่ พืชไร่-พืชผัก ที่ยังไม่เกี่ยว
	พื้นที่ คาดการณ์	เนื้อที่เพาะปลูก			เนื้อที่ เสียหาย	เนื้อที่ เก็บเกี่ยว	คงเหลือ	พื้นที่ คาดการณ์	เนื้อที่เพาะปลูก			เนื้อที่ เสียหาย	เนื้อที่ เก็บเกี่ยว	คงเหลือ	
		พืชไร่	พืชผัก	รวมพืชไร่-พืชผัก					พืชไร่	พืชผัก	รวมพืชไร่-พืชผัก				
เหนือ	244,945	299,713	26,287	326,000		326,000		110,519	103,797	12,204	116,001		80,345	35,656	35,656
ตะวันออกเฉียงเหนือ	47,162	34,388	5,651	40,039		40,039		22,046	5,916	1,517	7,433		3,325	4,108	4,108
กลาง	55,175	17,589	12,651	30,240		30,240		42,891	19,789	15,733	35,522		14,065	21,457	21,457
ตะวันออก	35,048	22,882	11,355	34,237		34,237		42,424	20,716	11,424	32,140		10,976	21,164	21,164
ตะวันตก	198,900	109,633	118,199	227,832		227,832		292,920	131,480	129,554	261,034		142,338	118,696	118,696
ใต้	61,647	1,269	3,510	4,779		4,779		16,889	1,124	3,052	4,176		2,466	1,710	1,710
รวมทั้งประเทศ	642,877	485,474	177,653	663,127		663,127		527,689	282,822	173,484	456,306		253,515	202,791	202,791

แผนภูมิแสดงเนื้อที่ปลูกข้าว ในเขตโครงการชลประทานขนาดใหญ่และกลาง จำแนกเป็นรายภาค
ณ วันที่ 15 พฤศจิกายน 2566

