



ช่วงเวลาการเก็บข้อมูลพื้นที่ปลูกข้าว



 ปลูกข้าวนาปรัง  ปลูกข้าวนาปี

ตารางที่ 1 ผลการเพาะปลูกข้าว ในเขตโครงการชลประทานขนาดใหญ่และกลาง จำแนกเป็นรายภาค ณ วันที่ วันที่ 24 เมษายน 2567 ^{1/}

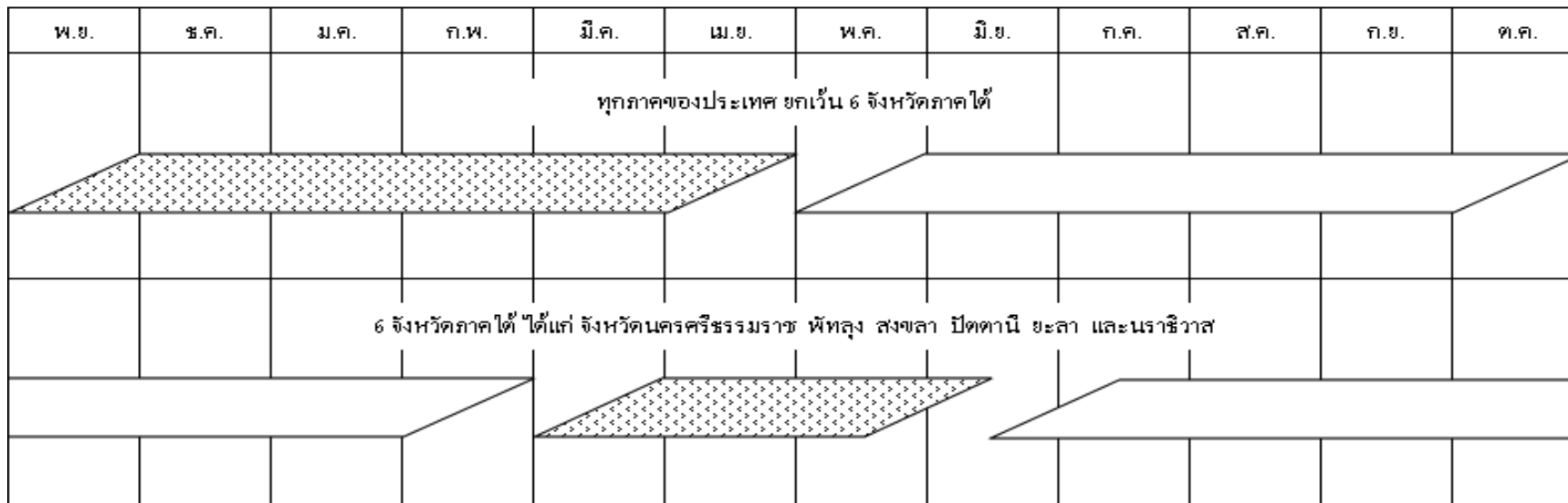
หน่วย : ไร่

ภาค	ข้าวนาปรัง ปี 2566/67								ข้าวนาปี ปี 2567								รวมเนื้อที่ ข้าวที่ยังไม่ ได้เก็บเกี่ยว
	พื้นที่ คาดการณ์	นาปรัง			นาปรัง 2			คงเหลือ	พื้นที่ คาดการณ์	นาปี			นาปีต่อเนื่อง			คงเหลือ	
		ปลูก	เสียหาย	เก็บเกี่ยว	ปลูก	เสียหาย	เก็บเกี่ยว			ปลูก	เสียหาย	เก็บเกี่ยว	ปลูก	เสียหาย	เก็บเกี่ยว		
เหนือ	1,203,081	3,014,049		2,495,772	5,879			524,156		113,907						113,907	638,063
ตะวันออกเฉียงเหนือ	952,524	1,105,106		554,411				550,695									550,695
กลาง	1,374,275	2,482,674		2,288,915	99,759			293,518									293,518
ตะวันออก	612,825	705,025		651,211	800			54,614									54,614
ตะวันตก	1,469,062	1,756,074		1,028,442	126,256			853,888									853,888
ใต้	188,090	4,010		1,124				2,886									2,886
รวมทั้งประเทศ	5,799,857	9,066,938		7,019,875	232,694			2,279,757		113,907						113,907	2,393,664

หมายเหตุ

^{1/} ข้อมูลเบื้องต้น

ช่วงเวลาการเก็บข้อมูลพื้นที่ปลูกพืชไร่-พืชผัก



ปลูกพืชไร่-พืชผัก ฤดูแล้ง ปลูกพืชไร่-พืชผัก ฤดูฝน

ตารางที่ 2 ผลการเพาะปลูกพืชไร่-พืชผัก ในเขตโครงการชลประทานขนาดใหญ่และกลาง จำแนกเป็นรายภาค ณ วันที่ 24 เมษายน 2567

หน่วย : ไร่

ภาค	พืชไร่-พืชผัก ฤดูแล้ง ปี 2566/67							พืชไร่-พืชผัก ฤดูฝน 2567							รวมเนื้อที่ พืชไร่-พืชผัก ที่ยังไม่เกี่ยว
	พื้นที่ คาดการณ์	เนื้อที่เพาะปลูก			เนื้อที่ เสียหาย	เนื้อที่ เก็บเกี่ยว	คงเหลือ	พื้นที่ คาดการณ์	เนื้อที่เพาะปลูก			เนื้อที่ เสียหาย	เนื้อที่ เก็บเกี่ยว	คงเหลือ	
		พืชไร่	พืชผัก	รวมพืชไร่-พืชผัก					พืชไร่	พืชผัก	รวมพืชไร่-พืชผัก				
เหนือ	244,432	250,858	23,386	274,244		189,703	84,541								84,541
ตะวันออกเฉียงเหนือ	52,427	34,727	6,190	40,917		17,683	23,234								23,234
กลาง	24,675	15,171	11,681	26,852		15,437	11,415								11,415
ตะวันออก	24,288	21,065	11,283	32,348		16,628	15,720								15,720
ตะวันตก	193,025	68,856	84,016	152,872		57,012	95,860								95,860
ใต้	26,345	1,270	2,066	3,336		458	2,878								2,878
รวมทั้งประเทศ	565,192	391,947	138,622	530,569		296,921	233,648								233,648

แผนภูมิแสดงเนื้อที่ปลูกข้าว ในเขตโครงการชลประทานขนาดใหญ่และกลาง จำแนกเป็นรายภาค
ณ วันที่ 24 เมษายน 2567

