



ยินดีต้อนรับ

พลเอกฉัตรชัย สาริกัลยะ

รัฐมนตรีว่าการกระทรวงเกษตรและสหกรณ์

กรมชลประทาน
กระทรวงเกษตรและสหกรณ์



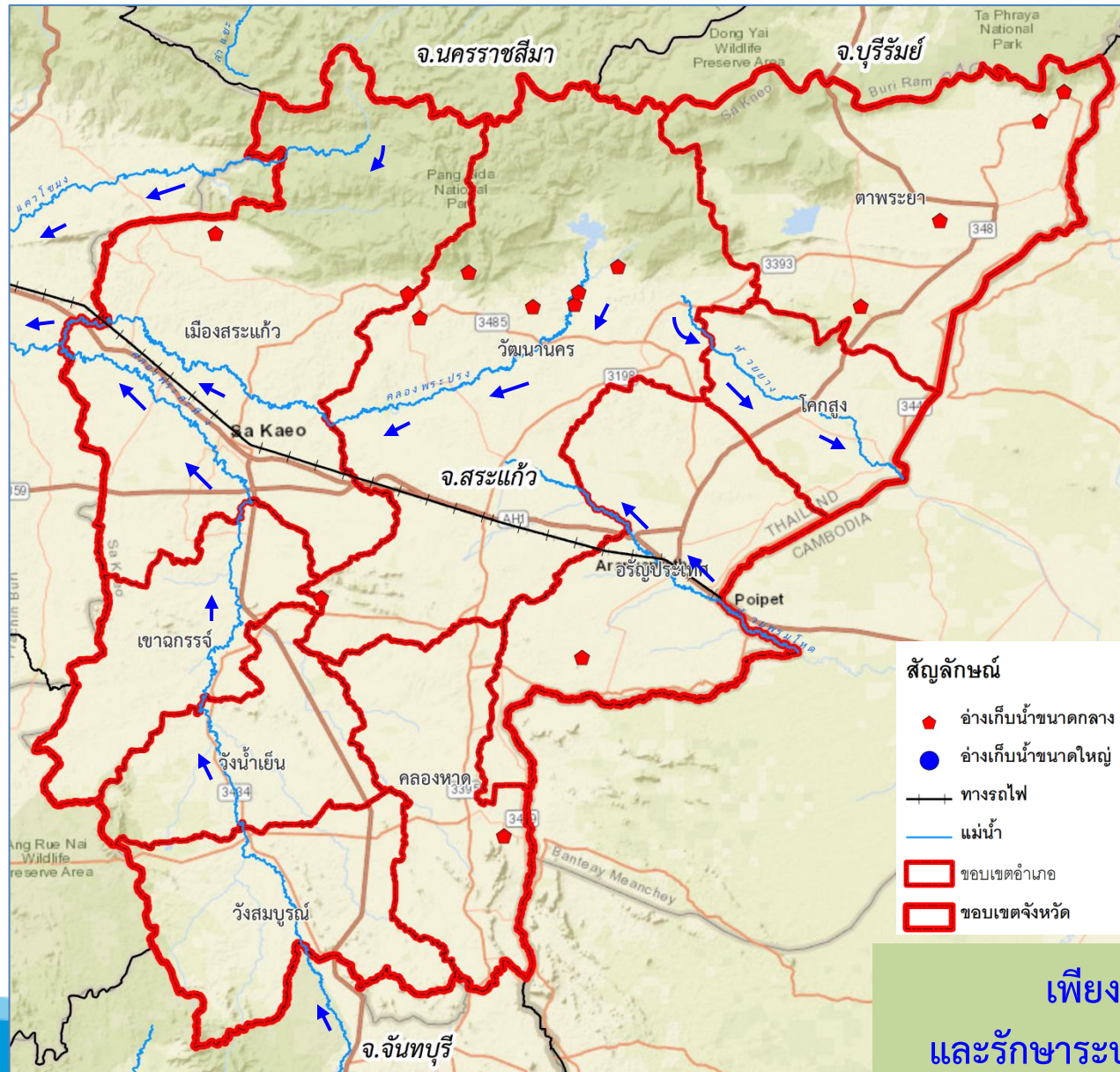


การตรวจติดตามงาน
ของรัฐมนตรีว่าการกระทรวงเกษตรและสหกรณ์
ณ จังหวัดสระแก้ว
วันศุกร์ที่ 7 เมษายน 2560



สถานการณ์น้ำจังหวัดสระแก้ว

วันที่ 3 เมษายน 2560



จังหวัดสระแก้ว มีอ่างเก็บน้ำขนาดกลาง จำนวน 14 แห่ง อ่างเก็บน้ำขนาดเล็ก จำนวน 41 แห่ง มีพื้นที่ชลประทานทั้งหมด ประมาณ 132,239 ไร่ โดยมีรายละเอียด ดังนี้

อ่างเก็บน้ำขนาดกลาง จำนวน 14 แห่ง ปริมาตรเก็บกัก 264.75 ล้านลูกบาศก์เมตร ปัจจุบันเก็บกักน้ำได้ 110.24 ล้านลูกบาศก์เมตร คิดเป็น 41.64 %

อ่างเก็บน้ำขนาดเล็ก จำนวน 41 แห่ง ปริมาตรเก็บกัก 16.61 ล้านลูกบาศก์เมตร ปัจจุบันเก็บกักน้ำได้ 7.13 ล้านลูกบาศก์เมตร คิดเป็น 42.93 %

สรุปในภาพรวมจังหวัดสระแก้ว มีปริมาตรเก็บกักรวม 281.36 ล้านลูกบาศก์เมตร ปัจจุบันเก็บกักน้ำได้ 117.37 ล้านลูกบาศก์เมตร คิดเป็น 41.72 %

เพียงพอสำหรับน้ำอุปโภคบริโภค และรักษาระบบนิเวศถึงสิ้นเดือนกรกฎาคม 2560



การพัฒนาแหล่งน้ำในจังหวัดสระแก้ว

ผลการดำเนินงานการพัฒนาแหล่งน้ำ ปี 2554 – 2556 และ ปี 2557 - 2559

ผลการดำเนินงานปี 2554 - 2556			
ปี	จำนวนโครงการ	ปริมาณน้ำ (ล้าน ลบ.ม.)	พื้นที่รับประโยชน์ (ไร่)
2554	8	0.771	2,130
2555	1	0	400
2556	16	67.047	7,720
รวม	25	67.818	10,250

หมายเหตุ : อ่างเก็บน้ำคลองพระสตั้ง ก่อสร้างแล้วเสร็จ และ
เริ่มเก็บน้ำ ปี 2556

ผลการดำเนินงานปี 2557 - 2559			
ปี	จำนวนโครงการ	ปริมาณน้ำ (ล้าน ลบ.ม.)	พื้นที่รับประโยชน์ (ไร่)
2557	6	0.463	1,700
2558	8	5.24	10,160
2559	7	0.591	2,340
รวม	21	6.294	14,200

ผลการดำเนินงานปี 2560 - 2562			
ปี	จำนวนโครงการ	ปริมาณน้ำ (ล้าน ลบ.ม.)	พื้นที่รับประโยชน์ (ไร่)
2560	32	24.813	23,280
2561	12	0.52	8,300
2562	34	0.6	10,610
รวม	78	25.933	42,190

ผลงาน ปี 2557 – 2559 ตามนโยบาย

1. โครงการเงินกู้เพื่อการพัฒนาระบบบริหารจัดการทรัพยากรน้ำและระบบขนส่งถนนระยะเร่งด่วน

มีระบบส่งน้ำ สถานีสูบน้ำด้วยไฟฟ้า ดำเนินการโดยกรมชลประทาน จำนวน 1 แห่ง
รวมพื้นที่รับประโยชน์ 700 ไร่

2. โครงการแก้มลิงเพื่อกักเก็บน้ำในลุ่มน้ำชายแดนระหว่างประเทศ ระยะเร่งด่วนและโครงการเพิ่ม ประสิทธิภาพการกักเก็บน้ำในลำน้ำเพื่อบรรเทาปัญหาภัยแล้ง

มีแก้มลิง 4 แห่ง ดำเนินการโดยกรมชลประทาน จำนวน 4 แห่ง
รวมปริมาณ 3.55 ล้านลูกบาศก์เมตร
ปัจจุบันเก็บกักน้ำ 1.24 ล้านลูกบาศก์เมตร คิดเป็น 35 %

สรุปผลการดำเนินการปี 2557 – 2559

1. ผลผลิตของโครงการ

- ปริมาณน้ำ 6.29 ล้านลูกบาศก์เมตร
- พื้นที่รับประโยชน์ 14,200 ไร่

2. ผลประโยชน์ของโครงการ

- คริวเรือนเกษตรกรที่ได้รับประโยชน์ รวม 3,116 คริวเรือน
- การเพิ่มขึ้นของรายได้ภาคเกษตรกร
 - รายได้รวมที่เพิ่มขึ้น 11.97 ล้านบาทต่อปี
 - เพิ่มขึ้นเฉลี่ย 843.39 บาทต่อไร่





มาตรการ/โครงการ ภายใต้แผนเตรียมความพร้อมเพื่อลดความเสี่ยงจากภัยแล้งด้านการเกษตร จังหวัดสระแก้ว ปี 2559/2560 ของกระทรวงเกษตรและสหกรณ์ (6 มาตรการ 30 โครงการ) ตามมติคณะรัฐมนตรี เมื่อวันที่ 24 มกราคม 2560

6 มาตรการลดความเสี่ยงจากภัยแล้ง ด้านการเกษตร ปี 2559/2560

1. มาตรการส่งเสริมความรู้ เพื่อลดความเสี่ยงจากภัยแล้ง
2. มาตรการเพิ่มประสิทธิภาพการใช้น้ำเพื่อการเกษตร
3. มาตรการเพิ่มปริมาณน้ำต้นทุน
4. มาตรการฟื้นฟูและพัฒนาพื้นที่การเกษตรที่ประสบภัย
5. มาตรการสร้างการรับรู้และประชาสัมพันธ์
6. มาตรการจัดทำแผนความต้องการของชุมชน เพื่อบรรเทาผลกระทบภัยแล้ง

อื่นๆ

- ช่วยเหลือพื้นที่ อำเภอโคกสูง 5 เครื่อง และ อำเภอวัฒนานคร จำนวน 1 เครื่อง รวมปริมาณน้ำที่ช่วยเหลือ 8,250 ลูกบาศก์เมตร

มาตรการที่ 1 ส่งเสริมความรู้เพื่อลดความเสี่ยงจากภัยแล้ง

อบรมให้ความรู้ในเรื่อง “การใช้น้ำอย่างรู้คุณค่า” ให้แก่เกษตรกรที่เข้าร่วมโครงการ 9 อำเภอ อำเภอละ 130 คน จำนวน 1,170 คน



มาตรการที่ 2 เพิ่มประสิทธิภาพการใช้น้ำเพื่อการเกษตร

มีโครงการส่งเสริมการปลูกข้าวเปียกสลับแห้ง จำนวน 1 ราย พื้นที่ 5 ไร่



มาตรการที่ 3 เพิ่มปริมาณน้ำต้นทุน

โครงการแก้มลิงคลองซัดตะเคียน หมู่ที่ 14 ตำบลวังใหม่ อำเภอวังน้ำเย็น เพิ่มปริมาณน้ำต้นทุน 116,000 ลูกบาศก์เมตร พื้นที่รับประโยชน์ 150 ไร่

มาตรการที่ 4 ฟื้นฟูและพัฒนาพื้นที่การเกษตรที่ประสบภัย

จ้างแรงงานภาคการเกษตร 241 คน ตั้งแต่เดือน พ.ย. 59 - 30 ก.ย. 60 ปัจจุบันเบิกจ่ายแล้ว 0.3 ล้านบาท



มาตรการที่ 5 สร้างการรับรู้และประชาสัมพันธ์

ให้ความรู้เรื่องสถานการณ์น้ำและจัดรายการวิทยุที่ สวท.สระแก้ว FM 103.25 Mhz. ทุกวันพฤหัสบดี เวลา 10.00 - 11.00 น. ดำเนินการแล้ว 47 ครั้ง

มาตรการที่ 6 จัดทำแผนความต้องการของชุมชนเพื่อบรรเทาผลกระทบภัยแล้ง

โครงการลุ่มน้ำแบบประชารัฐลุ่มน้ำสาขาคลองกัตะนาวใหญ่ตอนล่าง ตำบลทุ่งมหาเจริญ อำเภอวังน้ำเย็น





แผนที่แสดงพื้นที่ประสบภัยแล้งซ้ำซากจังหวัดสระแก้ว


จังหวัดสระแก้ว ประกอบด้วย 9 อำเภอ มีพื้นที่ประสบภัยแล้งต่ำ จำนวน 9 อำเภอ ประสบภัยแล้งปานกลาง จำนวน 9 อำเภอ และประสบภัยแล้งมาก จำนวน 1 อำเภอ (อำเภอตาพระยา)

การเตรียมการ

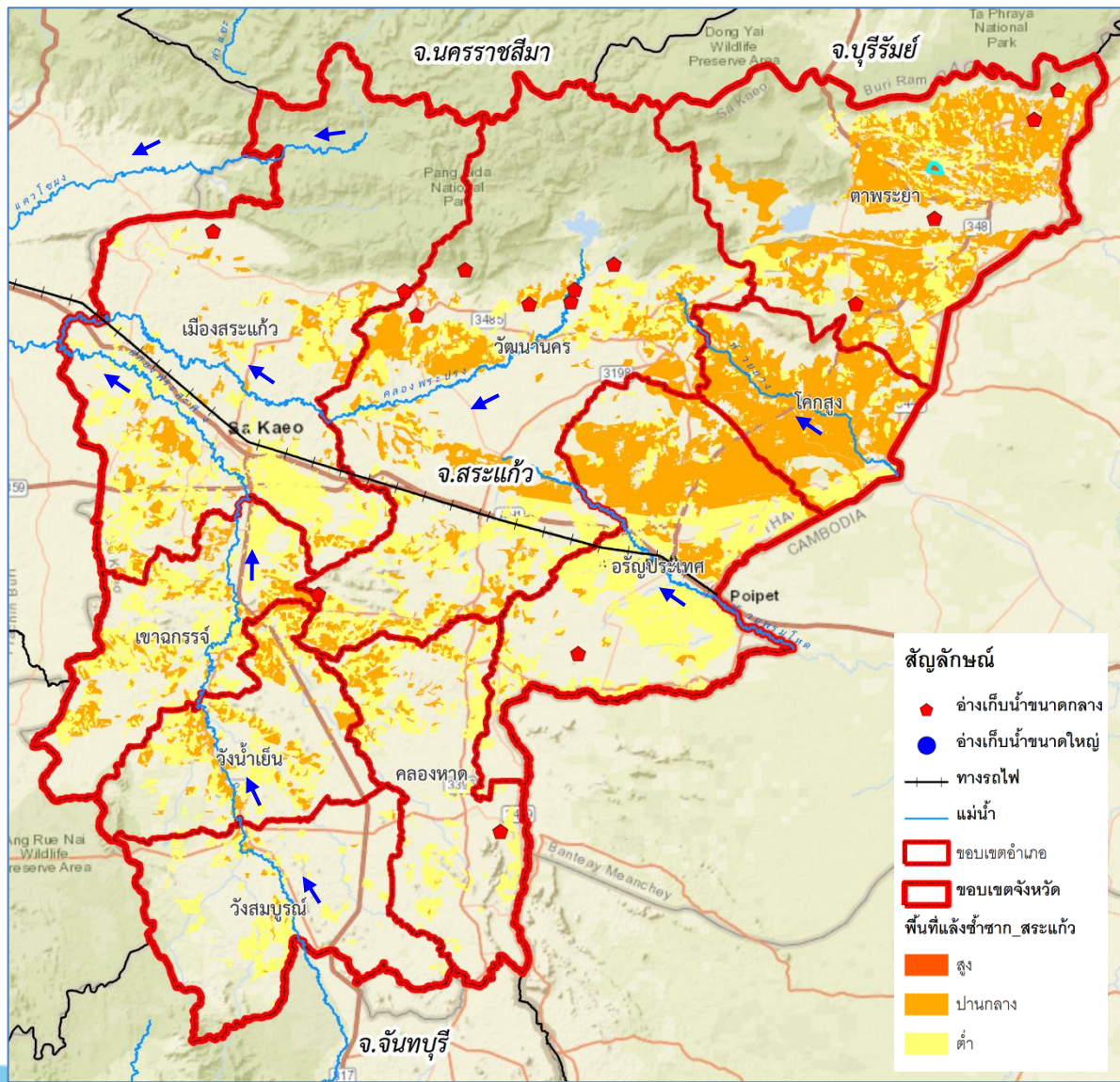
1. เครื่องสูบน้ำเคลื่อนที่ ขนาด 8 นิ้ว จำนวน 3 เครื่อง
2. รถบรรทุกน้ำ ขนาด 6,000 ลิตร จำนวน 2 คัน

 พื้นที่ประสบภัยแล้งต่ำ จำนวน 9 อำเภอ

 พื้นที่ประสบภัยแล้งปานกลาง จำนวน 9 อำเภอ

 พื้นที่ประสบภัยแล้งมาก จำนวน 1 อำเภอ

จากการวิเคราะห์พื้นที่เสี่ยงภัยแล้งทั่วประเทศ พบว่ามี 34 จังหวัด 105 อำเภอ ที่มีความเสี่ยงภัยแล้ง ซึ่งจังหวัดสระแก้ว ไม่มีพื้นที่เสี่ยงภัยแล้ง





แผนงานพัฒนาแหล่งน้ำในพื้นที่ประกาศเขตการให้ความช่วยเหลือผู้ประสบภัยพิบัติ กรณีฉุกเฉินในพื้นที่จังหวัดสระแก้ว (ภัยแล้ง)

ที่	โครงการ	ที่ตั้ง			ประโยชน์			งบประมาณ (บาท)	ผลการดำเนินงาน
		ตำบล	อำเภอ	จังหวัด	เก็บน้ำได้ (ล้าน ลบ.ม.)	พื้นที่รับประโยชน์ (ไร่) / ครัวเรือน			
แผนงาน ปี 2559									
งบกรมชลประทาน 59									
1	ท่อระบายน้ำบ้านน้ำเงิน	ทัพไทย	ตาพระยา	สระแก้ว	0.15	น้ำอุบล-บริศ	136	10,000,000	ดำเนินการแล้วเสร็จ
2	ท่อระบายน้ำบ้านเขาวงศ์	ทัพราช	ตาพระยา	สระแก้ว	0.09		460	6,000,000	ดำเนินการแล้วเสร็จ
3	ท่อระบายน้ำบ้านไทยสามัคคี	โคกจาน	ตาพระยา	สระแก้ว	0.12	1,000	135	8,000,000	ดำเนินการแล้วเสร็จ
แผนงาน ปี 2559 (เพิ่มเติม)									
4	แก้มลิงบ้านตาพระยา	ตาพระยา	ตาพระยา	สระแก้ว	0.25	-	1,650	2,000,000	หมดสัญญา 15 มี.ค. 60 ปัจจุบันอยู่ระหว่างดำเนินการขอปรับ ผู้รับจ้าง และยังดำเนินการไม่แล้วเสร็จตามสัญญา ผลงาน 64.09% คาดว่าจะแล้วเสร็จ เมษายน 2560
5	แก้มลิงบ้านโนนหมากมูน ระยะที่ 2	โนนหมากมูน	โคกสูง	สระแก้ว	0.30	200		22,000,000	ผลงาน 45 %
6	แก้มลิงบ้านโป่งคอม	ผักขะ	วัฒนานคร	สระแก้ว	0.55	300	150	24,016,500	ผลงาน 5 %
แผนงาน ปี 2560									
งบกรมชลประทาน 60									
7	ระบบระบายน้ำ อ่างเก็บน้ำห้วยยาง (คลองระบายน้ำ D2) ระยะที่ 2	ทัพราช	ตาพระยา	สระแก้ว	0.70	3500	-	23,675,000	ผลงาน 80%
8	ชุดลอกอ่างเก็บน้ำป่าไร่ใหม่	ป่าไร่	อรัญประเทศ	สระแก้ว	0.40	400	-	8,595,000	ผลงาน 79.94%
9	ชุดลอกอ่างเก็บน้ำเขาวัง	ผ่านศึก	อรัญประเทศ	สระแก้ว	0.24	2500	-	10,000,000	ผลงาน 9.35%
10	ปรับปรุงสันติบริงเวียงอ่างเก็บน้ำพระปรัง	ช่องกุ่ม	วัฒนานคร	สระแก้ว	15.00		-	50,000,000	ผลงาน 20.00%
ผลผลิตที่ 4 : การป้องกันและบรรเทาภัยจากน้ำ									
11	แก้มลิงบ้านโนนหมากมูน	โนนหมากมูน	โคกสูง	สระแก้ว	0.61	400	-	27,000,000	ผู้รับจ้างยังไม่เข้าปฏิบัติงาน
งบจังหวัด 60									
12	แก้มลิงบ้านหนองเจริญ	เขร้อ	วัฒนานคร	สระแก้ว	0.10	100	-	3,000,000	ผลงาน 50%
งบกลุ่มจังหวัด 60									
13	แก้มลิงบ้านหนองน้ำใส	หนองน้ำใส	วัฒนานคร	สระแก้ว	0.09	20	400	3,500,000	ผู้รับจ้างยังไม่เข้าปฏิบัติงาน
14	ชุดลอกอ่างเก็บน้ำบ้านหนองสูง	ห้วยโจด	วัฒนานคร	สระแก้ว	0.12	500	-	4,500,000	ผลงาน 75%
แผนงาน ปี 2560 (เพิ่มเติม)									
15	สถานีสูบน้ำด้วยไฟฟ้าพร้อมระบบส่งน้ำบ้านโคกสว่างระยะที่2	หนองหมากฝ้าย	วัฒนานคร	สระแก้ว	-	-	350	4,610,000	กำลังดำเนินการจัดหา
16	ปรับปรุงระบบท่อส่งน้ำฝั่งขวา อ่างเก็บน้ำพระปรัง	ช่องกุ่ม	วัฒนานคร	สระแก้ว	-	-	-	910,300	กำลังดำเนินการจัดหา
17	จัดหาแหล่งน้ำให้โรงเรียนเพียงหลวง 17 (บ้านแสง)	ทัพเสด็จ	ตาพระยา	สระแก้ว	0.03	10	-	6,000,000	กำลังดำเนินการจัดหา
18	อาคารอัดน้ำบ้านสุขสำราญและการชุดลอก	หนองแวง	โคกสูง	สระแก้ว	0.45	550	-	41,800,000	กำลังดำเนินการจัดหา
19	ฝายบ้านศิลารัตนพัฒนา	โนนหมากมูน	โคกสูง	สระแก้ว	-	1,200	400	30,800,000	กำลังดำเนินการจัดหา
20	ฝายบ้านโนนหมากมูน	โนนหมากมูน	โคกสูง	สระแก้ว	0.36	1,500	270	71,500,000	กำลังดำเนินการจัดหา
โครงการจัดหาแหล่งน้ำเพื่อสนับสนุนพื้นที่การเกษตรในเขตปฏิรูปที่ดิน									
21	โครงการสระเก็บน้ำบ้านเหล่าคลองกลาง NO.1404	หนองสังข์/ป่าไร่	อรัญประเทศ	สระแก้ว	0.44	300	60	65,000,000	อยู่ระหว่างออกแบบ
22	โครงการสระเก็บน้ำบ้านหนองหัว NO.2879	หนองม่วง	โคกสูง	สระแก้ว	1.00	315	63	95,000,000	อยู่ระหว่างขอขบประมาณ
รวมทั้งสิ้น 18 กิจกรรม (59+60)					20.99	13,255	3,737	517,906,800	

จังหวัดสระแก้ว ได้ประกาศเขตให้ความช่วยเหลือผู้ประสบภัยพิบัติกรณีฉุกเฉินในพื้นที่จังหวัดสระแก้ว (ภัยแล้ง) ในพื้นที่ 3 อำเภอ ได้แก่ อำเภอโคกสูง อำเภออรัญประเทศ และอำเภอวัฒนานคร ตั้งแต่วันที่ 15 พฤศจิกายน 2559 ถึงวันที่ 30 เมษายน 2560

กรมชลประทาน มีแผนงานพัฒนาแหล่งน้ำในจังหวัดสระแก้ว ในปี 2559 - 60 ซึ่งครอบคลุมพื้นที่ ประกาศเขตให้ความช่วยเหลือผู้ประสบภัยพิบัติกรณีฉุกเฉินในพื้นที่จังหวัดสระแก้ว (ภัยแล้ง) จำนวน 22 โครงการ งบประมาณ 517.91 ล้านบาท สามารถเพิ่มปริมาณน้ำต้นทุนได้จำนวน 20.99 ล้านลูกบาศก์เมตร

หมายเหตุ : จังหวัดสระแก้วประกาศเขตการให้ความช่วยเหลือผู้ประสบภัยพิบัติกรณีฉุกเฉิน (ภัยแล้ง)

ครั้งที่ 1 วันที่ 15 2559 ในพื้นที่ 3 อำเภอ คือ อำเภอโคกสูง อำเภออรัญประเทศ และอำเภอวัฒนานคร

ครั้งที่ 2 ขยายระยะเวลาการให้ความช่วยเหลือจนถึงวันที่ 30 เมษายน 2560



แผนงานพัฒนาแหล่งน้ำ จังหวัดสระแก้ว

(อำเภอโคกสูง อำเภอวัฒนานคร และอำเภออรัญประเทศ)

แผนงานพัฒนาแหล่งน้ำ ปี 2559 - 60

ที่	โครงการ	ที่ตั้ง			ประโยชน์			งบประมาณ (บาท)	ผลการดำเนินงาน
		ตำบล	อำเภอ	จังหวัด	เก็บน้ำได้ (ล้าน ลบ.ม.)	พื้นที่รับประโยชน์ (ไร่) / ครัวเรือน			
แผนงาน ปี 2559 (เพิ่มเติม)									
1	แก้มลิงบ้านโนนหมากมูน ระยะที่ 2	โนนหมากมูน	โคกสูง	สระแก้ว	0.30	200		22,000,000	ผลงาน 45 %
2	แก้มลิงบ้านโป่งค่อม	ผาซะ	วัฒนานคร	สระแก้ว	0.55	300	150	24,016,500	ผลงาน 5 %
แผนงาน ปี 2560									
3	ขุดลอกอ่างเก็บน้ำป่าไผ่ใหม่	ป่าไร่	อรัญประเทศ	สระแก้ว	0.40	400	-	8,595,000	ผลงาน 79.94%
4	ขุดลอกอ่างเก็บน้ำเขารัง	ผ่านศึก	อรัญประเทศ	สระแก้ว	0.24	2500	-	10,000,000	ผลงาน 9.35%
5	ปรับปรุงสันติบริวารอ่างเก็บน้ำพระประ	ช่องกุ่ม	วัฒนานคร	สระแก้ว	15.00			50,000,000	ผลงาน 20.00%
6	แก้มลิงบ้านโนนหมากมูน	โนนหมากมูน	โคกสูง	สระแก้ว	0.61	400	-	27,000,000	ผู้รับจ้างยังไม่เข้าปฏิบัติงาน
7	แก้มลิงบ้านหนองเจริญ	แซร์อ้อ	วัฒนานคร	สระแก้ว	0.10	100	-	3,000,000	ผลงาน 50%
8	แก้มลิงบ้านหนองน้ำใส	หนองน้ำใส	วัฒนานคร	สระแก้ว	0.09	20	400	3,500,000	ผู้รับจ้างยังไม่เข้าปฏิบัติงาน
9	ขุดลอกอ่างเก็บน้ำบ้านหนองสูง	ห้วยโจด	วัฒนานคร	สระแก้ว	0.12	500	-	4,500,000	ผลงาน 75%
แผนงาน ปี 2560 (เพิ่มเติม)									
10	สถานีสูบน้ำด้วยไฟฟ้าพร้อมระบบส่งน้ำบ้านโคกสว่างระยะที่2	หนองหมากผาย	วัฒนานคร	สระแก้ว	-	-	350	4,610,000	กำลังดำเนินการจัดหา
11	ปรับปรุงระบบท่อส่งน้ำฝั่งขวา อ่างเก็บน้ำพระประ	ช่องกุ่ม	วัฒนานคร	สระแก้ว	-	-	-	910,300	กำลังดำเนินการจัดหา
12	อาคารอเนกประสงค์อาคารระบายการขุดลอก	หนองม่วง	โคกสูง	สระแก้ว	0.45	550	-	41,800,000	กำลังดำเนินการจัดหา
13	ฝายบ้านศิลารัตนพัฒนา	โนนหมากมูน	โคกสูง	สระแก้ว	-	1,200	400	30,800,000	กำลังดำเนินการจัดหา
14	ฝายบ้านโนนหมากมูน	โนนหมากมูน	โคกสูง	สระแก้ว	0.36	1,500	270	71,500,000	กำลังดำเนินการจัดหา
โครงการจัดหาแหล่งน้ำเพื่อสนับสนุนพื้นที่การเกษตรในเขตปฏิรูปที่ดิน									
15	โครงการสระเก็บน้ำบ้านเหล่าคลองกลาง NO.1404	หนองสังข์/ป่าไร่	อรัญประเทศ	สระแก้ว	0.44	300	60	65,000,000	อยู่ระหว่างออกแบบ
16	โครงการสระเก็บน้ำบ้านหนองหว้า NO.2879	หนองม่วง	โคกสูง	สระแก้ว	1.00	315	63	95,000,000	อยู่ระหว่างงบประมาณ
รวมทั้งสิ้น 18 โครงการ (59+60)					19.65	8,285	1,693	462,231,800	

กรมชลประทาน มีแผนงานพัฒนาแหล่งน้ำในจังหวัดสระแก้ว ในปี 2559 - 60 ในเขตอำเภอโคกสูง อำเภอวัฒนานคร และอำเภออรัญประเทศ จำนวน 16 โครงการ งบประมาณ 462.23 ล้านบาท สามารถเพิ่มปริมาณน้ำต้นทุนได้ จำนวน 19.65 ล้านลูกบาศก์เมตร

ทั้งนี้ แผนงานระยะยาวปี 2561 -64 รวมจำนวน 39 โครงการ งบประมาณ 430.89 ล้านบาท เพิ่มปริมาณน้ำต้นทุน 3.92 ล้านลูกบาศก์เมตร

แผนงานพัฒนาแหล่งน้ำระยะยาว ปี 2561 - 64

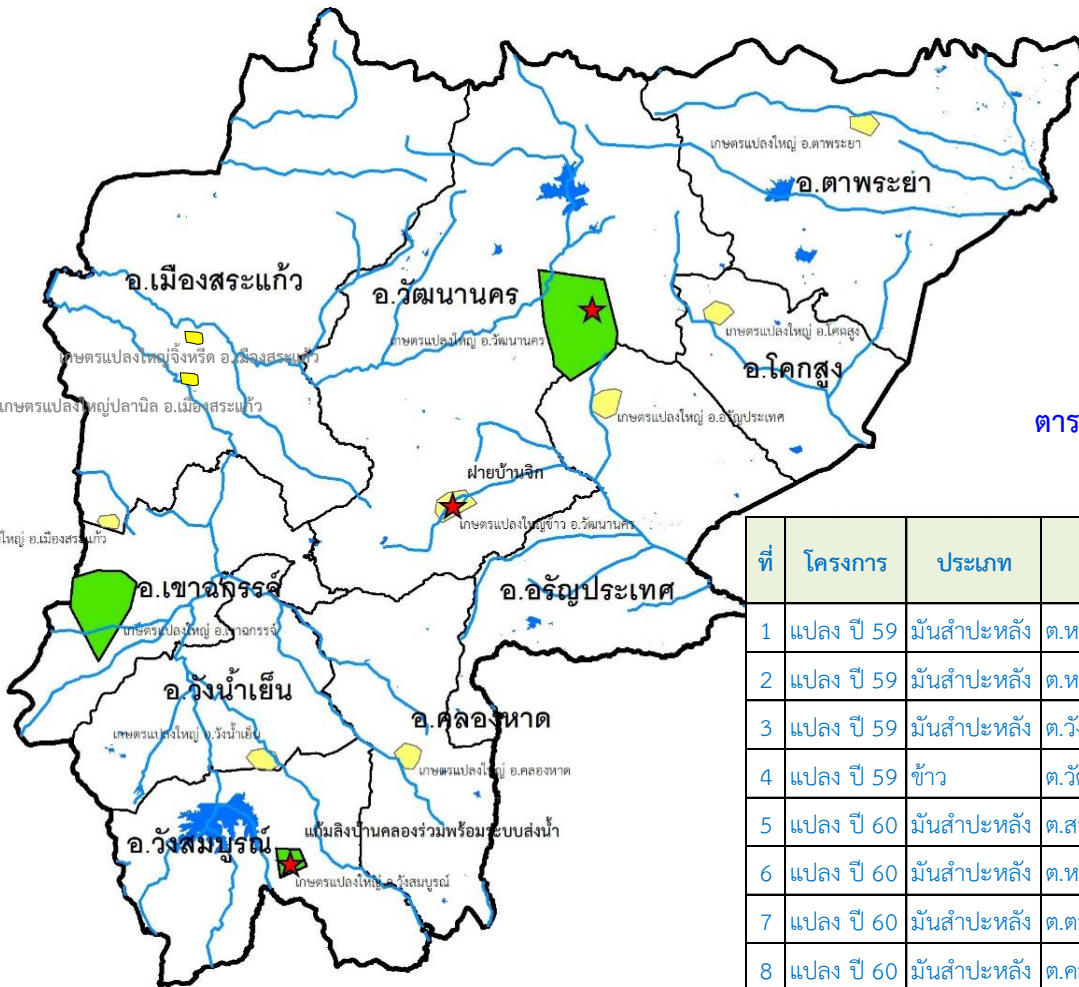
ปี	จำนวนโครงการ	ปริมาณน้ำ (ล้าน ลบ.ม.)	พื้นที่รับประโยชน์ (ไร่)	งบประมาณ (ล้านบาท)
2561	5	0.52	300	21.84
2562	10	0.01	500	47.45
2563	17	2.44	2,875	302.50
2564	7	0.95	2,330	59.10
รวม	39	3.92	6,005	430.89



การพัฒนาแหล่งน้ำเพื่อสนับสนุน ระบบส่งเสริมการเกษตรแบบแปลงใหญ่

ระบบส่งเสริมการเกษตรแบบแปลงใหญ่ได้รับการเห็นชอบจากคณะอนุกรรมการพัฒนาการเกษตรกรรมและสหกรณ์ระดับจังหวัด **จำนวน 12 แปลง** เป็นแปลงใหญ่ ปี 59 จำนวน 4 แปลง และแปลงใหญ่ ปี 60 จำนวน 8 แปลง ซึ่งทั้งหมดเป็นแปลงนอกเขตชลประทาน มีพื้นที่ทั้งหมด 11,911 ไร่ เกษตรกรที่เข้าร่วมโครงการ จำนวน 613 ราย ดังนี้

ตารางแสดงผลการดำเนินการโครงการส่งเสริมการเกษตร
ในรูปแบบแปลงใหญ่ปี 2559 - 2561



ที่	โครงการ	ประเภท	สถานที่ตั้งโครงการ	พื้นที่	เกษตรกร	ในเขต/นอกเขต	การสนับสนุนแปลงใหญ่
1	แปลง ปี 59	มันสำปะหลัง	ต.หนองหว้า อ.เขาฉกรรจ์	1,033	51	นอกเขต	ใช้แหล่งน้ำธรรมชาติ
2	แปลง ปี 59	มันสำปะหลัง	ต.หนองน้ำใส อ.วัฒนานคร	1,281	50	นอกเขต	เพิ่มเติม ปี 60
3	แปลง ปี 59	มันสำปะหลัง	ต.วังสมบูรณ์ อ.วังสมบูรณ์	1,281	51	นอกเขต	เพิ่มเติม ปี 60
4	แปลง ปี 59	ข้าว	ต.วัฒนานคร อ.วัฒนานคร	1,000	50	นอกเขต	เพิ่มเติม ปี 60
5	แปลง ปี 60	มันสำปะหลัง	ต.สระขวัญ อ.เมือง	1,120	50	นอกเขต	จัดเข้าแผน ปี 61
6	แปลง ปี 60	มันสำปะหลัง	ต.หนองสังข์ อ.ร้อยภูประเทศ	1,247	51	นอกเขต	ใช้แหล่งน้ำธรรมชาติ
7	แปลง ปี 60	มันสำปะหลัง	ต.ตาหลังใน อ.วังน้ำเย็น	1,112	50	นอกเขต	ใช้แหล่งน้ำธรรมชาติ
8	แปลง ปี 60	มันสำปะหลัง	ต.คลองหาด อ.คลองหาด	1,030	50	นอกเขต	ใช้แหล่งน้ำธรรมชาติ
9	แปลง ปี 60	มันสำปะหลัง	ต.หนองม่วง อ.โคกสูง	1,150	50	นอกเขต	ใช้แหล่งน้ำธรรมชาติ
10	แปลง ปี 60	มันสำปะหลัง	ต.ทัพราช อ.ตาพระยา	1,050	50	นอกเขต	ใช้แหล่งน้ำธรรมชาติ
11	แปลง ปี 60	จังหวัด	ต.ศาลาลำดวน อ.เมือง	547	50	นอกเขต	ใช้แหล่งน้ำธรรมชาติ
12	แปลง ปี 60	ปลานิล	ต.สระแก้ว อ. เมืองสระแก้ว	60	60	นอกเขต	ใช้แหล่งน้ำธรรมชาติ

- ★ โครงการชลประทานสนับสนุนแปลงใหญ่
- พื้นที่อ่างพระสะหิง
- พื้นที่เกษตรแปลงใหญ่ ปี 59
- พื้นที่เกษตรแปลงใหญ่ ปี 60

โครงการพัฒนาแหล่งน้ำในพื้นที่ ส.ป.ก. ที่ยึดคืนจากการครอบครอง
โดยมิชอบด้วยกฎหมาย พื้นที่ No.2879 จำนวน 719.34 ไร่
ตำบลหนองม่วง อำเภอโคกสูง จังหวัดสระแก้ว



การพัฒนาแหล่งน้ำ (อยู่ในขั้นตอนของงบประมาณ)

1) แหล่งน้ำในพื้นที่

1.1) ปรับแบบก่อสร้างสระเก็บน้ำในพื้นที่จำนวน 1 แห่ง เป็นพื้นที่ประมาณ 140 ไร่ ความจุประมาณ 1,000,000 ลูกบาศก์เมตร เรียบร้อยแล้ว งบประมาณก่อสร้าง 60 ล้านบาท

1.2) ระบบกระจายน้ำ งบประมาณก่อสร้าง 20 ล้านบาท

- สถานีสูบน้ำพร้อมแพสูบน้ำ จำนวน 1 แห่ง
- โรงสูบน้ำพร้อมระบบส่งน้ำ โดยท่อ PVC ขนาด \varnothing 0.10 - 0.250 เมตร ระยะทางยาวทั้งสิ้น 4,500 เมตร

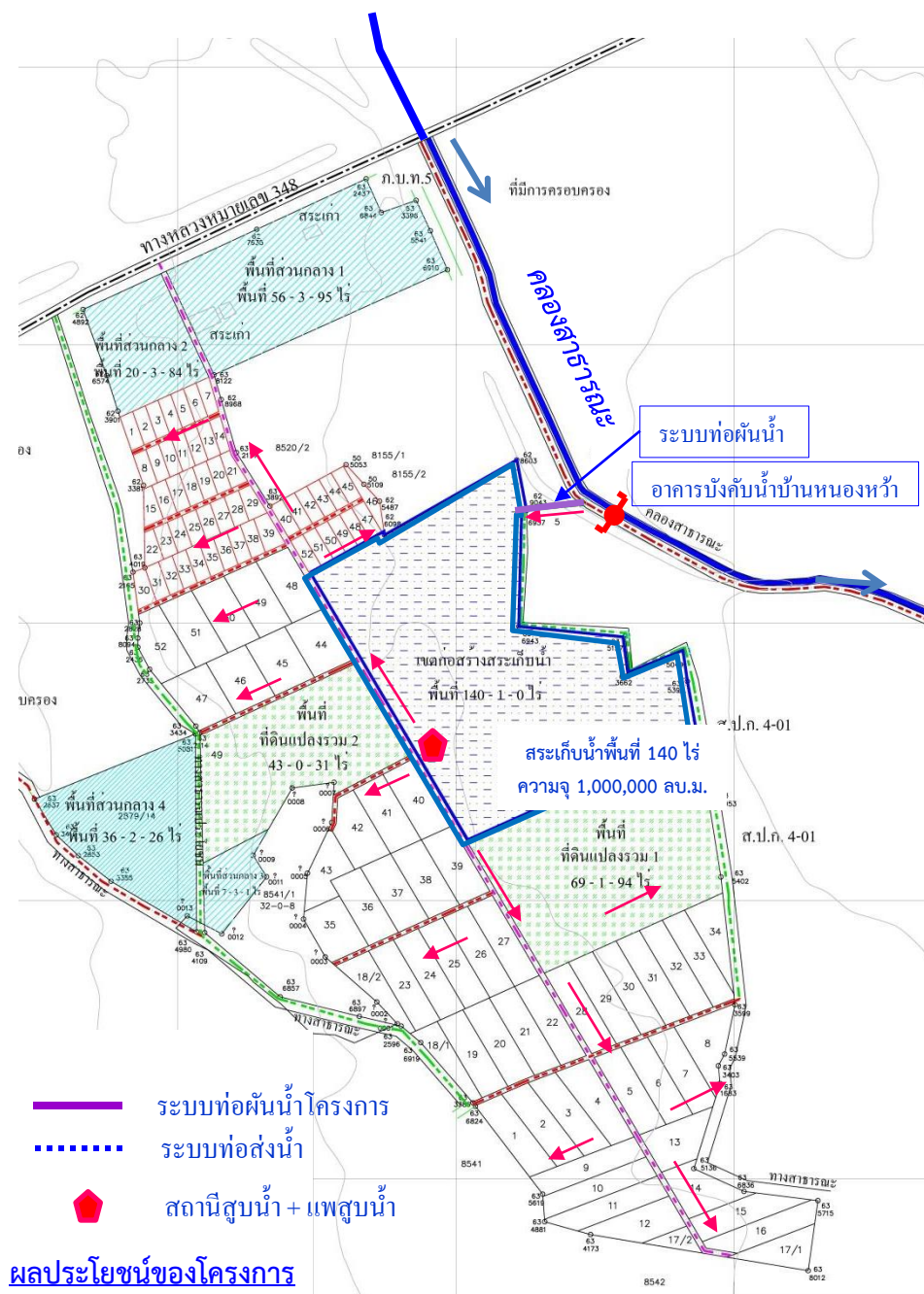
2) ระบบผันน้ำเข้าพื้นที่โครงการ งบประมาณก่อสร้าง 15 ล้านบาท

2.1) อาคารบังคับน้ำ จำนวน 1 แห่ง ขนาด 2 ช่อง 3×2.5 เมตร

2.2) ระบบผันน้ำโดยท่อ ขนาด 1 - \varnothing 1.00 เมตร ความยาว 350 เมตร

3) ดำเนินการปรับพื้นที่แปลงและถนน โดยกองพันทหารช่างที่ 111 กองทัพบก เรียบร้อยแล้ว

งบประมาณในการก่อสร้างรวมทั้งสิ้น 95 ล้านบาท



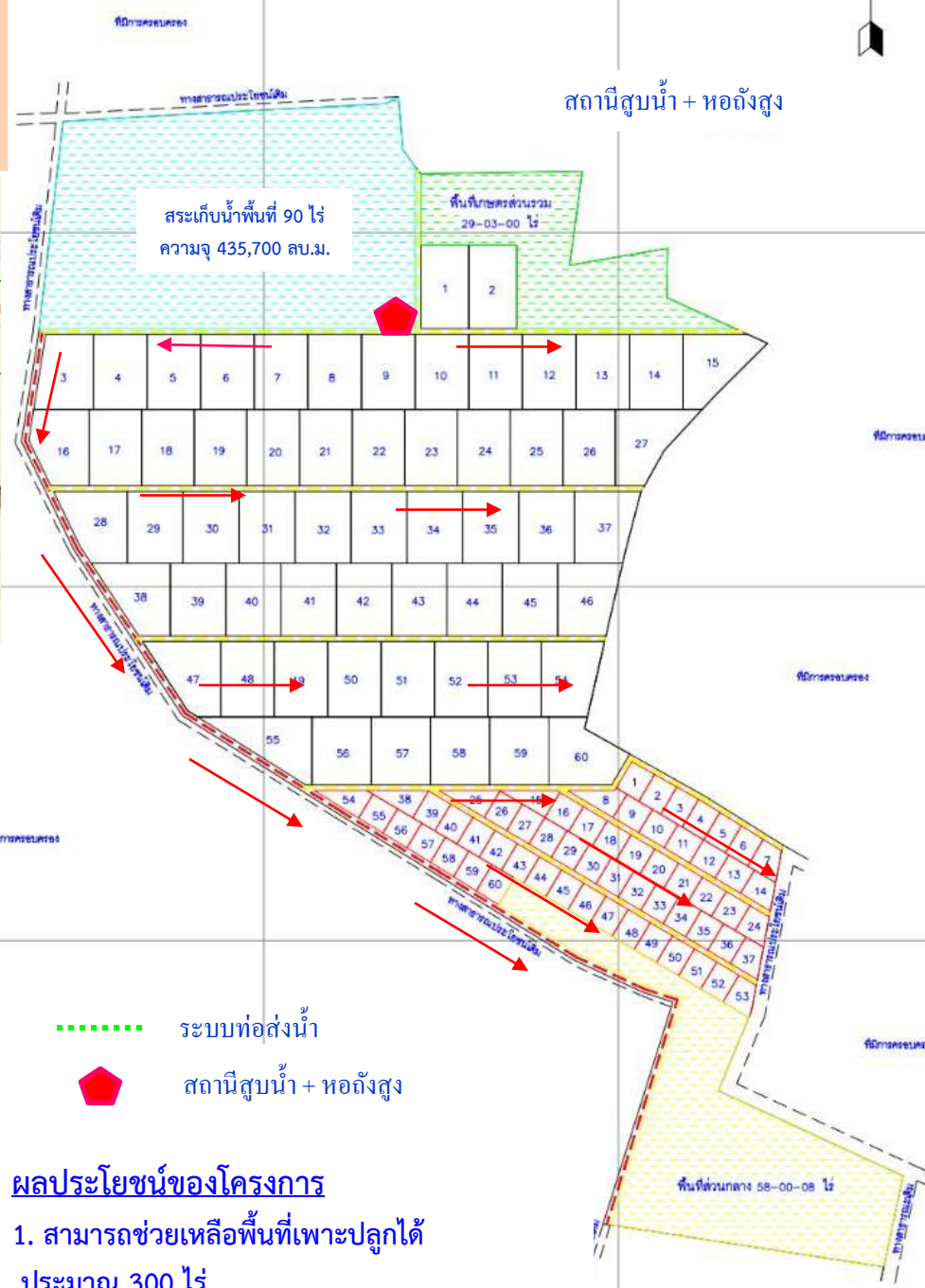
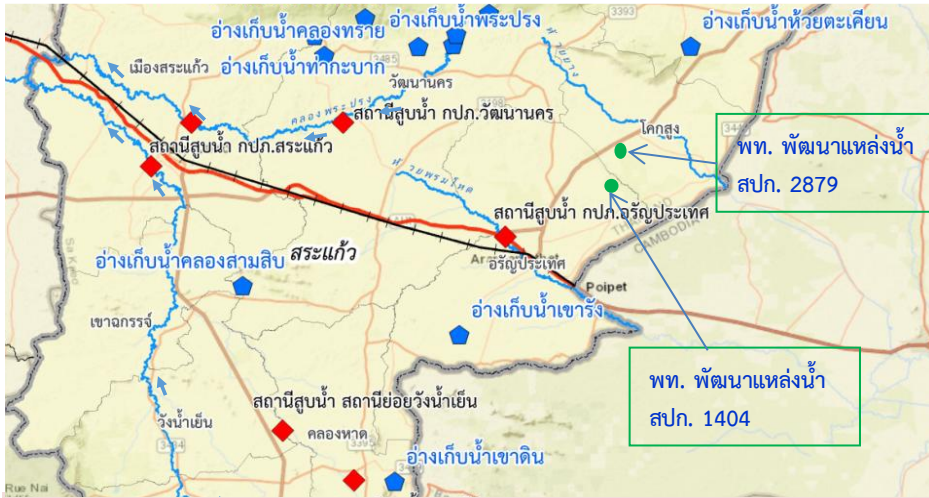
ผลประโยชน์ของโครงการ

1. สามารถช่วยเหลือพื้นที่เพาะปลูกได้ ประมาณ 315 ไร่
2. ปริมาณน้ำเพื่ออุปโภคบริโภค 52 ครัวเรือน

โครงการพัฒนาแหล่งน้ำในพื้นที่ ส.ป.ก. ที่ยึดคืนจากการครอบครอง

โดยมีขอบด้วยกฎหมาย พื้นที่ No.1404

ตำบลหนองสังข์ อำเภออรัญประเทศ จังหวัดสระแก้ว



พื้นที่ No. 1404 เนื้อที่ทั้งสิ้น 578.53 ไร่ ตั้งอยู่ที่ หมู่ที่ 4 บ้านเหล่าคลองกลาง ตำบลหนองสังข์ อำเภออรัญประเทศ จังหวัดสระแก้ว

การพัฒนาแหล่งน้ำ

(อยู่ระหว่างการออกแบบ กำหนดแล้วเสร็จ 30 เมษายน 2560)

- 1) แหล่งน้ำในพื้นที่
 - 1.1) ก่อสร้างสระเก็บน้ำในพื้นที่จำนวน 1 แห่ง เนื้อที่ประมาณ 90 ไร่ ความจุประมาณ 435,700 ลูกบาศก์เมตร เพื่อรับน้ำท่าจากพื้นที่รับน้ำฝนของโครงการขนาด 1.6 ตารางกิโลเมตร มีปริมาณน้ำท่าเฉลี่ย ประมาณ 0.6 ล้านลูกบาศก์เมตร งบประมาณก่อสร้าง 30 ล้านบาท
 - 1.2) ระบบกระจายน้ำ งบประมาณก่อสร้าง 35 ล้านบาท
 - หอถังสูง จำนวน 1 แห่ง
 - โรงสูบน้ำพร้อมระบบส่งน้ำ โดยท่อ PVC ขนาด \varnothing 0.10 - 0.250 เมตร ระยะทางยาวทั้งสิ้น 5,700 เมตร
- 2) ดำเนินการปรับพื้นที่แปลง โดยกองพันทหารช่างที่ 111 กองทัพบก เรียบร้อยแล้ว งบประมาณในการก่อสร้างรวมทั้งสิ้น 65 ล้านบาท

ผลประโยชน์ของโครงการ

- 1. สามารถช่วยเหลือพื้นที่เพาะปลูกได้ประมาณ 300 ไร่
- 2. ปริมาณน้ำเพื่ออุปโภคบริโภค 60 ครั้งเรือน

จบการนำเสนอ