รายงานผลการคาดการณ์สถานการณ์น้ำในอ่างเก็บน้ำขนาดใหญ่ 35 แห่ง

กรณีฝนน้อย ฝนเฉลี่ย และฝนมาก (กรมชลประทาน)

กรณีน้ำ Avg-10%(2528) (สสนก.) และกรณีน้ำ ปี 2557

(กรมอุตุนิยมวิทยา) ของปี พ.ศ.2561

โดย

ฝ่ายจัดสรรน้ำที่ 2 ส่วนบริหารจัดการน้ำ

สำนักบริหารจัดการน้ำและอุทกวิทยา

คาดการณ์ ณ วันที่ 10 กรกฎาคม 2561

ตารางสรุปคาดการณ์ปริมาณน้ำอ่างเก็บน้ำขนาดใหญ่จำนวน 35 เขื่อน ณ วันที่ 1 พฤศจิกายน 2561

ภาค/เขื่อน	ความจุที่ รนก.	ปริมาตรใช้การ	น้ำปัจจุบันวันที่ 10 กรกฎาคม 2561				กรณีน้ำน้อย				กรณีน้ำเฉลี่ย				กรณีน้ำมาก			
	(ล้าน ลบ.ม.)	(ล้าน ลบ.ม.)	ปริมาตรน้ำในอ่าง (ล้าน ลบ.ม.)	% รนก.	ปริมาตรน้ำใช้การ (ล้าน ลบ.ม.)	% ใช้การ	ปริมาตรน้ำในอ่าง (ล้าน ลบ.ม.)	% รนก.	ปริมาตรน้ำใช้การ (ล้าน ลบ.ม.)	% ใช้การ	ปริมาตรน้ำในอ่าง (ล้าน ลบ.ม.)	% รนก.	ปริมาตรน้ำใช้การ (ล้าน ลบ.ม.)	% ใช้การ	ปริมาตรน้ำในอ่าง (ล้าน ลบ.ม.)	% รนก.	ปริมาตรน้ำใช้การ (ล้าน ลบ.ม.)	% ใช้การ
เหนือ																		
ภูมิพล*	13,462	9,662	7,366	55	3,566	37	8,862	66	5,062	52	10,428	77	6,628	69	11,658	87	7,858	81
สิริกิติ์*	9,510	6,660	5,102	54	2,252	34	6,861	72	4,011	60	8,439	89	5,589	84	9,460	99	6,610	99
แม่งัดสมบูรณ์ชล	265	253	121	46	109	43	209	79	197	78	265	100	253	100	265	100	253	100
แม่กวงอุดมธารา	263	249	76	29	62	25	80	30	66	26	153	58	139	56	196	74	182	73
กิ่วลม	106	103	48	46	45	44	45	42	41	40	106	100	102	100	106	100	102	100
กิ่วคอหมา	170	164	88	52	82	50	48	28	42	26	103	61	97	59	170	100	164	100
แควน้อย	939	896	155	17	112	13	372	40	329	37	939	100	896	100	939	100	896	100
แม่มอก	110	94	48	44	32	34	65	59	49	52	98	89	82	87	106	96	90	96
รวมภาคเหนือ	**24,825**	**18,080**	**13,004**	**52**	**6,260**	**35**	**16,542**	**67**	**9,797**	**54**	**20,531**	**83**	**13,787**	**76**	**22,900**	**92**	**16,155**	**89**
ตะวันออกเฉียงเหนือ																		
ห้วยหลวง	136	129	61	45	54	42	60	44	53	41	134	99	128	99	135	99	128	99
น้ำอูน	520	475	340	65	295	62	349	67	304	64	499	96	454	96	510	98	465	98
น้ำพุง*	165	157	40	24	32	21	60	36	52	33	113	68	105	67	158	96	150	96
จุฬาภรณ์*	164	127	84	51	47	37	92	56	55	43	160	97	123	97	164	100	127	100
อุบลรัตน์*	2,431	1,850	808	33	227	12	622	26	41	2	1,797	74	1,216	66	2,431	100	1,850	100
ลำปาว	1,980	1,880	732	37	632	34	863	44	763	41	1,767	89	1,667	89	1,975	100	1,875	100
ลำตะคอง	314	292	206	65	183	63	162	52	140	48	251	80	228	78	314	100	291	100
ลำพระเพลิง	155	154	98	63	96	63	86	55	84	55	113	73	112	73	125	80	123	80
มูลบน	141	134	73	52	66	50	68	48	61	46	114	81	107	80	140	99	133	99
ลำแซะ	275	268	122	44	115	43	132	48	125	47	204	74	197	73	250	91	243	91
ลำนางรอง	121	118	63	52	59	50	44	36	40	34	62	51	58	49	70	57	66	56
สิรินธร*	1,966	1,135	919	47	88	8	1,233	63	402	35	1,828	93	997	88	1,966	100	1,135	100
รวมภาคตอน.	**8,368**	**6,718**	**3,547**	**42**	**1,896**	**28**	**3,770**	**45**	**2,120**	**32**	**7,043**	**84**	**5,392**	**80**	**8,236**	**98**	**6,586**	**98**
กลาง																		
ป่าสักชลสิทธิ์	960	957	197	21	194	20	773	80	770	80	960	100	957	100	960	100	957	100
ทับเสลา	160	143	78	48	61	42	46	29	29	20	113	71	96	67	160	100	143	100
กระเสียว	299	259	194	65	154	60	194	65	154	59	273	91	233	90	277	93	237	91
รวมภาคกลาง	**1,419**	**1,359**	**469**	**33**	**409**	**30**	**1,013**	**71**	**953**	**70**	**1,346**	**95**	**1,286**	**95**	**1,397**	**98**	**1,337**	**98**
ตะวันตก																		
ศรีนครินทร์*	17,745	7,480	14,456	81	4,191	56	14,461	81	4,196	56	15,843	89	5,578	75	17,019	96	6,754	90
วชิราลงกรณ*	8,860	5,848	5,338	60	2,326	40	6,634	75	3,622	62	8,382	95	5,370	92	8,860	100	5,848	100
รวมภาคตะวันตก	**26,605**	**13,328**	**19,793**	**74**	**6,516**	**49**	**21,095**	**79**	**7,818**	**59**	**24,225**	**91**	**10,948**	**82**	**25,879**	**97**	**12,602**	**95**
ตะวันออก																		
ขุนด่านปราการชล	224	219	91	41	87	39	203	91	199	91	208	93	204	93	224	100	219	100
คลองสียัด	420	390	205	49	175	45	303	72	273	70	396	94	366	94	411	98	381	98
บางพระ	117	105	69	59	57	55	43	37	31	30	65	55	53	50	75	64	63	60
หนองปลาไหล	164	150	114	70	101	67	76	47	63	42	146	89	133	88	164	100	151	100
ประแสร์	295	275	207	70	187	68	253	86	233	85	256	87	236	86	257	87	237	86
นฤบดินทรจินดา	295	276	62	21	43	16	103	35	84	30	295	100	275	100	295	100	276	100
รวมภาคตะวันออก	**1,515**	**1,415**	**749**	**49**	**650**	**46**	**983**	**65**	**883**	**62**	**1,365**	**90**	**1,266**	**89**	**1,426**	**94**	**1,326**	**94**
ใต้																		
แก่งกระจาน	710	645	381	54	316	49	436	61	371	58	710	100	645	100	710	100	645	100
ปราณบุรี	391	373	270	69	252	67	272	69	254	68	391	100	373	100	391	100	373	100
รัชประภา*	5,639	4,287	4,004	71	2,653	62	4,198	74	2,847	66	4,724	84	3,372	79	5,127	91	3,775	88
บางลาง*	1,454	1,178	955	66	678	58	857	59	580	49	1,022	70	746	63	1,153	79	877	74
รวมภาคใต้	**8,194**	**6,484**	**5,609**	**68**	**3,899**	**60**	**5,763**	**70**	**4,053**	**63**	**6,847**	**84**	**5,137**	**79**	**7,381**	**90**	**5,670**	**87**
รวมทั้งประเทศ	**70,926**	**47,384**	**43,172**	**61**	**19,629**	**41**	**49,166**	**69**	**25,624**	**54**	**61,358**	**87**	**37,815**	**80**	**67,219**	**95**	**43,677**	**92**

หมายเหตุ 1) * เขื่อนของ กฟผ. 2) การคาดการณ์ใช้ข้อมูลตามแผนจัดสรรน้ำฤดูฝน 2561 รายสัปดาห์ของอ่างเก็บน้ำขนาดใหญ่

3) ความต้องการใช้น้ำด้านการเกษตรขึ้นอยู่กับข้อเท็จจริงของสภาพการเพาะปลูกในพื้นที่และนโยบายของกระทรวงเกษตรและสหกรณ์

ตารางสรุปคาดการณ์ปริมาณน้ำอ่างเก็บน้ำขนาดใหญ่จำนวน 35 เขื่อน ณ วันที่ 1 พฤศจิกายน 2561

ภาค/เขื่อน	ความจุที่ รนก. (ล้าน ลบ.ม.)	ปริมาตรใช้การ (ล้าน ลบ.ม.)	น้ำปัจจุบันวันที่ 10 กรกฎาคม 2561				กรณีน้ำ Avg-10% (เทียบเคียง 2528)				กรณีน้ำ Inflow 2557			
			ปริมาตรน้ำในอ่าง (ล้าน ลบ.ม.)	% รนก.	ปริมาตรน้ำใช้การ (ล้าน ลบ.ม.)	% ใช้การ	ปริมาตรน้ำในอ่าง (ล้าน ลบ.ม.)	% รนก.	ปริมาตรน้ำใช้การ (ล้าน ลบ.ม.)	% ใช้การ	ปริมาตรน้ำในอ่าง (ล้าน ลบ.ม.)	% รนก.	ปริมาตรน้ำใช้การ (ล้าน ลบ.ม.)	% ใช้การ
เหนือ														
ภูมิพล*	13,462	9,662	7,366	55	3,566	37	10,040	75	6,240	65	9,024	67	5,224	54
สิริกิติ์*	9,510	6,660	5,102	54	2,252	34	8,026	84	5,176	78	7,793	82	4,943	74
แม่งัดสมบูรณ์ชล	265	253	121	46	109	43	265	100	253	100	206	78	194	77
แม่กวงอุดมธารา	263	249	76	29	62	25	139	53	125	50	66	25	52	21
กิ่วลม	106	103	48	46	45	44	106	100	102	100	30	28	26	25
กิ่วคอหมา	170	164	88	52	82	50	87	51	81	49	57	34	51	31
แควน้อย	939	896	155	17	112	13	939	100	896	100	794	85	751	84
แม่มอก	110	94	48	44	32	34	82	74	66	70	58	52	42	44
รวมภาคเหนือ	**24,825**	**18,080**	**13,004**	**52**	**6,260**	**35**	**19,683**	**79**	**12,938**	**72**	**18,028**	**73**	**11,283**	**62**
ตะวันออกเฉียงเหนือ														
ห้วยหลวง	136	129	61	45	54	42	134	99	127	98	92	68	86	66
น้ำอูน	520	475	340	65	295	62	486	93	441	93	468	90	423	89
น้ำพุง*	165	157	40	24	32	21	103	62	95	61	62	37	54	34
จุฬาภรณ์*	164	127	84	51	47	37	148	90	111	87	120	73	83	65
อุบลรัตน์*	2,431	1,850	808	33	227	12	1,610	66	1,029	56	833	34	252	14
ลำปาว	1,980	1,880	732	37	632	34	1,607	81	1,507	80	1,407	71	1,307	70
ลำตะคอง	314	292	206	65	183	63	234	74	211	72	197	63	175	60
ลำพระเพลิง	155	154	98	63	96	63	113	73	112	73	108	70	106	69
มูลบน	141	134	73	52	66	50	107	76	100	75	78	55	71	53
ลำแซะ	275	268	122	44	115	43	188	68	181	68	157	57	150	56
ลำนางรอง	121	118	63	52	59	50	59	48	55	47	53	44	50	42
สิรินธร*	1,966	1,135	919	47	88	8	1,702	87	871	77	1,966	100	1,135	100
รวมภาคตอน.	**8,368**	**6,718**	**3,547**	**42**	**1,896**	**28**	**6,490**	**78**	**4,840**	**72**	**5,541**	**66**	**3,890**	**58**
กลาง														
ป่าสักชลสิทธิ์	960	957	197	21	194	20	960	100	957	100	841	88	838	88
ทับเสลา	160	143	78	48	61	42	104	65	87	61	55	35	38	27
กระเสียว	299	259	194	65	154	60	269	90	229	89	253	85	213	82
รวมภาคกลาง	**1,419**	**1,359**	**469**	**33**	**409**	**30**	**1,333**	**94**	**1,273**	**94**	**1,149**	**81**	**1,089**	**80**
ตะวันตก														
ศรีนครินทร์*	17,745	7,480	14,456	81	4,191	56	15,522	87	5,257	70	14,382	81	4,117	55
วชิราลงกรณ*	8,860	5,848	5,338	60	2,326	40	7,951	90	4,939	84	6,984	79	3,972	68
รวมภาคตะวันตก	**26,605**	**13,328**	**19,793**	**74**	**6,516**	**49**	**23,474**	**88**	**10,197**	**77**	**21,366**	**80**	**8,089**	**61**
ตะวันออก														
ขุนด่านปราการชล	224	219	91	41	87	39	194	86	189	86	224	100	219	100
คลองสียัด	420	390	205	49	175	45	371	88	341	88	380	90	350	90
บางพระ	117	105	69	59	57	55	62	53	49	47	74	63	62	59
หนองปลาไหล	164	150	114	70	101	67	135	82	121	81	143	87	130	86
ประแสร์	295	275	207	70	187	68	255	86	235	85	255	87	235	86
นฤบดินทรจินดา	295	276	62	21	43	16	295	100	275	100	126	43	107	39
รวมภาคตะวันออก	**1,515**	**1,415**	**749**	**49**	**650**	**46**	**1,311**	**87**	**1,211**	**86**	**1,202**	**79**	**1,103**	**78**
ใต้														
แก่งกระจาน	710	645	381	54	316	49	654	92	589	91	605	85	540	84
ปราณบุรี	391	373	270	69	252	67	391	100	373	100	373	95	356	95
รัชประภา*	5,639	4,287	4,004	71	2,653	62	4,568	81	3,217	75	4,796	85	3,445	80
บางลาง*	1,454	1,178	955	66	678	58	980	67	704	60	920	63	644	55
รวมภาคใต้	**8,194**	**6,484**	**5,609**	**68**	**3,899**	**60**	**6,594**	**80**	**4,883**	**75**	**6,694**	**82**	**4,984**	**77**
รวมทั้งประเทศ	**70,926**	**47,384**	**43,172**	**61**	**19,629**	**41**	**58,885**	**83**	**35,343**	**75**	**53,981**	**76**	**30,438**	**64**

หมายเหตุ 1) * เขื่อนของ กฟผ. 2) การคาดการณ์ใช้ข้อมูลตามแผนจัดสรรน้ำฤดูฝน 2560 รายสัปดาห์ของอ่างเก็บน้ำขนาดใหญ่

3) ความต้องการใช้น้ำด้านการเกษตรขึ้นอยู่กับข้อเท็จจริงของสภาพการเพาะปลูกในพื้นที่และนโยบายของกระทรวงเกษตรและสหกรณ์

4) กรณีน้ำ Avg-10% (เทียบเคียง 2528 ตามการคาดการณ์ของ สสนก.) 5) กรณีน้ำปริมาณน้ำปี 2557 (ตามการคาดการณ์ของกรมอุตุนิยมวิทยา)

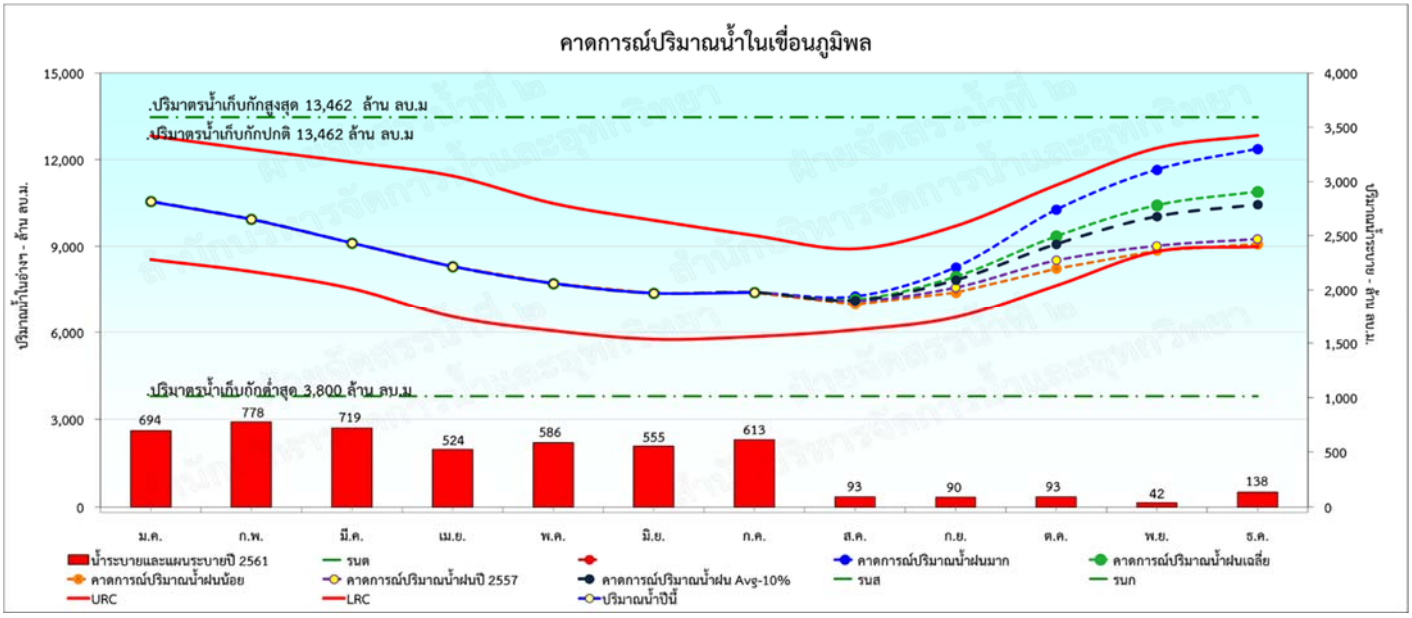
คาดการณ์ปริมาณน้ำในเขื่อนภูมิพล
.ปริมาตรน้ำเก็บกักสูงสุด 13,462 ล้าน ลบ.ม
.ปริมาตรน้ำเก็บกักปกติ 13,462 ล้าน ลบ.ม
.ปริมาตรน้ำเก็บกักต่ำสุด 3,800 ล้าน ลบ.ม
ปริมาณน้ำในอ่างฯ - ล้าน ลบ.ม.
ปริมาณน้ำไหลเข้าอ่าง - ล้าน ลบ.ม.
694
778
719
524
586
555
613
93
90
93
42
138
ม.ค.
ก.พ.
มี.ค.
เม.ย.
พ.ค.
มิ.ย.
ก.ค.
ส.ค.
ก.ย.
ต.ค.
พ.ย.
ธ.ค.
น้ำระบายและแผนระบายปี 2561
รนต
คาดการณ์ปริมาณน้ำฝนมาก
คาดการณ์ปริมาณน้ำฝนเฉลี่ย
คาดการณ์ปริมาณน้ำฝนน้อย
คาดการณ์ปริมาณน้ำฝนปี 2557
คาดการณ์ปริมาณน้ำฝน Avg-10%
รนส
รนก
URC
LRC
ปริมาณน้ำปีนี้

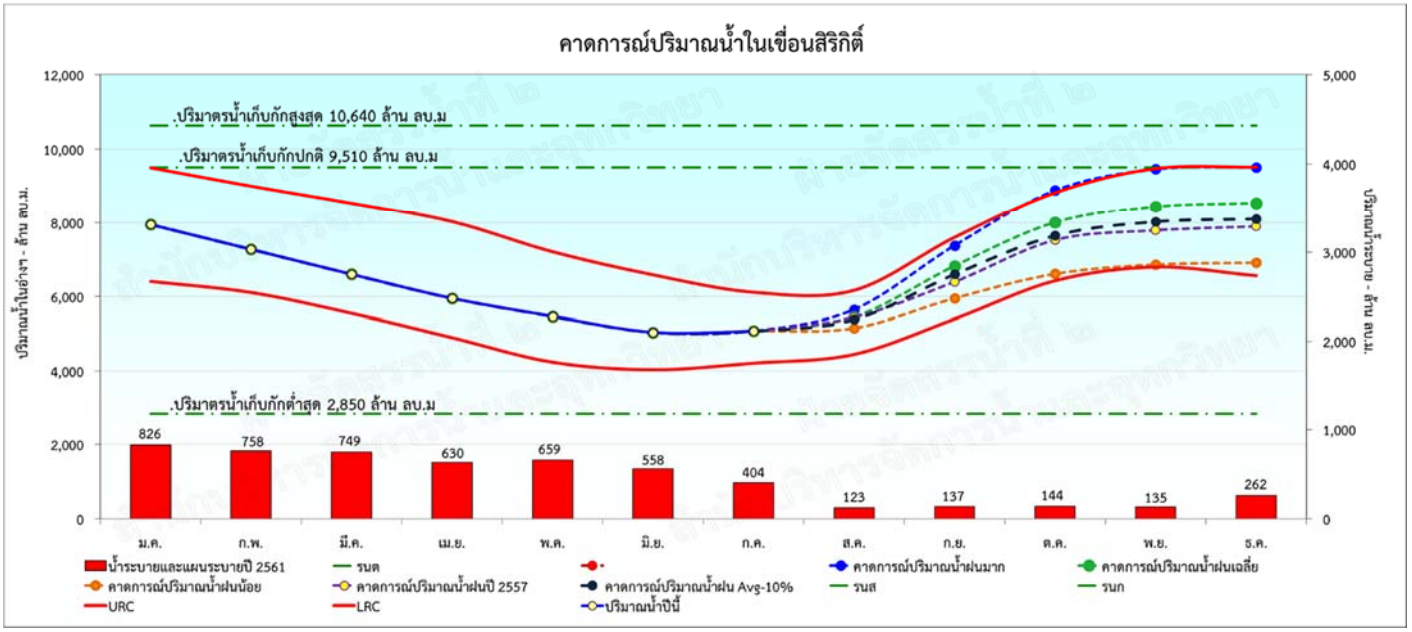
คาดการณ์ปริมาณน้ำในเขื่อนสิริกิติ์
.ปริมาตรน้ำเก็บกักสูงสุด 10,640 ล้าน ลบ.ม
.ปริมาตรน้ำเก็บกักปกติ 9,510 ล้าน ลบ.ม
.ปริมาตรน้ำเก็บกักต่ำสุด 2,850 ล้าน ลบ.ม
ปริมาณน้ำในอ่างฯ - ล้าน ลบ.ม.
ปริมาณน้ำไหลเข้าอ่าง - ล้าน ลบ.ม.
826
758
749
630
659
558
404
123
137
144
135
262
ม.ค.
ก.พ.
มี.ค.
เม.ย.
พ.ค.
มิ.ย.
ก.ค.
ส.ค.
ก.ย.
ต.ค.
พ.ย.
ธ.ค.
น้ำระบายและแผนระบายปี 2561
รนต
คาดการณ์ปริมาณน้ำฝนมาก
คาดการณ์ปริมาณน้ำฝนเฉลี่ย
คาดการณ์ปริมาณน้ำฝนน้อย
คาดการณ์ปริมาณน้ำฝนปี 2557
คาดการณ์ปริมาณน้ำฝน Avg-10%
รนส
รนก
URC
LRC
ปริมาณน้ำปีนี้

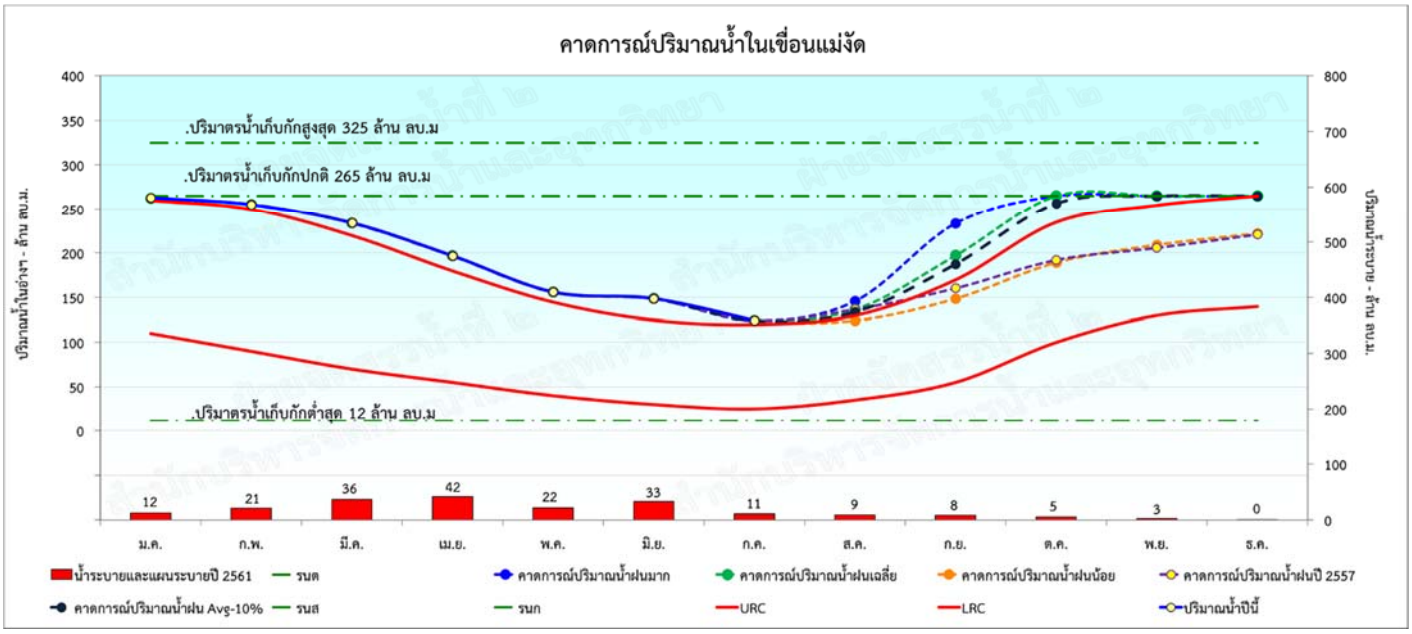
คาดการณ์ปริมาณน้ำในเขื่อนแม่งัด
.ปริมาตรน้ำเก็บกักสูงสุด 325 ล้าน ลบ.ม
.ปริมาตรน้ำเก็บกักปกติ 265 ล้าน ลบ.ม
.ปริมาตรน้ำเก็บกักต่ำสุด 12 ล้าน ลบ.ม
ปริมาณน้ำในอ่างฯ - ล้าน ลบ.ม.
ปริมาณน้ำไหลเข้าอ่าง - ล้าน ลบ.ม.
12
21
36
42
22
33
11
9
8
5
3
0
ม.ค.
ก.พ.
มี.ค.
เม.ย.
พ.ค.
มิ.ย.
ก.ค.
ส.ค.
ก.ย.
ต.ค.
พ.ย.
ธ.ค.
น้ำระบายและแผนระบายปี 2561
รนต
คาดการณ์ปริมาณน้ำฝนมาก
คาดการณ์ปริมาณน้ำฝนเฉลี่ย
คาดการณ์ปริมาณน้ำฝนน้อย
คาดการณ์ปริมาณน้ำฝนปี 2557
คาดการณ์ปริมาณน้ำฝน Avg-10%
รนส
รนก
URC
LRC
ปริมาณน้ำปีนี้


คาดการณ์ปริมาณน้ำในเขื่อนแม่กวง
.ปริมาตรน้ำเก็บกักสูงสุด 295 ล้าน ลบ.ม
.ปริมาตรน้ำเก็บกักปกติ 263 ล้าน ลบ.ม
.ปริมาตรน้ำเก็บกักต่ำสุด 14 ล้าน ลบ.ม
ปริมาณน้ำในอ่างฯ - ล้าน ลบ.ม.
ปริมาณน้ำระบาย - ล้าน ลบ.ม.
ม.ค. ก.พ. มี.ค. เม.ย. พ.ค. มิ.ย. ก.ค. ส.ค. ก.ย. ต.ค. พ.ย. ธ.ค.
น้ำระบายและแผนระบายปี 2561
รนต
คาดการณ์ปริมาณน้ำฝนมาก
คาดการณ์ปริมาณน้ำฝนเฉลี่ย
คาดการณ์ปริมาณน้ำฝนน้อย
คาดการณ์ปริมาณน้ำฝนปี 2557
คาดการณ์ปริมาณน้ำฝน Avg-10%
รนส
รนก
URC
LRC
ปริมาณน้ำปีนี้

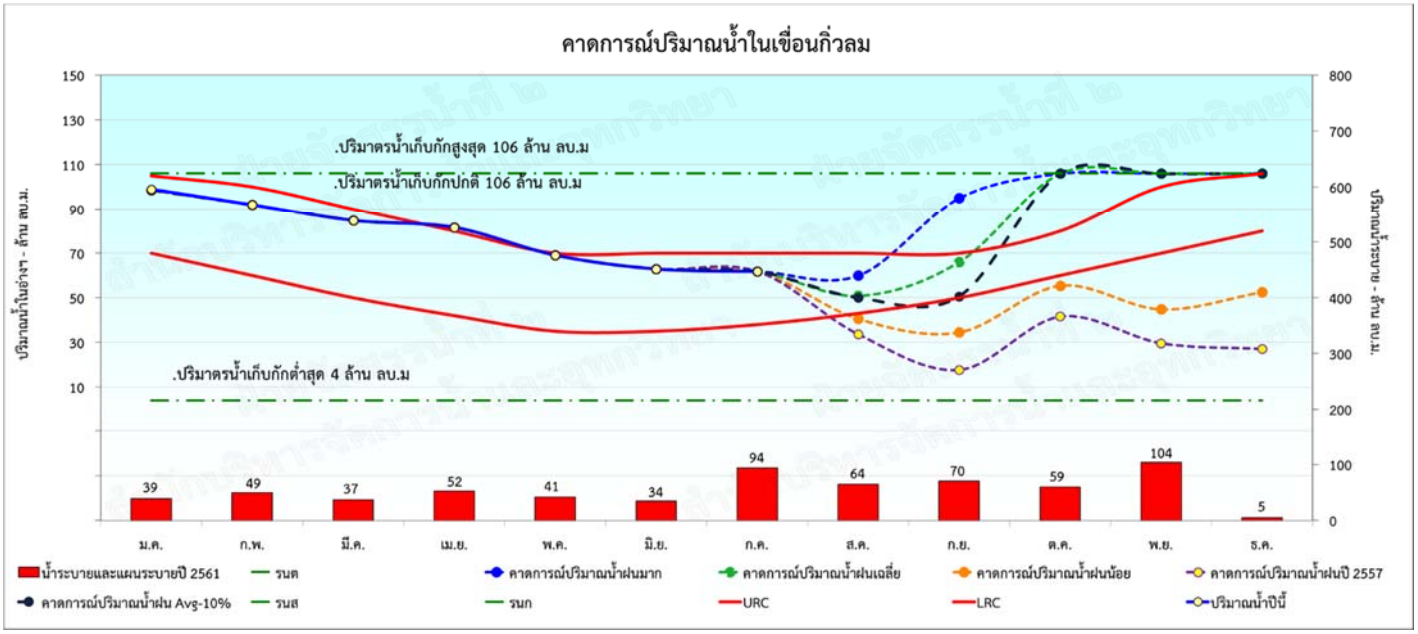
คาดการณ์ปริมาณน้ำในเขื่อนกิ่วลม
.ปริมาตรน้ำเก็บกักสูงสุด 106 ล้าน ลบ.ม
.ปริมาตรน้ำเก็บกักปกติ 106 ล้าน ลบ.ม
.ปริมาตรน้ำเก็บกักต่ำสุด 4 ล้าน ลบ.ม
ปริมาณน้ำในอ่างฯ - ล้าน ลบ.ม.
ปริมาณน้ำระบาย - ล้าน ลบ.ม.
39 49 37 52 41 34 94 64 70 59 104 5
ม.ค. ก.พ. มี.ค. เม.ย. พ.ค. มิ.ย. ก.ค. ส.ค. ก.ย. ต.ค. พ.ย. ธ.ค.
น้ำระบายและแผนระบายปี 2561
รนต
คาดการณ์ปริมาณน้ำฝนมาก
คาดการณ์ปริมาณน้ำฝนเฉลี่ย
คาดการณ์ปริมาณน้ำฝนน้อย
คาดการณ์ปริมาณน้ำฝนปี 2557
คาดการณ์ปริมาณน้ำฝน Avg-10%
รนส
รนก
URC
LRC
ปริมาณน้ำปีนี้

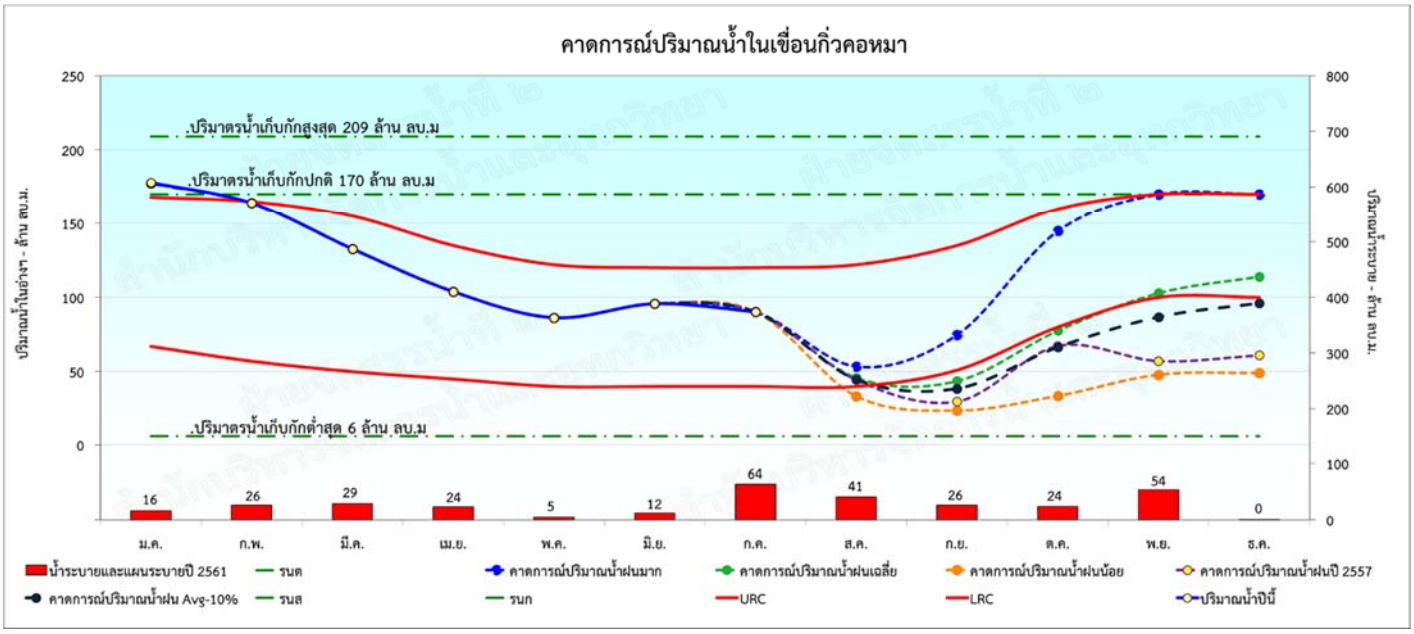
คาดการณ์ปริมาณน้ำในเขื่อนกิ่วคอหมา
.ปริมาตรน้ำเก็บกักสูงสุด 209 ล้าน ลบ.ม
.ปริมาตรน้ำเก็บกักปกติ 170 ล้าน ลบ.ม
.ปริมาตรน้ำเก็บกักต่ำสุด 6 ล้าน ลบ.ม
ปริมาณน้ำในอ่างฯ - ล้าน ลบ.ม.
ปริมาณน้ำระบาย - ล้าน ลบ.ม.
16 26 29 24 5 12 64 41 26 24 54 0
ม.ค. ก.พ. มี.ค. เม.ย. พ.ค. มิ.ย. ก.ค. ส.ค. ก.ย. ต.ค. พ.ย. ธ.ค.
น้ำระบายและแผนระบายปี 2561
รนต
คาดการณ์ปริมาณน้ำฝนมาก
คาดการณ์ปริมาณน้ำฝนเฉลี่ย
คาดการณ์ปริมาณน้ำฝนน้อย
คาดการณ์ปริมาณน้ำฝนปี 2557
คาดการณ์ปริมาณน้ำฝน Avg-10%
รนส
รนก
URC
LRC
ปริมาณน้ำปีนี้

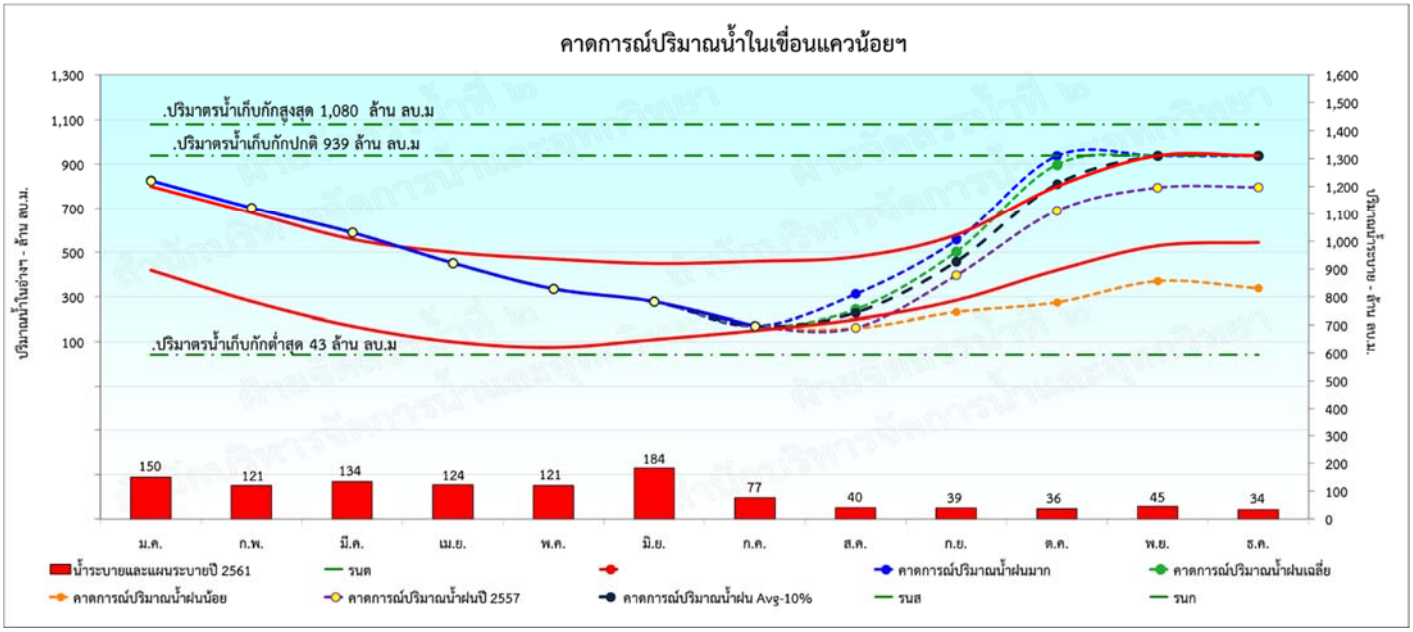
คาดการณ์ปริมาณน้ำในเขื่อนแควน้อยฯ
.ปริมาตรน้ำเก็บกักสูงสุด 1,080 ล้าน ลบ.ม
.ปริมาตรน้ำเก็บกักปกติ 939 ล้าน ลบ.ม
.ปริมาตรน้ำเก็บกักต่ำสุด 43 ล้าน ลบ.ม
ปริมาณน้ำในอ่างฯ - ล้าน ลบ.ม.
ปริมาณการระบาย - ล้าน ลบ.ม.
150 121 134 124 121 184 77 40 39 36 45 34
ม.ค. ก.พ. มี.ค. เม.ย. พ.ค. มิ.ย. ก.ค. ส.ค. ก.ย. ต.ค. พ.ย. ธ.ค.
น้ำระบายและแผนระบายปี 2561
รนต
คาดการณ์ปริมาณน้ำฝนมาก
คาดการณ์ปริมาณน้ำฝนเฉลี่ย
คาดการณ์ปริมาณน้ำฝนน้อย
คาดการณ์ปริมาณน้ำฝนปี 2557
คาดการณ์ปริมาณน้ำฝน Avg-10%
รนส
รนก


คาดการณ์ปริมาณน้ำในเขื่อนแม่มอก
.ปริมาตรน้ำเก็บกักสูงสุด 130.5 ล้าน ลบ.ม
.ปริมาตรน้ำเก็บกักปกติ 110 ล้าน ลบ.ม
.ปริมาตรน้ำเก็บกักต่ำสุด 15.9 ล้าน ลบ.ม
ปริมาณน้ำในอ่างฯ - ล้าน ลบ.ม.
ปริมาณการระบาย - ล้าน ลบ.ม.
44 42 32 8 3 7 18 17 36 48 15 21
ม.ค. ก.พ. มี.ค. เม.ย. พ.ค. มิ.ย. ก.ค. ส.ค. ก.ย. ต.ค. พ.ย. ธ.ค.
น้ำระบายและแผนระบายปี 2561
รนต
คาดการณ์ปริมาณน้ำฝนมาก
คาดการณ์ปริมาณน้ำฝนเฉลี่ย
คาดการณ์ปริมาณน้ำฝนน้อย
คาดการณ์ปริมาณน้ำฝนปี 2557
คาดการณ์ปริมาณน้ำฝน Avg-10%
รนส
รนก
URC
LRC
ปริมาณน้ำปีนี้

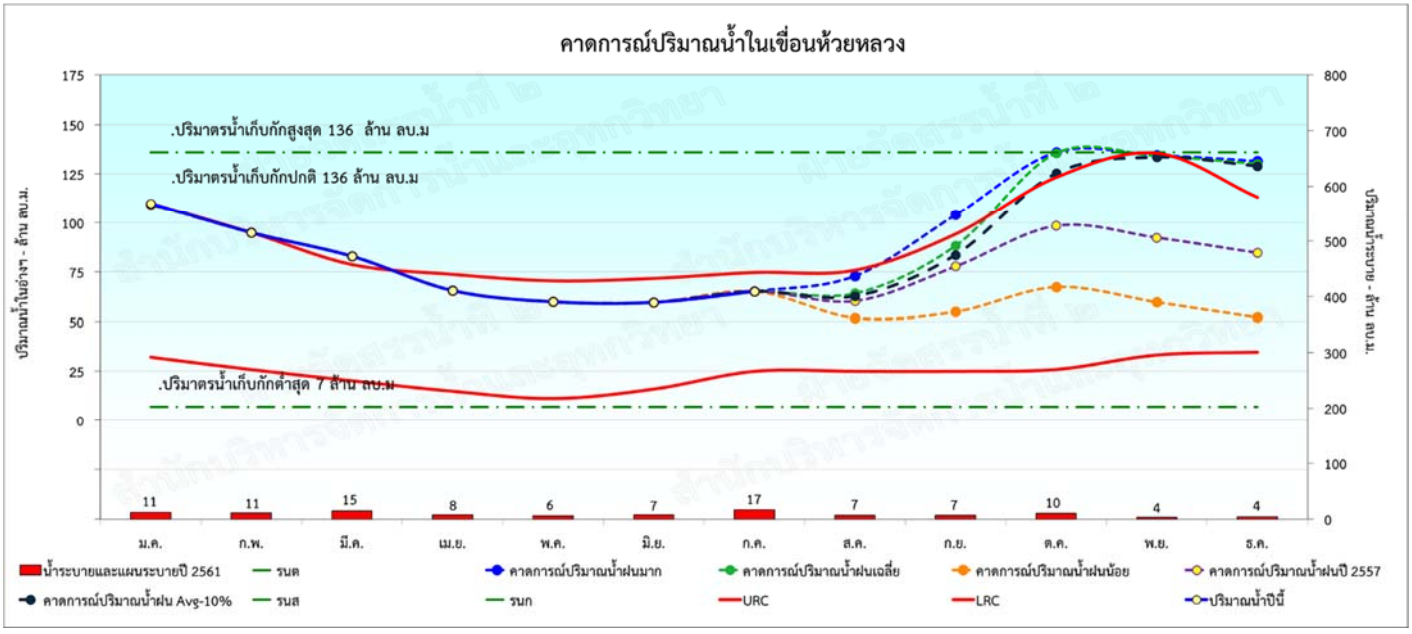
คาดการณ์ปริมาณน้ำในเขื่อนห้วยหลวง
.ปริมาตรน้ำเก็บกักสูงสุด 136 ล้าน ลบ.ม
.ปริมาตรน้ำเก็บกักปกติ 136 ล้าน ลบ.ม
.ปริมาตรน้ำเก็บกักต่ำสุด 7 ล้าน ลบ.ม
ปริมาณน้ำในอ่างฯ - ล้าน ลบ.ม.
ปริมาณการระบาย - ล้าน ลบ.ม.
11 11 15 8 6 7 17 7 7 10 4 4
ม.ค. ก.พ. มี.ค. เม.ย. พ.ค. มิ.ย. ก.ค. ส.ค. ก.ย. ต.ค. พ.ย. ธ.ค.
น้ำระบายและแผนระบายปี 2561
รนต
คาดการณ์ปริมาณน้ำฝนมาก
คาดการณ์ปริมาณน้ำฝนเฉลี่ย
คาดการณ์ปริมาณน้ำฝนน้อย
คาดการณ์ปริมาณน้ำฝนปี 2557
คาดการณ์ปริมาณน้ำฝน Avg-10%
รนส
รนก
URC
LRC
ปริมาณน้ำปีนี้

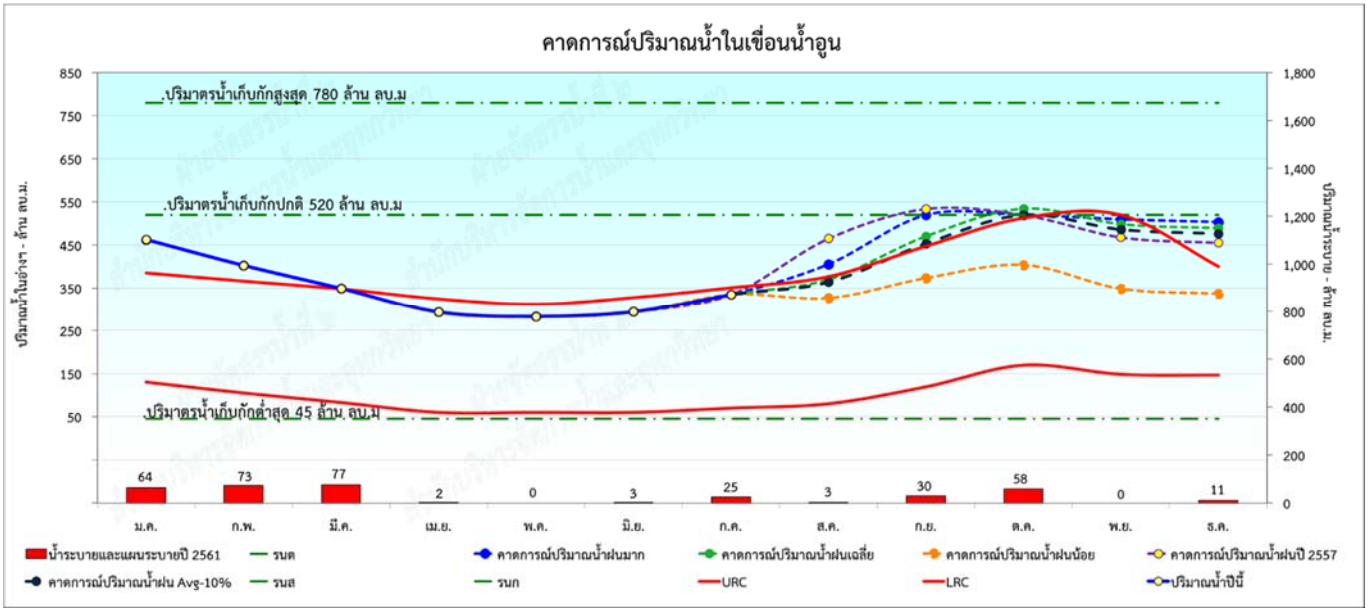
คาดการณ์ปริมาณน้ำในเขื่อนน้ำอูน
.ปริมาตรน้ำเก็บกักสูงสุด 780 ล้าน ลบ.ม
.ปริมาตรน้ำเก็บกักปกติ 520 ล้าน ลบ.ม
.ปริมาตรน้ำเก็บกักต่ำสุด 45 ล้าน ลบ.ม
ปริมาณน้ำในอ่างฯ - ล้าน ลบ.ม.
ปริมาณน้ำระบายและรนก - ล้าน ลบ.ม.
64 73 77 2 0 3 25 3 30 58 0 11
ม.ค. ก.พ. มี.ค. เม.ย. พ.ค. มิ.ย. ก.ค. ส.ค. ก.ย. ต.ค. พ.ย. ธ.ค.
น้ำระบายและแผนระบายปี 2561
รนต
คาดการณ์ปริมาณน้ำฝนมาก
คาดการณ์ปริมาณน้ำฝนเฉลี่ย
คาดการณ์ปริมาณน้ำฝนน้อย
คาดการณ์ปริมาณน้ำฝนปี 2557
คาดการณ์ปริมาณน้ำฝน Avg-10%
รนส
รนก
URC
LRC
ปริมาณน้ำปีนี้


คาดการณ์ปริมาณน้ำในเขื่อนน้ำพุง
.ปริมาตรน้ำเก็บกักสูงสุด 166 ล้าน ลบ.ม
.ปริมาตรน้ำเก็บกักปกติ 165 ล้าน ลบ.ม
.ปริมาตรน้ำเก็บกักต่ำสุด 9 ล้าน ลบ.ม
ปริมาณน้ำในอ่างฯ - ล้าน ลบ.ม.
ปริมาณน้ำระบาย - ล้าน ลบ.ม.
19 7 13 18 16 13 18 6 6 0 0 0
ม.ค. ก.พ. มี.ค. เม.ย. พ.ค. มิ.ย. ก.ค. ส.ค. ก.ย. ต.ค. พ.ย. ธ.ค.
น้ำระบายและแผนระบายปี 2561
รนต
คาดการณ์ปริมาณน้ำฝนมาก
คาดการณ์ปริมาณน้ำฝนเฉลี่ย
คาดการณ์ปริมาณน้ำฝนน้อย
คาดการณ์ปริมาณน้ำฝนปี 2557
คาดการณ์ปริมาณน้ำฝน Avg-10%
รนส

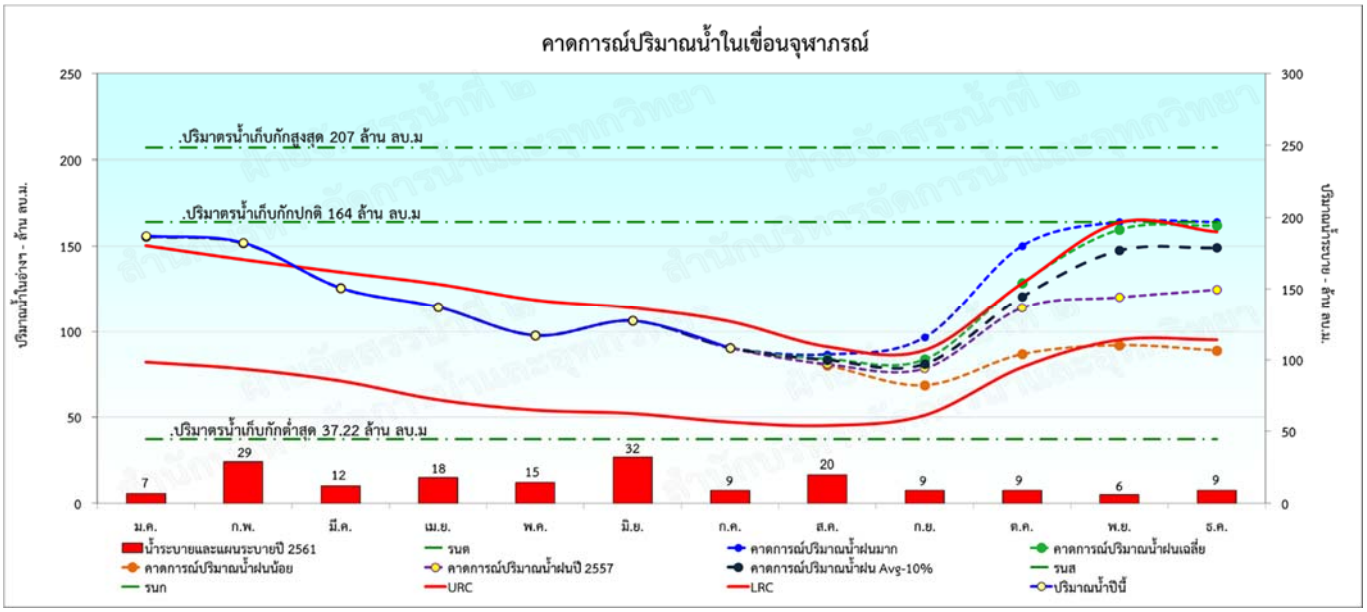
คาดการณ์ปริมาณน้ำในเขื่อนจุฬาภรณ์
.ปริมาตรน้ำเก็บกักสูงสุด 207 ล้าน ลบ.ม
.ปริมาตรน้ำเก็บกักปกติ 164 ล้าน ลบ.ม
.ปริมาตรน้ำเก็บกักต่ำสุด 37.22 ล้าน ลบ.ม
ปริมาณน้ำในอ่างฯ - ล้าน ลบ.ม.
ปริมาณน้ำระบาย - ล้าน ลบ.ม.
7 29 12 18 15 32 9 20 9 9 6 9
ม.ค. ก.พ. มี.ค. เม.ย. พ.ค. มิ.ย. ก.ค. ส.ค. ก.ย. ต.ค. พ.ย. ธ.ค.
น้ำระบายและแผนระบายปี 2561
รนต
คาดการณ์ปริมาณน้ำฝนมาก
คาดการณ์ปริมาณน้ำฝนเฉลี่ย
คาดการณ์ปริมาณน้ำฝนน้อย
คาดการณ์ปริมาณน้ำฝนปี 2557
คาดการณ์ปริมาณน้ำฝน Avg-10%
รนส
รนก
URC
LRC
ปริมาณน้ำปีนี้

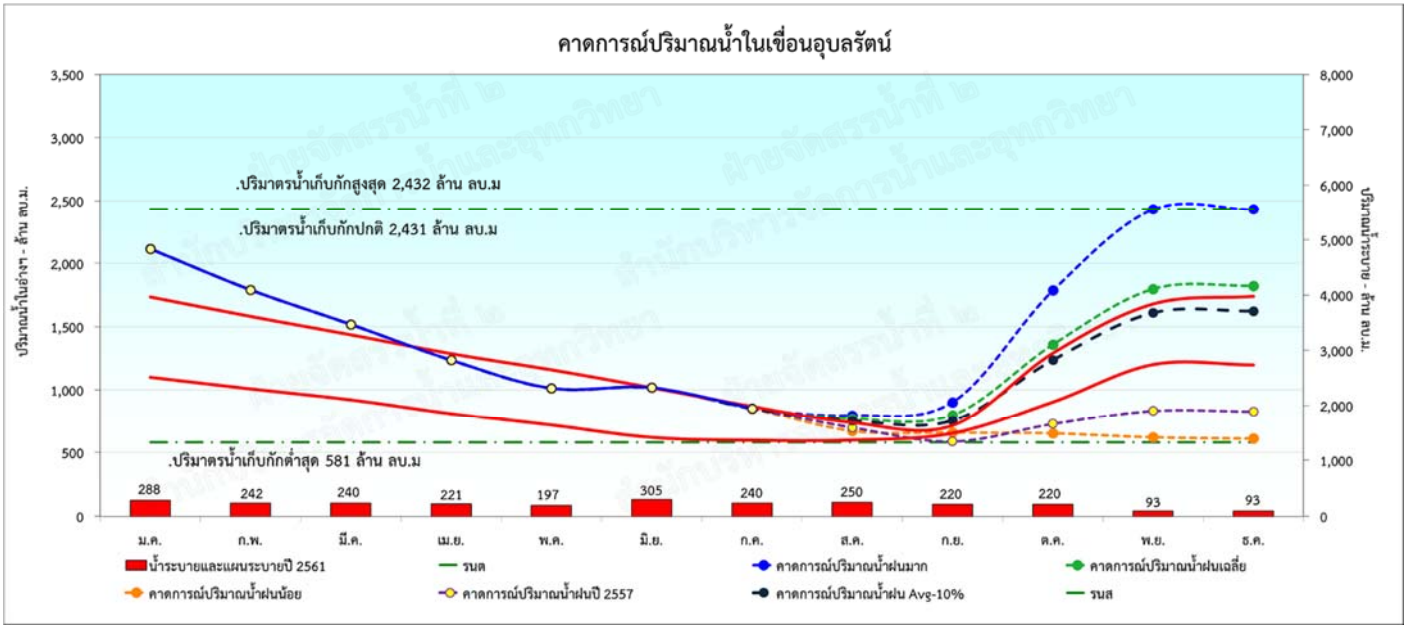
คาดการณ์ปริมาณน้ำในเขื่อนอุบลรัตน์
.ปริมาตรน้ำเก็บกักสูงสุด 2,432 ล้าน ลบ.ม
.ปริมาตรน้ำเก็บกักปกติ 2,431 ล้าน ลบ.ม
.ปริมาตรน้ำเก็บกักต่ำสุด 581 ล้าน ลบ.ม
ปริมาณน้ำในอ่างฯ - ล้าน ลบ.ม.
ปริมาณน้ำระบาย - ล้าน ลบ.ม
288 242 240 221 197 305 240 250 220 220 93 93
ม.ค. ก.พ. มี.ค. เม.ย. พ.ค. มิ.ย. ก.ค. ส.ค. ก.ย. ต.ค. พ.ย. ธ.ค.
น้ำระบายและแผนระบายปี 2561
รนต
คาดการณ์ปริมาณน้ำฝนมาก
คาดการณ์ปริมาณน้ำฝนเฉลี่ย
คาดการณ์ปริมาณน้ำฝนน้อย
คาดการณ์ปริมาณน้ำฝนปี 2557
คาดการณ์ปริมาณน้ำฝน Avg-10%
รนส

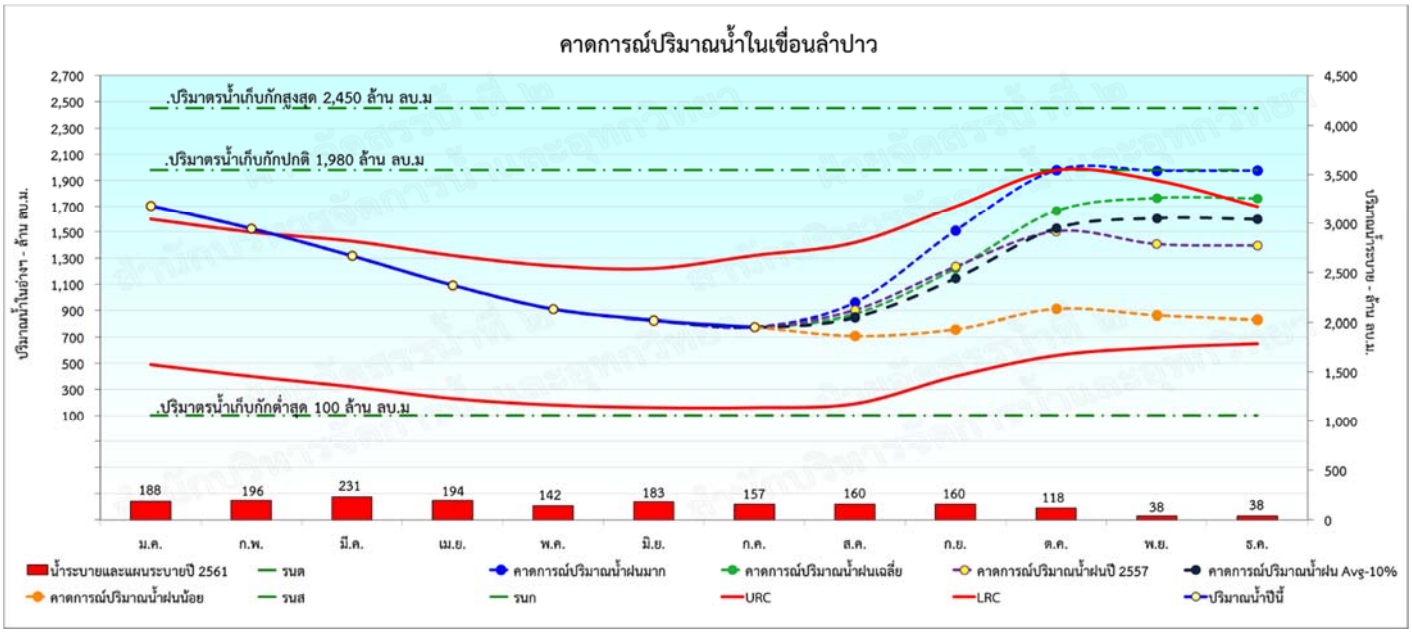
คาดการณ์ปริมาณน้ำในเขื่อนลำปาว
.ปริมาตรน้ำเก็บกักสูงสุด 2,450 ล้าน ลบ.ม
.ปริมาตรน้ำเก็บกักปกติ 1,980 ล้าน ลบ.ม
.ปริมาตรน้ำเก็บกักต่ำสุด 100 ล้าน ลบ.ม
ปริมาณน้ำในอ่างฯ - ล้าน ลบ.ม.
ปริมาณน้ำระบาย - ล้าน ลบ.ม
188 196 231 194 142 183 157 160 160 118 38 38
ม.ค. ก.พ. มี.ค. เม.ย. พ.ค. มิ.ย. ก.ค. ส.ค. ก.ย. ต.ค. พ.ย. ธ.ค.
น้ำระบายและแผนระบายปี 2561
รนต
คาดการณ์ปริมาณน้ำฝนมาก
คาดการณ์ปริมาณน้ำฝนเฉลี่ย
คาดการณ์ปริมาณน้ำฝนปี 2557
คาดการณ์ปริมาณน้ำฝน Avg-10%
คาดการณ์ปริมาณน้ำฝนน้อย
รนส
รนก
URC
LRC
ปริมาณน้ำปีนี้

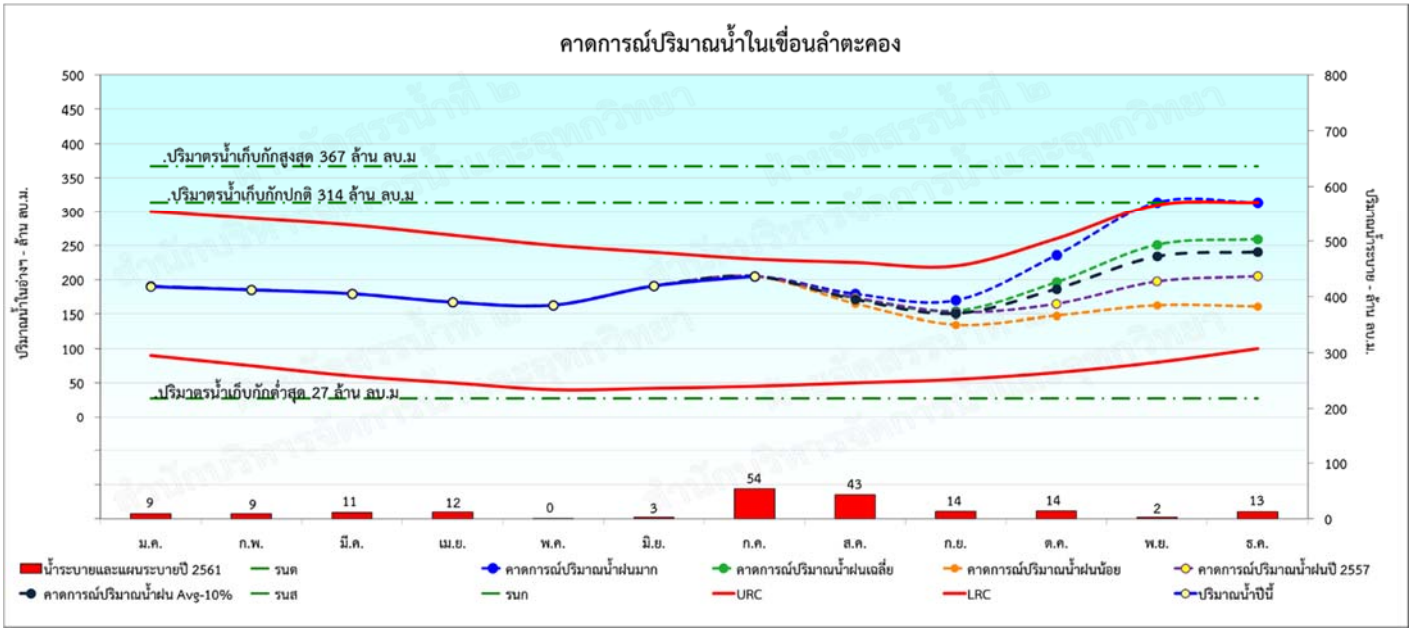
คาดการณ์ปริมาณน้ำในเขื่อนลำตะคอง
.ปริมาตรน้ำเก็บกักสูงสุด 367 ล้าน ลบ.ม
.ปริมาตรน้ำเก็บกักปกติ 314 ล้าน ลบ.ม
.ปริมาตรน้ำเก็บกักต่ำสุด 27 ล้าน ลบ.ม
ปริมาณน้ำในอ่างฯ - ล้าน ลบ.ม.
ปริมาณน้ำระบาย - ล้าน ลบ.ม
9 9 11 12 0 3 54 43 14 14 2 13
ม.ค. ก.พ. มี.ค. เม.ย. พ.ค. มิ.ย. ก.ค. ส.ค. ก.ย. ต.ค. พ.ย. ธ.ค.
น้ำระบายและแผนระบายปี 2561
รนต
คาดการณ์ปริมาณน้ำฝนมาก
คาดการณ์ปริมาณน้ำฝนเฉลี่ย
คาดการณ์ปริมาณน้ำฝนน้อย
คาดการณ์ปริมาณน้ำฝนปี 2557
คาดการณ์ปริมาณน้ำฝน Avg-10%
รนส
รนก
URC
LRC
ปริมาณน้ำปีนี้

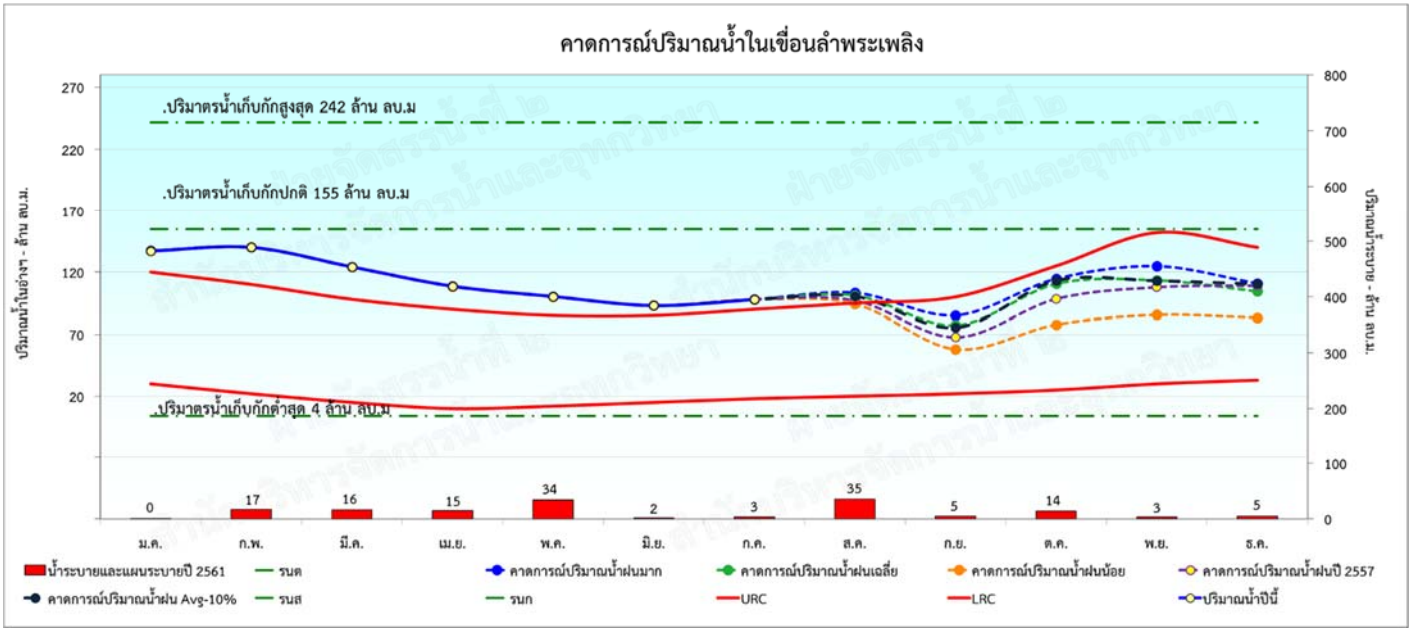
คาดการณ์ปริมาณน้ำในเขื่อนลำพระเพลิง
.ปริมาตรน้ำเก็บกักสูงสุด 242 ล้าน ลบ.ม
.ปริมาตรน้ำเก็บกักปกติ 155 ล้าน ลบ.ม
.ปริมาตรน้ำเก็บกักต่ำสุด 4 ล้าน ลบ.ม
ปริมาณน้ำในอ่างฯ - ล้าน ลบ.ม.
ปริมาณน้ำระบาย - ล้าน ลบ.ม.
0 17 16 15 34 2 3 35 5 14 3 5
ม.ค. ก.พ. มี.ค. เม.ย. พ.ค. มิ.ย. ก.ค. ส.ค. ก.ย. ต.ค. พ.ย. ธ.ค.
น้ำระบายและแผนระบายปี 2561
รนต
คาดการณ์ปริมาณน้ำฝนมาก
คาดการณ์ปริมาณน้ำฝนเฉลี่ย
คาดการณ์ปริมาณน้ำฝนน้อย
คาดการณ์ปริมาณน้ำฝนปี 2557
คาดการณ์ปริมาณน้ำฝน Avg-10%
รนส
รนก
URC
LRC
ปริมาณน้ำปีนี้

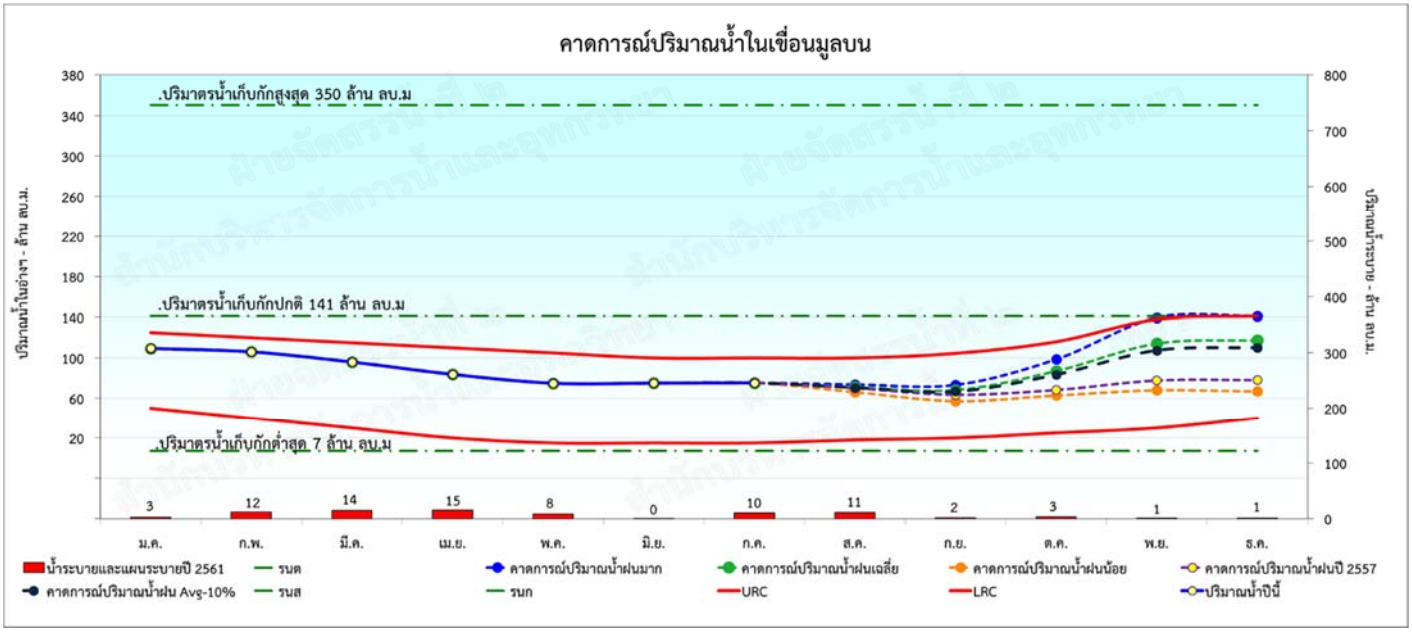
คาดการณ์ปริมาณน้ำในเขื่อนมูลบน
.ปริมาตรน้ำเก็บกักสูงสุด 350 ล้าน ลบ.ม
.ปริมาตรน้ำเก็บกักปกติ 141 ล้าน ลบ.ม
.ปริมาตรน้ำเก็บกักต่ำสุด 7 ล้าน ลบ.ม
ปริมาณน้ำในอ่างฯ - ล้าน ลบ.ม.
ปริมาณน้ำระบาย - ล้าน ลบ.ม.
3 12 14 15 8 0 10 11 2 3 1 1
ม.ค. ก.พ. มี.ค. เม.ย. พ.ค. มิ.ย. ก.ค. ส.ค. ก.ย. ต.ค. พ.ย. ธ.ค.
น้ำระบายและแผนระบายปี 2561
รนต
คาดการณ์ปริมาณน้ำฝนมาก
คาดการณ์ปริมาณน้ำฝนเฉลี่ย
คาดการณ์ปริมาณน้ำฝนน้อย
คาดการณ์ปริมาณน้ำฝนปี 2557
คาดการณ์ปริมาณน้ำฝน Avg-10%
รนส
รนก
URC
LRC
ปริมาณน้ำปีนี้

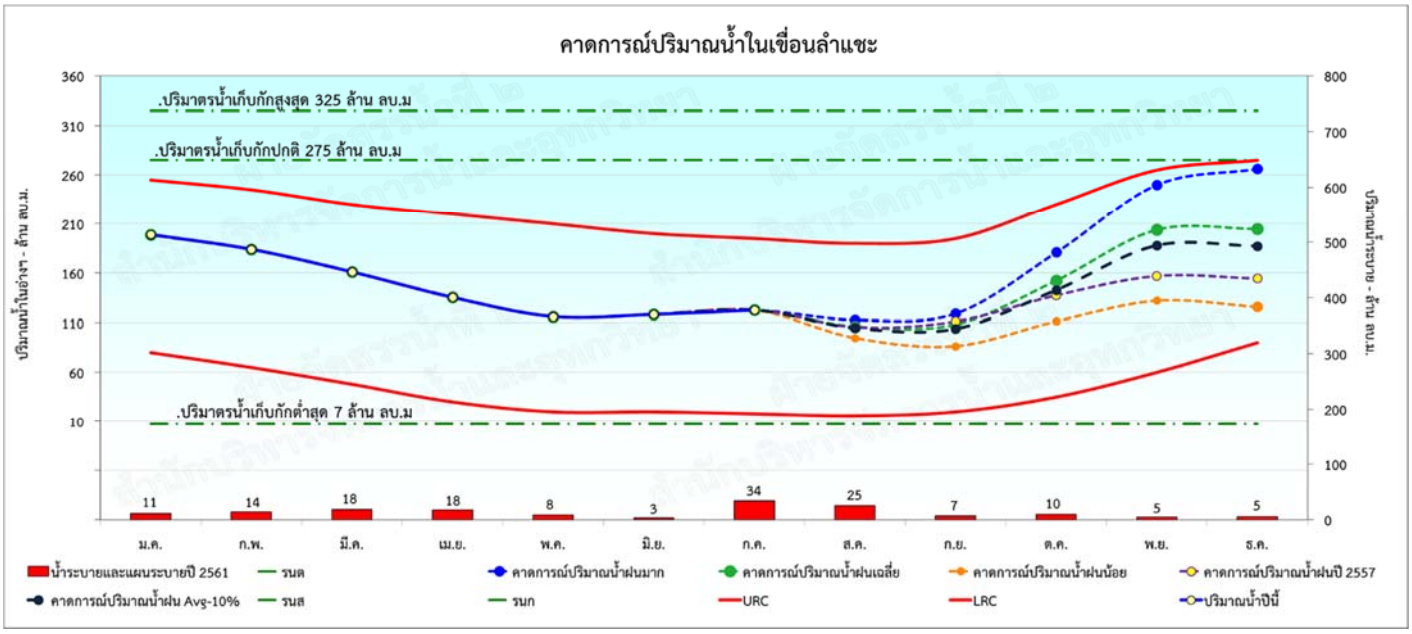
คาดการณ์ปริมาณน้ำในเขื่อนลำแซะ
.ปริมาตรน้ำเก็บกักสูงสุด 325 ล้าน ลบ.ม
.ปริมาตรน้ำเก็บกักปกติ 275 ล้าน ลบ.ม
.ปริมาตรน้ำเก็บกักต่ำสุด 7 ล้าน ลบ.ม
ปริมาณน้ำในอ่างฯ - ล้าน ลบ.ม.
ปริมาณน้ำระบาย - ล้าน ลบ.ม.
11 14 18 18 8 3 34 25 7 10 5 5
ม.ค. ก.พ. มี.ค. เม.ย. พ.ค. มิ.ย. ก.ค. ส.ค. ก.ย. ต.ค. พ.ย. ธ.ค.
น้ำระบายและแผนระบายปี 2561
รนต
คาดการณ์ปริมาณน้ำฝนมาก
คาดการณ์ปริมาณน้ำฝนเฉลี่ย
คาดการณ์ปริมาณน้ำฝนน้อย
คาดการณ์ปริมาณน้ำฝนปี 2557
คาดการณ์ปริมาณน้ำฝน Avg-10%
รนส
รนก
URC
LRC
ปริมาณน้ำปีนี้

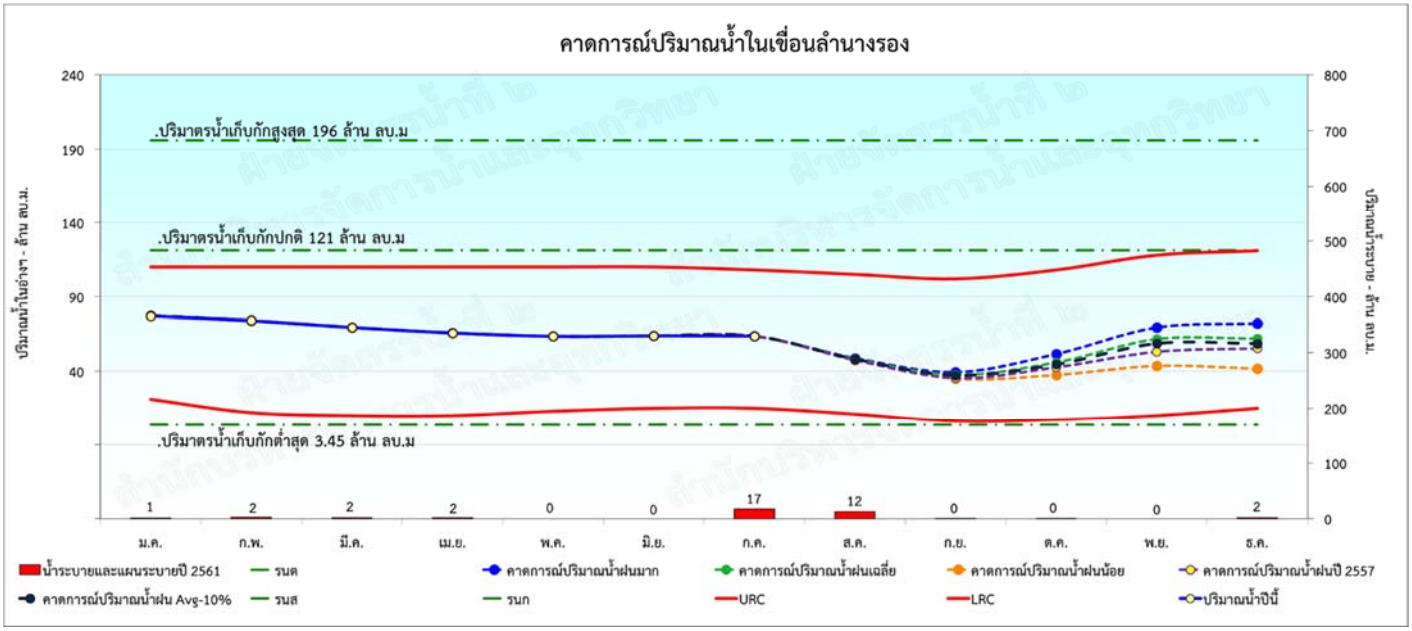
คาดการณ์ปริมาณน้ำในเขื่อนลำนางรอง
.ปริมาตรน้ำเก็บกักสูงสุด 196 ล้าน ลบ.ม
.ปริมาตรน้ำเก็บกักปกติ 121 ล้าน ลบ.ม
.ปริมาตรน้ำเก็บกักต่ำสุด 3.45 ล้าน ลบ.ม
ปริมาณน้ำในอ่างฯ - ล้าน ลบ.ม.
ปริมาณน้ำระบาย - ล้าน ลบ.ม.
1 2 2 2 0 0 17 12 0 0 0 2
ม.ค. ก.พ. มี.ค. เม.ย. พ.ค. มิ.ย. ก.ค. ส.ค. ก.ย. ต.ค. พ.ย. ธ.ค.
น้ำระบายและแผนระบายปี 2561
รนต
คาดการณ์ปริมาณน้ำฝนมาก
คาดการณ์ปริมาณน้ำฝนเฉลี่ย
คาดการณ์ปริมาณน้ำฝนน้อย
คาดการณ์ปริมาณน้ำฝนปี 2557
คาดการณ์ปริมาณน้ำฝน Avg-10%
รนส
รนก
URC
LRC
ปริมาณน้ำปีนี้

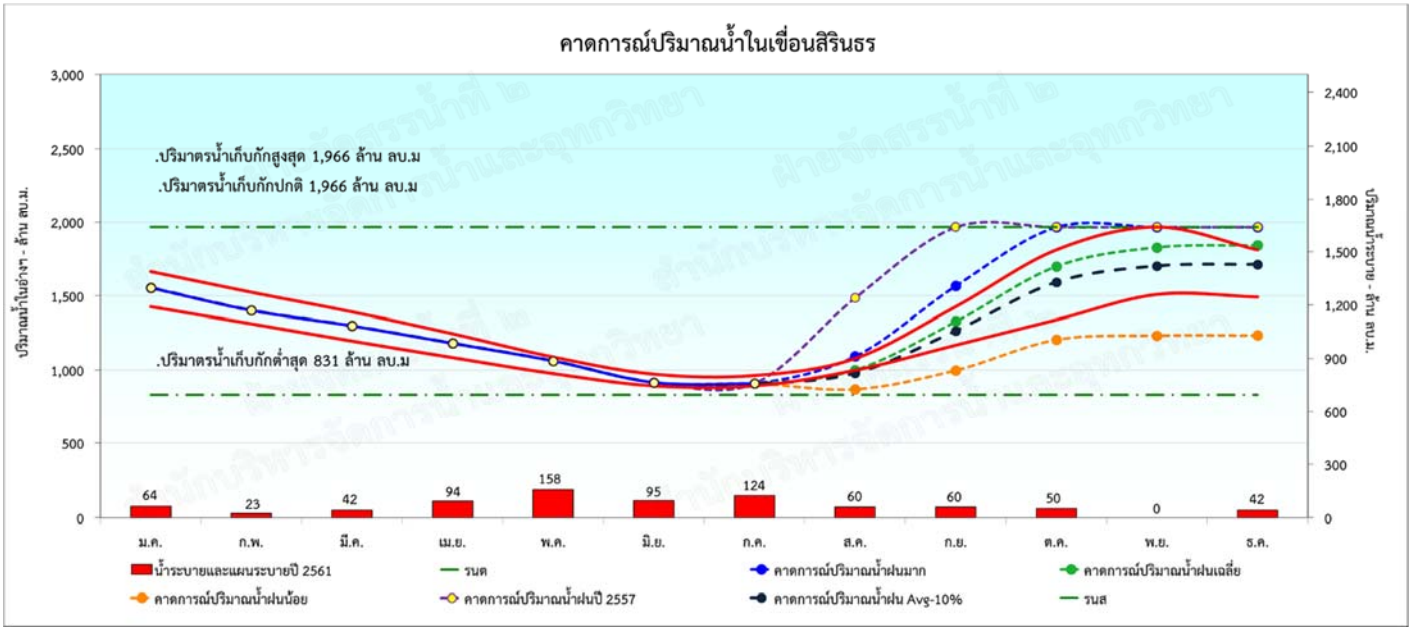
คาดการณ์ปริมาณน้ำในเขื่อนสิรินธร
.ปริมาตรน้ำเก็บกักสูงสุด 1,966 ล้าน ลบ.ม
.ปริมาตรน้ำเก็บกักปกติ 1,966 ล้าน ลบ.ม
.ปริมาตรน้ำเก็บกักต่ำสุด 831 ล้าน ลบ.ม
ปริมาณน้ำในอ่างฯ - ล้าน ลบ.ม.
ปริมาณน้ำระบาย - ล้าน ลบ.ม.
64 23 42 94 158 95 124 60 60 50 0 42
ม.ค. ก.พ. มี.ค. เม.ย. พ.ค. มิ.ย. ก.ค. ส.ค. ก.ย. ต.ค. พ.ย. ธ.ค.
น้ำระบายและแผนระบายปี 2561
รนต
คาดการณ์ปริมาณน้ำฝนมาก
คาดการณ์ปริมาณน้ำฝนเฉลี่ย
คาดการณ์ปริมาณน้ำฝนน้อย
คาดการณ์ปริมาณน้ำฝนปี 2557
คาดการณ์ปริมาณน้ำฝน Avg-10%
รนส

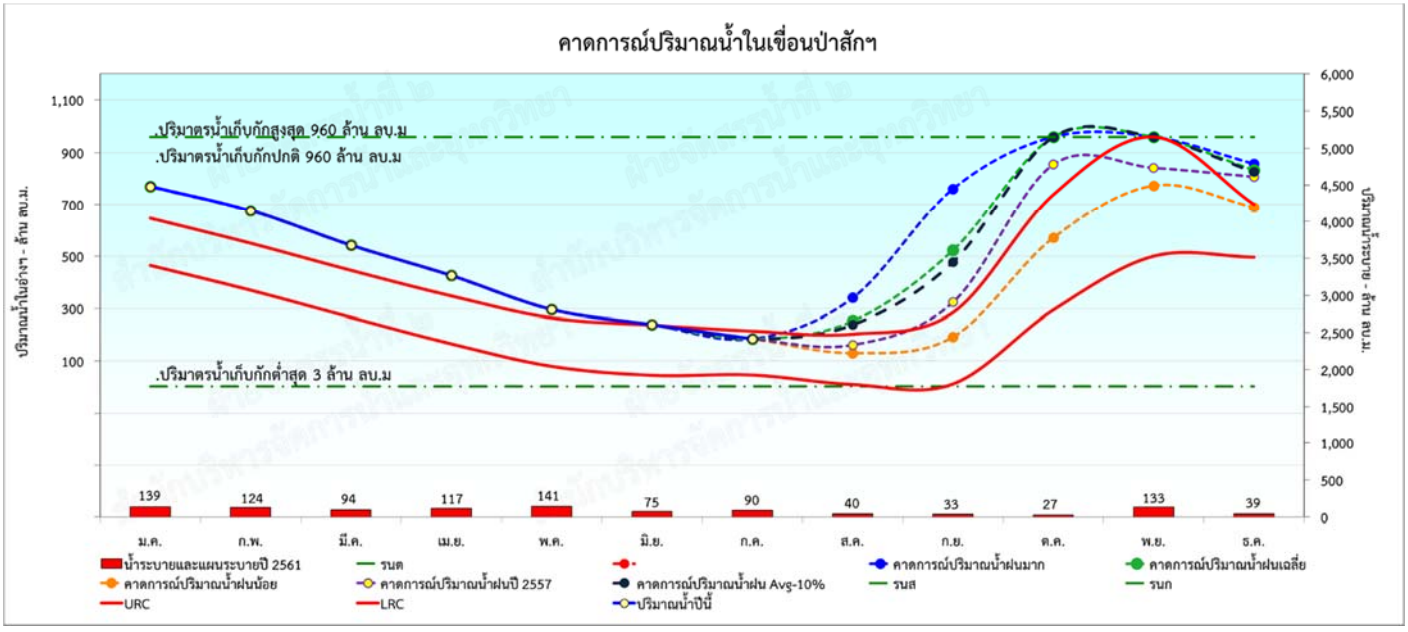
คาดการณ์ปริมาณน้ำในเขื่อนป่าสักฯ
.ปริมาตรน้ำเก็บกักสูงสุด 960 ล้าน ลบ.ม
.ปริมาตรน้ำเก็บกักปกติ 960 ล้าน ลบ.ม
.ปริมาตรน้ำเก็บกักต่ำสุด 3 ล้าน ลบ.ม
ปริมาณน้ำในอ่างฯ - ล้าน ลบ.ม.
ปริมาณน้ำระบาย - ล้าน ลบ.ม.
139 124 94 117 141 75 90 40 33 27 133 39
ม.ค. ก.พ. มี.ค. เม.ย. พ.ค. มิ.ย. ก.ค. ส.ค. ก.ย. ต.ค. พ.ย. ธ.ค.
น้ำระบายและแผนระบายปี 2561
รนต
คาดการณ์ปริมาณน้ำฝนมาก
คาดการณ์ปริมาณน้ำฝนเฉลี่ย
คาดการณ์ปริมาณน้ำฝนน้อย
คาดการณ์ปริมาณน้ำฝนปี 2557
คาดการณ์ปริมาณน้ำฝน Avg-10%
รนส
รนก
URC
LRC
ปริมาณน้ำปีนี้

คาดการณ์ปริมาณน้ำในเขื่อนทับเสลา
.ปริมาตรน้ำเก็บกักสูงสุด 198 ล้าน ลบ.ม
.ปริมาตรน้ำเก็บกักปกติ 160 ล้าน ลบ.ม
.ปริมาตรน้ำเก็บกักต่ำสุด 8 ล้าน ลบ.ม
ปริมาณน้ำในอ่างฯ - ล้าน ลบ.ม.
ปริมาณน้ำระบาย - ล้าน ลบ.ม.
19 20 2 0 0 30 33 23 2 2 15 2
ม.ค. ก.พ. มี.ค. เม.ย. พ.ค. มิ.ย. ก.ค. ส.ค. ก.ย. ต.ค. พ.ย. ธ.ค.
น้ำระบายและแผนระบายปี 2561
รนต
คาดการณ์ปริมาณน้ำฝนมาก
คาดการณ์ปริมาณน้ำฝนเฉลี่ย
คาดการณ์ปริมาณน้ำฝนน้อย
คาดการณ์ปริมาณน้ำฝนปี 2557
คาดการณ์ปริมาณน้ำฝน Avg-10%
รนส

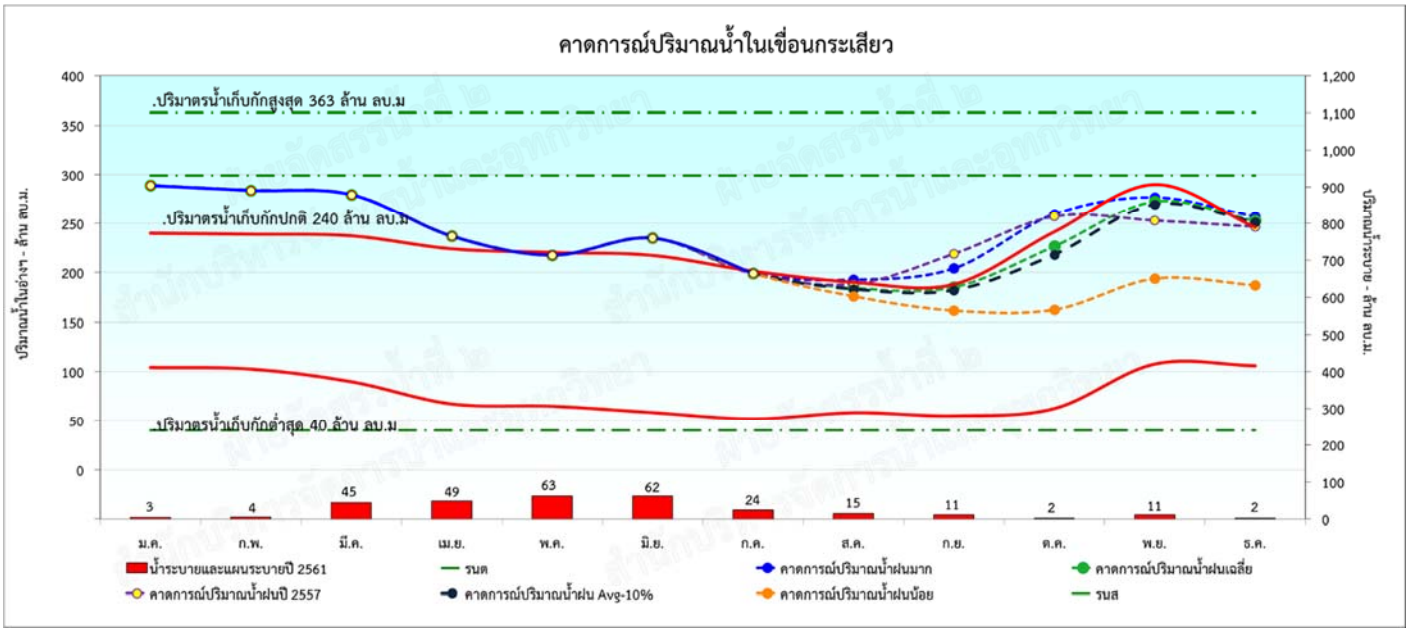
คาดการณ์ปริมาณน้ำในเขื่อนกระเสียว
.ปริมาตรน้ำเก็บกักสูงสุด 363 ล้าน ลบ.ม
.ปริมาตรน้ำเก็บกักปกติ 240 ล้าน ลบ.ม
.ปริมาตรน้ำเก็บกักต่ำสุด 40 ล้าน ลบ.ม
ปริมาณน้ำในอ่างฯ - ล้าน ลบ.ม.
ปริมาณน้ำระบาย - ล้าน ลบ.ม.
3 4 45 49 63 62 24 15 11 2 11 2
ม.ค. ก.พ. มี.ค. เม.ย. พ.ค. มิ.ย. ก.ค. ส.ค. ก.ย. ต.ค. พ.ย. ธ.ค.
น้ำระบายและแผนระบายปี 2561
รนต
คาดการณ์ปริมาณน้ำฝนมาก
คาดการณ์ปริมาณน้ำฝนเฉลี่ย
คาดการณ์ปริมาณน้ำฝนปี 2557
คาดการณ์ปริมาณน้ำฝน Avg-10%
คาดการณ์ปริมาณน้ำฝนน้อย
รนส

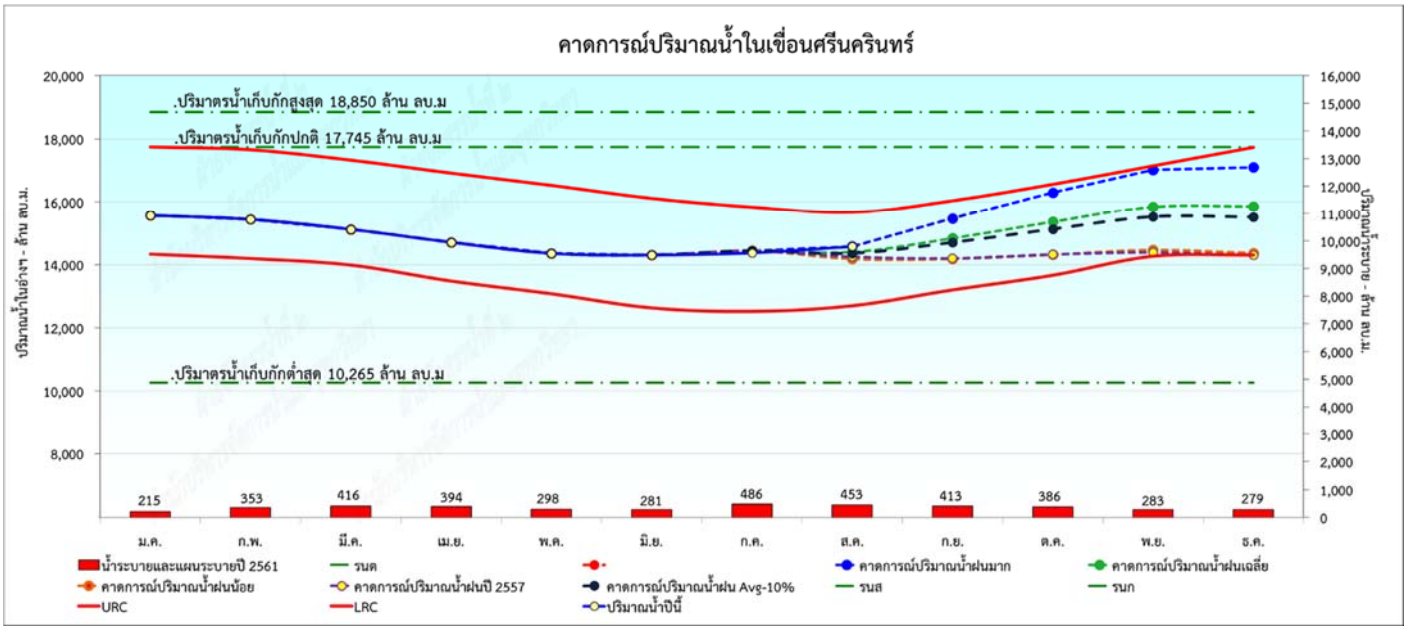
คาดการณ์ปริมาณน้ำในเขื่อนศรีนครินทร์
.ปริมาตรน้ำเก็บกักสูงสุด 18,850 ล้าน ลบ.ม
.ปริมาตรน้ำเก็บกักปกติ 17,745 ล้าน ลบ.ม
.ปริมาตรน้ำเก็บกักต่ำสุด 10,265 ล้าน ลบ.ม
ปริมาณน้ำในอ่างฯ - ล้าน ลบ.ม.
ปริมาณน้ำระบาย - ล้าน ลบ.ม.
215 353 416 394 298 281 486 453 413 386 283 279
ม.ค. ก.พ. มี.ค. เม.ย. พ.ค. มิ.ย. ก.ค. ส.ค. ก.ย. ต.ค. พ.ย. ธ.ค.
น้ำระบายและแผนระบายปี 2561
รนต
คาดการณ์ปริมาณน้ำฝนมาก
คาดการณ์ปริมาณน้ำฝนเฉลี่ย
คาดการณ์ปริมาณน้ำฝนน้อย
คาดการณ์ปริมาณน้ำฝนปี 2557
คาดการณ์ปริมาณน้ำฝน Avg-10%
รนส
รนก
URC
LRC
ปริมาณน้ำปีนี้


คาดการณ์ปริมาณน้ำในเขื่อนวชิราลงกรณ
.ปริมาตรน้ำเก็บกักสูงสุด 11,000 ล้าน ลบ.ม
.ปริมาตรน้ำเก็บกักปกติ 8,860 ล้าน ลบ.ม
.ปริมาตรน้ำเก็บกักต่ำสุด 3,012 ล้าน ลบ.ม
ปริมาณน้ำในอ่างฯ - ล้าน ลบ.ม.
ปริมาณน้ำระบายและ - ล้าน ลบ.ม.
288
382
555
518
362
324
397
383
110
221
287
302
ม.ค.
ก.พ.
มี.ค.
เม.ย.
พ.ค.
มิ.ย.
ก.ค.
ส.ค.
ก.ย.
ต.ค.
พ.ย.
ธ.ค.
น้ำระบายและแผนระบายปี 2561
รนต
คาดการณ์ปริมาณน้ำฝนมาก
คาดการณ์ปริมาณน้ำฝนเฉลี่ย
คาดการณ์ปริมาณน้ำฝนน้อย
คาดการณ์ปริมาณน้ำฝนปี 2557
คาดการณ์ปริมาณน้ำฝน Avg-10%
รนส
รนก
URC
LRC
ปริมาณน้ำปีนี้

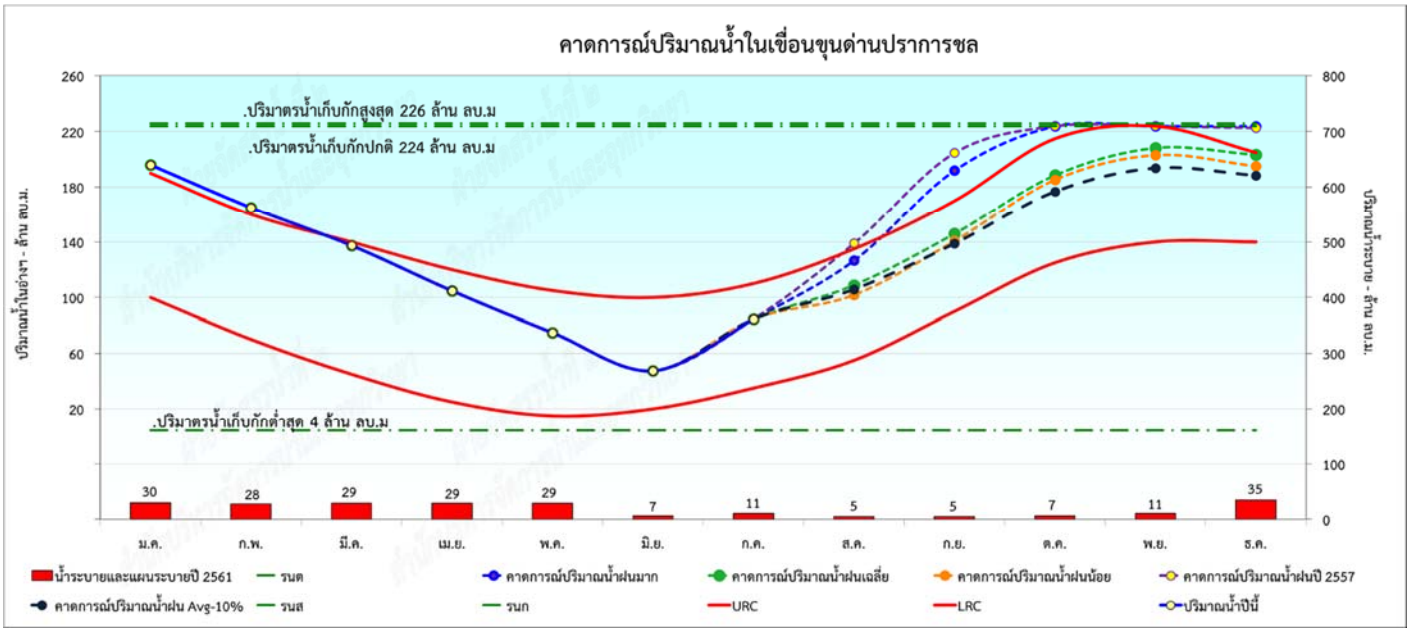
คาดการณ์ปริมาณน้ำในเขื่อนขุนด่านปราการชล
.ปริมาตรน้ำเก็บกักสูงสุด 226 ล้าน ลบ.ม
.ปริมาตรน้ำเก็บกักปกติ 224 ล้าน ลบ.ม
.ปริมาตรน้ำเก็บกักต่ำสุด 4 ล้าน ลบ.ม
ปริมาณน้ำในอ่างฯ - ล้าน ลบ.ม.
ปริมาณน้ำระบาย - ล้าน ลบ.ม.
30
28
29
29
29
7
11
5
5
7
11
35
ม.ค.
ก.พ.
มี.ค.
เม.ย.
พ.ค.
มิ.ย.
ก.ค.
ส.ค.
ก.ย.
ต.ค.
พ.ย.
ธ.ค.
น้ำระบายและแผนระบายปี 2561
รนต
คาดการณ์ปริมาณน้ำฝนมาก
คาดการณ์ปริมาณน้ำฝนเฉลี่ย
คาดการณ์ปริมาณน้ำฝนน้อย
คาดการณ์ปริมาณน้ำฝนปี 2557
คาดการณ์ปริมาณน้ำฝน Avg-10%
รนส
รนก
URC
LRC
ปริมาณน้ำปีนี้

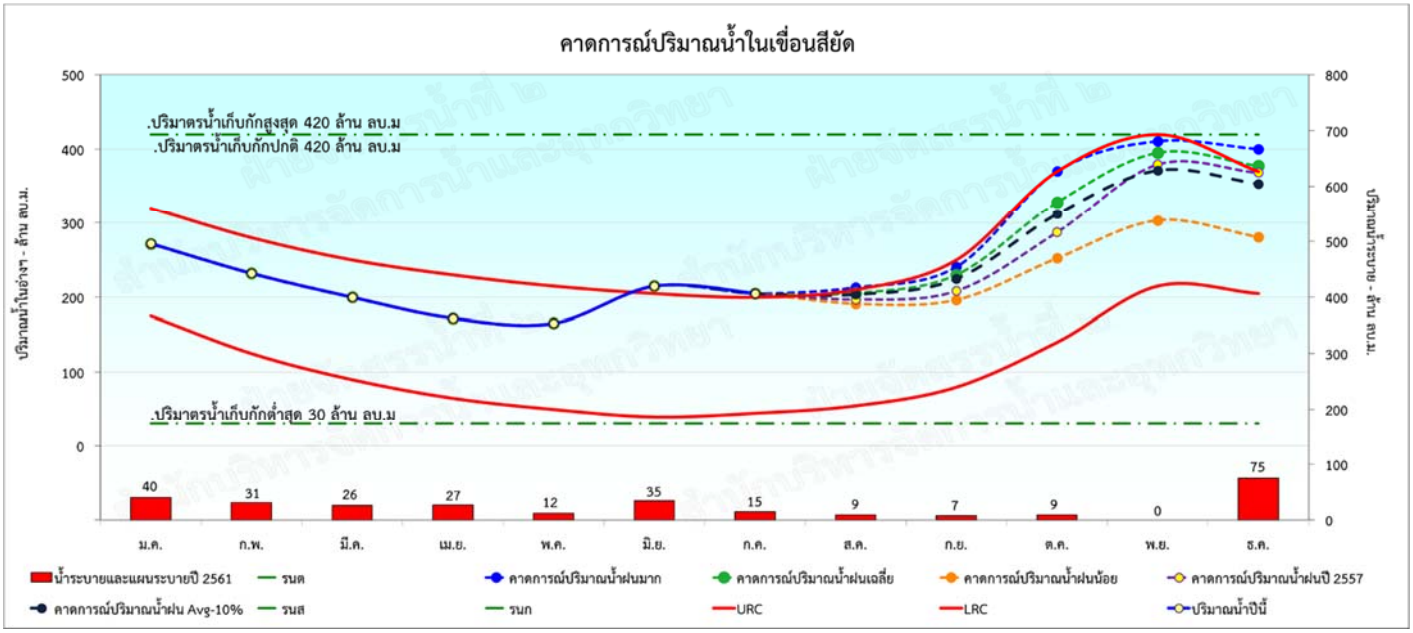
คาดการณ์ปริมาณน้ำในเขื่อนสิรินธร
.ปริมาตรน้ำเก็บกักสูงสุด 420 ล้าน ลบ.ม
.ปริมาตรน้ำเก็บกักปกติ 420 ล้าน ลบ.ม
.ปริมาตรน้ำเก็บกักต่ำสุด 30 ล้าน ลบ.ม
ปริมาณน้ำในอ่างฯ - ล้าน ลบ.ม.
ปริมาณน้ำระบาย - ล้าน ลบ.ม.
40
31
26
27
12
35
15
9
7
9
0
75
ม.ค.
ก.พ.
มี.ค.
เม.ย.
พ.ค.
มิ.ย.
ก.ค.
ส.ค.
ก.ย.
ต.ค.
พ.ย.
ธ.ค.
น้ำระบายและแผนระบายปี 2561
รนต
คาดการณ์ปริมาณน้ำฝนมาก
คาดการณ์ปริมาณน้ำฝนเฉลี่ย
คาดการณ์ปริมาณน้ำฝนน้อย
คาดการณ์ปริมาณน้ำฝนปี 2557
คาดการณ์ปริมาณน้ำฝน Avg-10%
รนส
รนก
URC
LRC
ปริมาณน้ำปีนี้


คาดการณ์ปริมาณน้ำในเขื่อนบางพระ
.ปริมาตรน้ำเก็บกักสูงสุด 127 ล้าน ลบ.ม
.ปริมาตรน้ำเก็บกักปกติ 117 ล้าน ลบ.ม
.ปริมาตรน้ำเก็บกักต่ำสุด 12 ล้าน ลบ.ม
ปริมาณน้ำในอ่างฯ - ล้าน ลบ.ม.
ปริมาณน้ำระบาย/ฝน - ล้าน ลบ.ม.
12 11 12 11 9 9 9 9 8 8 6 3
ม.ค. ก.พ. มี.ค. เม.ย. พ.ค. มิ.ย. ก.ค. ส.ค. ก.ย. ต.ค. พ.ย. ธ.ค.
น้ำระบายและแผนระบายปี 2561
รนต
คาดการณ์ปริมาณน้ำฝนมาก
คาดการณ์ปริมาณน้ำฝนเฉลี่ย
คาดการณ์ปริมาณน้ำฝนน้อย
คาดการณ์ปริมาณน้ำฝนปี 2557
คาดการณ์ปริมาณน้ำฝน Avg-10%
รนส
รนก
URC
LRC
ปริมาณน้ำปีนี้

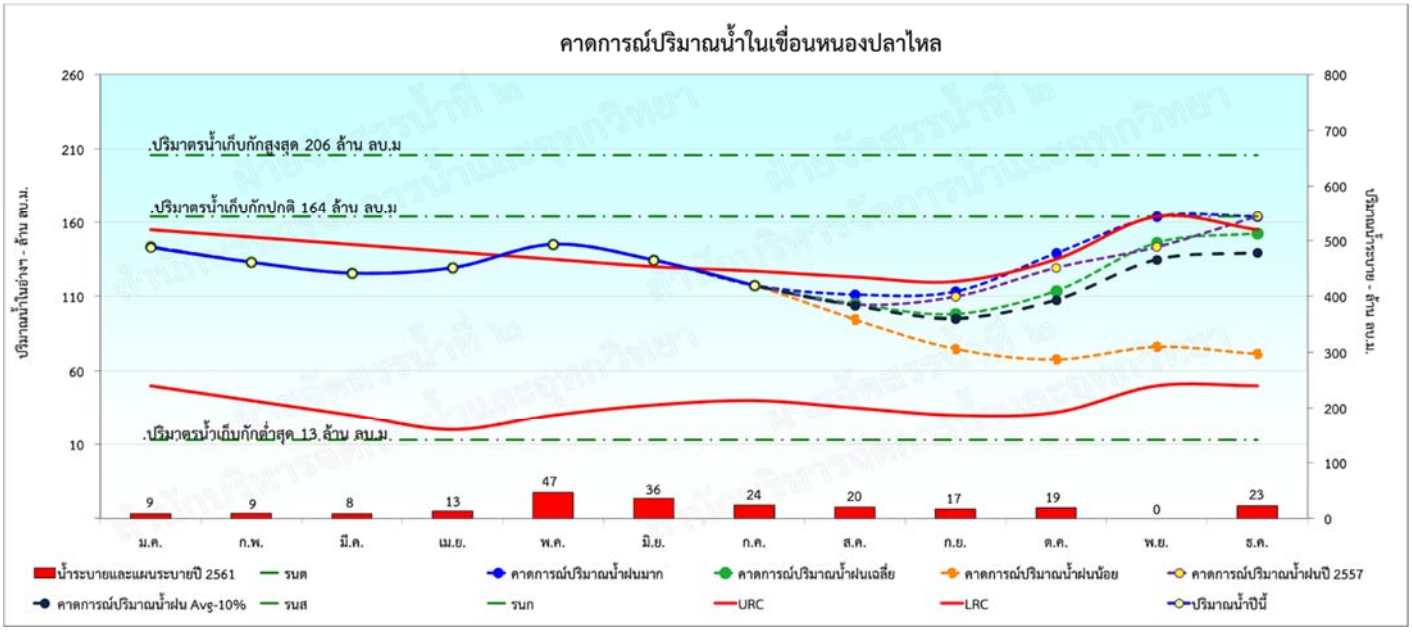
คาดการณ์ปริมาณน้ำในเขื่อนหนองปลาไหล
.ปริมาตรน้ำเก็บกักสูงสุด 206 ล้าน ลบ.ม
.ปริมาตรน้ำเก็บกักปกติ 164 ล้าน ลบ.ม
.ปริมาตรน้ำเก็บกักต่ำสุด 13 ล้าน ลบ.ม.
ปริมาณน้ำในอ่างฯ - ล้าน ลบ.ม.
ปริมาณน้ำระบาย/ฝน - ล้าน ลบ.ม.
9 9 8 13 47 36 24 20 17 19 0 23
ม.ค. ก.พ. มี.ค. เม.ย. พ.ค. มิ.ย. ก.ค. ส.ค. ก.ย. ต.ค. พ.ย. ธ.ค.
น้ำระบายและแผนระบายปี 2561
รนต
คาดการณ์ปริมาณน้ำฝนมาก
คาดการณ์ปริมาณน้ำฝนเฉลี่ย
คาดการณ์ปริมาณน้ำฝนน้อย
คาดการณ์ปริมาณน้ำฝนปี 2557
คาดการณ์ปริมาณน้ำฝน Avg-10%
รนส
รนก
URC
LRC
ปริมาณน้ำปีนี้


คาดการณ์ปริมาณน้ำในเขื่อนประแสร์
.ปริมาตรน้ำเก็บกักสูงสุด 322 ล้าน ลบ.ม
.ปริมาตรน้ำเก็บกักปกติ 295 ล้าน ลบ.ม
.ปริมาตรน้ำเก็บกักต่ำสุด 20 ล้าน ลบ.ม
ปริมาณน้ำในอ่างฯ - ล้าน ลบ.ม.
ปริมาณน้ำระบาย/ฝน - ล้าน ลบ.ม.
17 17 21 25 27 38 17 16 14 15 16 13
ม.ค. ก.พ. มี.ค. เม.ย. พ.ค. มิ.ย. ก.ค. ส.ค. ก.ย. ต.ค. พ.ย. ธ.ค.
น้ำระบายและแผนระบายปี 2561
รนต
คาดการณ์ปริมาณน้ำฝนมาก
คาดการณ์ปริมาณน้ำฝนเฉลี่ย
คาดการณ์ปริมาณน้ำฝนปี 2557
คาดการณ์ปริมาณน้ำฝน Avg-10%
คาดการณ์ปริมาณน้ำฝนน้อย
รนส
รนก
URC
LRC
ปริมาณน้ำปีนี้

คาดการณ์ปริมาณน้ำในเขื่อนนฤบดินทรจินดา

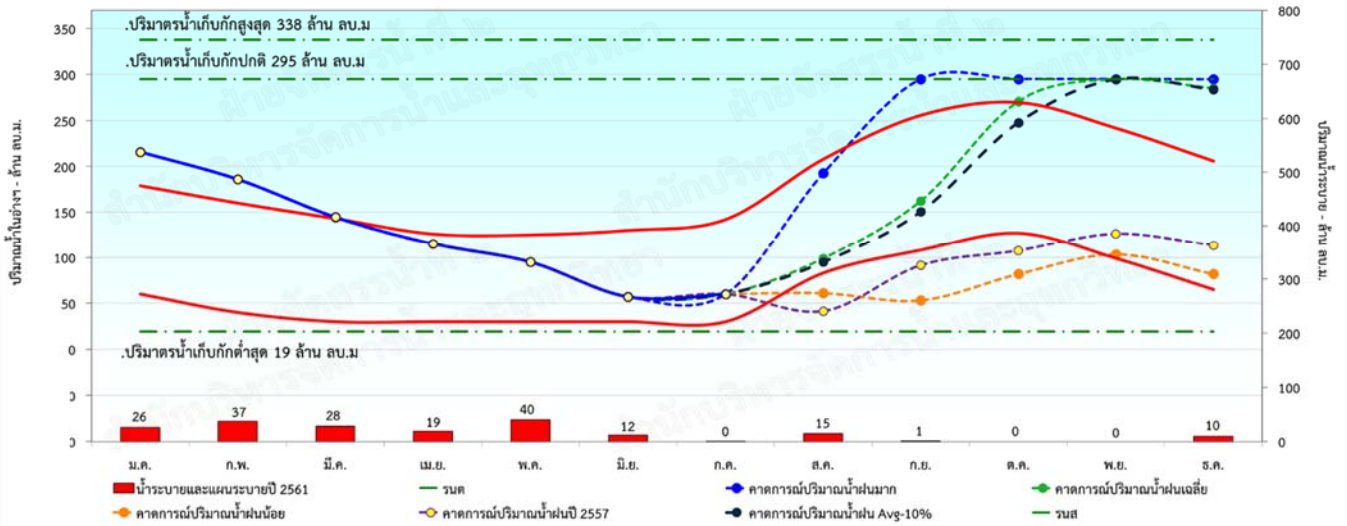

คาดการณ์ปริมาณน้ำในเขื่อนแก่งกระจาน

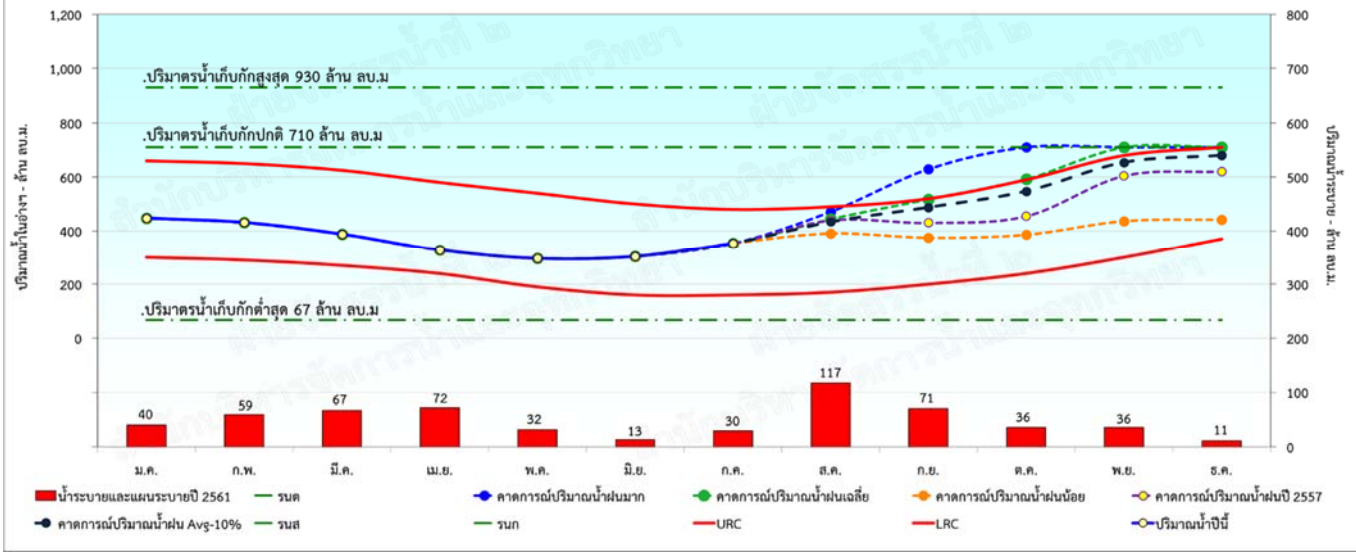

คาดการณ์ปริมาณน้ำในเขื่อนปราณบุรี

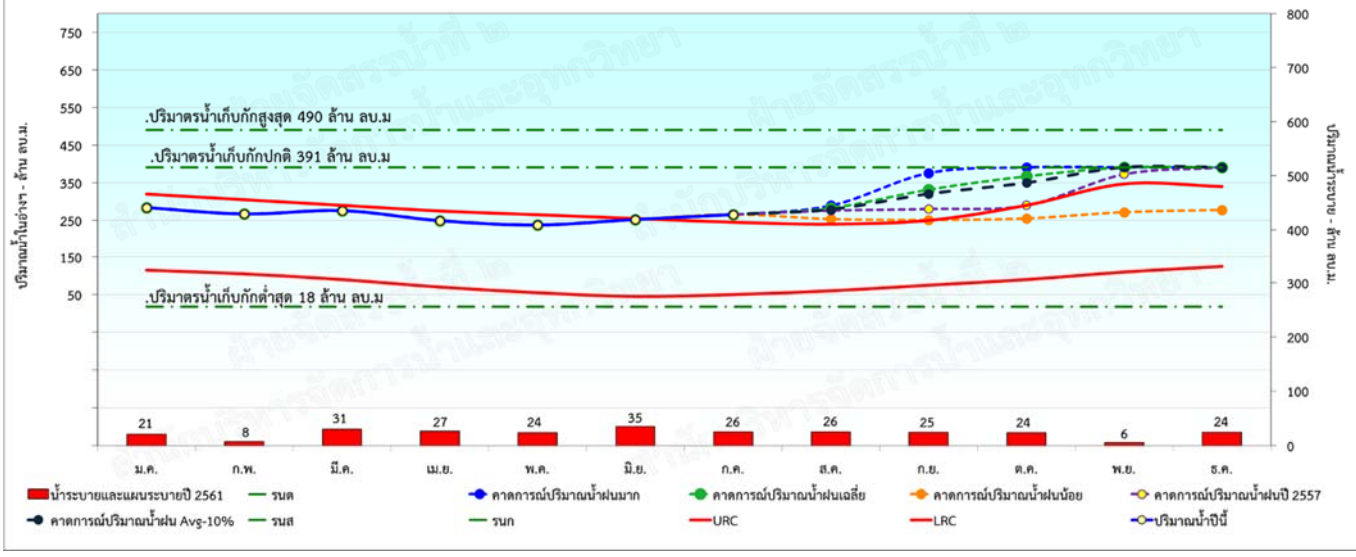


คาดการณ์ปริมาณน้ำในเขื่อนรัชชประภา
.ปริมาตรน้ำเก็บกักสูงสุด 6,620 ล้าน ลบ.ม
.ปริมาตรน้ำเก็บกักปกติ 5,639 ล้าน ลบ.ม
.ปริมาตรน้ำเก็บกักต่ำสุด 1,352 ล้าน ลบ.ม
ปริมาณน้ำในอ่างฯ - ล้าน ลบ.ม.
ปริมาณน้ำไหลเข้าอ่าง - ล้าน ลบ.ม.
163
144
177
208
268
300
203
198
190
189
216
216
ม.ค.
ก.พ.
มี.ค.
เม.ย.
พ.ค.
มิ.ย.
ก.ค.
ส.ค.
ก.ย.
ต.ค.
พ.ย.
ธ.ค.
น้ำระบายและแผนระบายปี 2561
รนต
คาดการณ์ปริมาณน้ำฝนมาก
คาดการณ์ปริมาณน้ำฝนเฉลี่ย
คาดการณ์ปริมาณน้ำฝนน้อย
คาดการณ์ปริมาณน้ำฝนปี 2557
คาดการณ์ปริมาณน้ำฝน Avg-10%
รนส
รนก
URC
LRC
ปริมาณน้ำปีนี้


คาดการณ์ปริมาณน้ำในเขื่อนบางลาง
.ปริมาตรน้ำเก็บกักสูงสุด 1,674 ล้าน ลบ.ม
.ปริมาตรน้ำเก็บกักปกติ 1,454 ล้าน ลบ.ม
.ปริมาตรน้ำเก็บกักต่ำสุด 276 ล้าน ลบ.ม
ปริมาณน้ำในอ่างฯ - ล้าน ลบ.ม.
ปริมาณน้ำไหลเข้าอ่าง - ล้าน ลบ.ม.
113
94
99
135
188
296
118
118
8
152
144
152
ม.ค.
ก.พ.
มี.ค.
เม.ย.
พ.ค.
มิ.ย.
ก.ค.
ส.ค.
ก.ย.
ต.ค.
พ.ย.
ธ.ค.
น้ำระบายและแผนระบายปี 2561
รนต
คาดการณ์ปริมาณน้ำฝนมาก
คาดการณ์ปริมาณน้ำฝนเฉลี่ย
คาดการณ์ปริมาณน้ำฝนน้อย
คาดการณ์ปริมาณน้ำฝนปี 2557
คาดการณ์ปริมาณน้ำฝน Avg-10%
รนส
รนก
URC
LRC
ปริมาณน้ำปีนี้