กรมชลประทาน

กระทรวงเกษตรและสหกรณ์

แผนการจัดสรรน้ำและเพาะปลูกพืชฤดูฝน ในเขตชลประทาน พ.ศ. 2557





ส่วนบริหารจัดการน้ำ

สำนักบริหารจัดการน้ำและอุทกวิทยา

พฤษภาคม 2557

แผนการจัดสรรน้ำและเพาะปลูกพืชฤดูฝน
ในเขตชลประทาน พ.ศ. 2557

ส่วนบริหารจัดการน้ำ

สำนักบริหารจัดการน้ำและอุทกวิทยา

พฤษภาคม 2557

สารบัญ

	หน้า
แผนจัดสรรน้ำและการเพาะปลูกพืชในช่วงฤดูฝน ในเขตชลประทาน พ.ศ.2557	1
1. การคาดหมายลักษณะอากาศ	1
2. สถานการณ์ปรากฏการณ์เอลนีโญ - ลานีญา พ.ศ. 2557	1
3. สภาพฝนในประเทศไทย	2
4. สภาพน้ำท่าในประเทศไทย	6
5. การเพาะปลูกและผลผลิตในเขตชลประทาน ปี 2553 ถึง 2556	9
6. สภาพน้ำในอ่างเก็บน้ำขนาดใหญ่และขนาดกลาง	10
7. หลักเกณฑ์การจัดสรรน้ำเพื่อกิจกรรมต่างๆ	21
8. แผนการจัดสรรน้ำและเพาะปลูกพืชฤดูฝนทั่วประเทศ	21
9. มาตรการของกรมชลประทานในการบริหารจัดการน้ำในช่วงฤดูฝน ปี พ.ศ.2557	25
ภาคผนวก	
ภาคผนวก ก การคาดการณ์ปริมาณน้ำในอ่างเก็บน้ำกรณีปีน้ำเฉลี่ยของปี พ.ศ.2557	35
ภาคผนวก ข แผนจัดสรรน้ำรายสัปดาห์จากอ่างเก็บน้ำในช่วงฤดูฝนปี 2557	54

สารบัญตาราง

ตารางที่ **หน้า**

1. ปริมาณฝนเฉลี่ยคาบ 30 ปี (พ.ศ. 2524-2553) 3
2. การเปรียบเทียบปริมาณน้ำฝนทับทวีปี 2555-2557 5
3. ปริมาณน้ำท่ารายเดือนและรายปีเฉลี่ยในแต่ละลุ่มของประเทศไทย 7
4. เปรียบเทียบปริมาณน้ำท่าทับทวีกับน้ำท่าปี 2555, 2556 และ 2557 8
5 แสดงพื้นที่เพาะปลูก ผลผลิตและผลผลิตต่อไร่ของพืชเศรษฐกิจใจเขตชลประทาน 10
6. สรุปปริมาณน้ำในอ่างเก็บน้ำขนาดใหญ่ 11
7. สรุปปริมาณน้ำในอ่างเก็บน้ำขนาดกลาง 12
8 สรุปแผนการจัดสรรน้ำ และเพาะปลูกพืชฤดูฝนในเขตชลประทาน ปี 2557 (รายสำนักชลประทาน) 26
9. แผนการจัดสรรน้ำ และเพาะปลูกพืชฤดูฝนในเขตชลประทาน ปี 2557 (รายโครงการ) 27
10. สรุปคาดการณ์น้ำอ่างเก็บน้ำขนาดใหญ่ทั้ง 33 เขื่อน 36
11. แผนการจัดสรรน้ำจากอ่างเก็บน้ำภูมิพลและสิริกิติ์ในช่วงฤดูฝนปี 2557 55
12. แผนการจัดสรรน้ำจากอ่างเก็บน้ำศรีนครินทร์และวชิราลงกรณในช่วงฤดูฝนปี 2557 56
13. แผนการจัดสรรน้ำรายสัปดาห์จากอ่างเก็บน้ำแม่งัดสมบูรณ์ชล ในช่วงฤดูฝนปี 2557 57
14. แผนการจัดสรรน้ำรายสัปดาห์จากอ่างเก็บน้ำแม่กวงอุดมธารา ในช่วงฤดูฝนปี 2557 58
15. แผนการจัดสรรน้ำรายสัปดาห์จากอ่างเก็บน้ำกิ่วลม ในช่วงฤดูฝนปี 2557 59
16. แผนการจัดสรรน้ำรายสัปดาห์จากอ่างเก็บน้ำกิ่วคอหมา ในช่วงฤดูฝนปี 2557 60
17. แผนการจัดสรรน้ำรายสัปดาห์จากอ่างเก็บน้ำแควน้อยบำรุงแดน ในช่วงฤดูฝนปี 2557 61
18. แผนการจัดสรรน้ำรายสัปดาห์จากอ่างเก็บน้ำห้วยหลวง ในช่วงฤดูฝนปี 2557 62
19. แผนการจัดสรรน้ำรายสัปดาห์จากอ่างเก็บน้ำน้ำอูน ในช่วงฤดูฝนปี 2557 63
20. แผนการจัดสรรน้ำรายสัปดาห์จากอ่างเก็บน้ำลำปาว ในช่วงฤดูฝนปี 2557 64
21. แผนการจัดสรรน้ำรายสัปดาห์จากอ่างเก็บน้ำลำตะคอง ในช่วงฤดูฝนปี 2557 65
22. แผนการจัดสรรน้ำรายสัปดาห์จากอ่างเก็บน้ำลำพระเพลิง ในช่วงฤดูฝนปี 2557 66
23. แผนการจัดสรรน้ำรายสัปดาห์จากอ่างเก็บน้ำมูลบน ในช่วงฤดูฝนปี 2557 67
24. แผนการจัดสรรน้ำรายสัปดาห์จากอ่างเก็บน้ำลำแชะ ในช่วงฤดูฝนปี 2557 68
25. แผนการจัดสรรน้ำรายสัปดาห์จากอ่างเก็บน้ำลำนางรอง ในช่วงฤดูฝนปี 2557 69
26. แผนการจัดสรรน้ำรายสัปดาห์จากอ่างเก็บน้ำป่าสักชลสิทธิ์ ในช่วงฤดูฝนปี 2557 70
27. แผนการจัดสรรน้ำรายสัปดาห์จากอ่างเก็บทับเสลา ในช่วงฤดูฝนปี 2557 71
28. แผนการจัดสรรน้ำรายสัปดาห์จากอ่างเก็บน้ำขุนด่านปราการชล ในช่วงฤดูฝนปี 2557 72
29. แผนการจัดสรรน้ำรายสัปดาห์จากอ่างเก็บน้ำคลองสียัด ในช่วงฤดูฝนปี 2557 73
30. แผนการจัดสรรน้ำรายสัปดาห์จากอ่างเก็บน้ำบางพระ ในช่วงฤดูฝนปี 2557 74
31. แผนการจัดสรรน้ำรายสัปดาห์จากอ่างเก็บน้ำหนองปลาไหล ในช่วงฤดูฝนปี 2557 75
32. แผนการจัดสรรน้ำรายสัปดาห์จากอ่างเก็บน้ำประแสร์ ในช่วงฤดูฝนปี 2557 76
33 แผนการจัดสรรน้ำรายสัปดาห์จากอ่างเก็บน้ำแก่งกระจาน ในช่วงฤดูฝนปี 2557 77
34. แผนการจัดสรรน้ำรายสัปดาห์จากอ่างเก็บน้ำปราณบุรี ในช่วงฤดูฝนปี 2557 78
35. สรุปแผนการใช้น้ำของสถานีสูบน้ำด้วยไฟฟ้าในช่วงฤดูฝนปี พ.ศ.2557 79

สารบัญรูป

รูปที่ **หน้า**

1. การคาดการณ์ปริมาณน้ำเขื่อนภูมิพลของปี พ.ศ. 2557 37
2. การคาดการณ์ปริมาณน้ำเขื่อนสิริกิติ์ของปี พ.ศ. 2557 37
3. การคาดการณ์ปริมาณน้ำเขื่อนแม่งัดของปี พ.ศ. 2557 38
4. การคาดการณ์ปริมาณน้ำเขื่อนแม่กวงของปี พ.ศ. 2557 38
5. การคาดการณ์ปริมาณน้ำเขื่อนกิ่วลมของปี พ.ศ. 2557 39
6. การคาดการณ์ปริมาณน้ำเขื่อนกิ่วคอหมาของปี พ.ศ. 2557 39
7. การคาดการณ์ปริมาณน้ำเขื่อนแควน้อยบำรุงแดนของปี พ.ศ. 2557 40
8. การคาดการณ์ปริมาณน้ำเขื่อนห้วยหลวงของปี พ.ศ. 2557 40
9. การคาดการณ์ปริมาณน้ำเขื่อนน้ำอูนของปี พ.ศ. 2557 41
10. การคาดการณ์ปริมาณน้ำเขื่อนน้ำพุงของปี พ.ศ. 2557 41
11. การคาดการณ์ปริมาณน้ำเขื่อนจุฬาภรณ์ของปี พ.ศ. 2557 42
12. การคาดการณ์ปริมาณน้ำเขื่อนอุบลรัตน์ของปี พ.ศ. 2557 42
13. การคาดการณ์ปริมาณน้ำเขื่อนลำปาวของปี พ.ศ. 2557 43
14. การคาดการณ์ปริมาณน้ำเขื่อนลำตะคองของปี พ.ศ. 2557 43
15. การคาดการณ์ปริมาณน้ำเขื่อนลำพระเพลิงของปี พ.ศ. 2557 44
16. การคาดการณ์ปริมาณน้ำเขื่อนมูลบนของปี พ.ศ. 2557 44
17. การคาดการณ์ปริมาณน้ำเขื่อนลำแซะของปี พ.ศ. 2557 45
18. การคาดการณ์ปริมาณน้ำเขื่อนลำนางรองของปี พ.ศ. 2557 45
19. การคาดการณ์ปริมาณน้ำเขื่อนสิรินธรของปี พ.ศ. 2557 46
20. การคาดการณ์ปริมาณน้ำเขื่อนป่าสักชลสิทธิ์ของปี พ.ศ. 2557 46
21. การคาดการณ์ปริมาณน้ำเขื่อนทับเสลาของปี พ.ศ. 2557 47
22. การคาดการณ์ปริมาณน้ำเขื่อนกระเสียวของปี พ.ศ. 2557 47
23. การคาดการณ์ปริมาณน้ำเขื่อนศรีนครินทร์ของปี พ.ศ. 2557 48
24. การคาดการณ์ปริมาณน้ำเขื่อนวชิราลงกรณ์ของปี พ.ศ. 2557 48
25. การคาดการณ์ปริมาณน้ำเขื่อนขุนด่านปราการชลของปี พ.ศ. 2557 49
26. การคาดการณ์ปริมาณน้ำเขื่อนสียัดของปี พ.ศ. 2557 49
27. การคาดการณ์ปริมาณน้ำเขื่อนบางพระของปี พ.ศ. 2557 50
28. การคาดการณ์ปริมาณน้ำเขื่อนหนองปลาไหลของปี พ.ศ. 2557 50
29. การคาดการณ์ปริมาณน้ำเขื่อนประแสร์ของปี พ.ศ. 2557 51
30. การคาดการณ์ปริมาณน้ำเขื่อนแก่งกระจานของปี พ.ศ. 2557 51
31. การคาดการณ์ปริมาณน้ำเขื่อนปราณบุรีของปี พ.ศ. 2557 52
32. การคาดการณ์ปริมาณน้ำเขื่อนรัชชประภาของปี พ.ศ. 2557 52
33. การคาดการณ์ปริมาณน้ำเขื่อนบางลางของปี พ.ศ. 2557 53

แผนการจัดสรรน้ำและเพาะปลูกพืชฤดูฝน ในเขตชลประทาน พ.ศ. 2557

1. การคาดหมายลักษณะอากาศ

กรมอุตุนิยมวิทยาได้คาดหมายลักษณะอากาศช่วงฤดูฝนของประเทศไทย พ.ศ.2557 พบว่า

ลักษณะอากาศทั่วไป ประมาณปลายเดือนพฤษภาคมถึงเดือนมิถุนายน มรสุมตะวันตกเฉียงใต้จะพัดปกคลุมทะเลอันดามันและประเทศไทย โดยจะมีกำลังค่อนข้างแรงเป็นบางช่วง ประกอบกับจะมีร่องมรสุมพาดผ่านบริเวณประเทศไทยตอนบนเป็นระยะๆ ซึ่งจะส่งผลให้บริเวณประเทศไทยมีฝนตกชุก กับจะมีฝนตกหนักบางพื้นที่ ประมาณปลายเดือนมิถุนายนถึงกลางเดือนกรกฎาคม ร่องมรสุมที่พาดผ่านประเทศไทยตอนบนจะเลื่อนขึ้นไปพาดผ่านบริเวณตอนใต้ของประเทศจีน ทำให้ ในช่วงต้นฤดูฝนหลายพื้นที่ของประเทศไทยปริมาณฝนมีไม่มากนัก อาจก่อให้เกิดการขาดแคลนน้ำการเกษตรในหลายพื้นที่ โดยเฉพาะพื้นที่ที่แล้งซ้ำซากนอกเขตชลประทาน ประมาณกลางเดือนกรกฎาคมถึงกันยายน มรสุมตะวันตกเฉียงใต้ที่พัดปกคลุมจะมีกำลังแรงขึ้นและร่องมรสุมจะเลื่อนลงมาพาดผ่านประเทศไทยตอนบนอีกครั้ง ส่งผลให้ประเทศไทยมีฝนตกชุกหนาแน่นโดยจะมีฝนเกือบทั่วไปและมีฝนตกหนักถึงหนักมากหลายพื้นที่ ซึ่งอาจก่อให้เกิดน้ำท่วมฉับพลัน น้ำป่าไหลหลาก รวมทั้งน้ำล้นตลิ่งในบางพื้นที่ สำหรับเดือนตุลาคม บริเวณความกดอากาศสูงจากประเทศจีนจะเริ่มแผ่ลงมาปกคลุมตอนบนของภาคตะวันออกเฉียงเหนือและภาคเหนือเป็นระยะๆ ประกอบกับร่องความกดอากาศต่ำจะเลื่อนลงไปพาดผ่านบริเวณภาคใต้ตอนบน และมรสุมตะวันตกเฉียงใต้ที่พัดปกคลุม จะเริ่มเปลี่ยนเป็นมรสุมตะวันออกเฉียงเหนือพัดปกคลุมประเทศไทย อ่าวไทยและภาคใต้ ลักษณะดังกล่าวจะทำให้บริเวณประเทศไทยตอนบนมีฝนลดลง และเริ่มมีอากาศเย็นบริเวณภาคเหนือและภาคตะวันออกเฉียงเหนือ ส่วนภาคใต้จะยังคงมีฝนตกชุกหนาแน่น โดยเฉพาะฝั่งตะวันออก ฤดูฝนปีนี้บริเวณประเทศไทยตอนบนจะสิ้นสุดประมาณกลางเดือนตุลาคม ส่วนภาคใต้ยังคงมีฝนต่อเนื่องไปจนถึงกลางเดือนมกราคม โดยเฉพาะเดือนพฤศจิกายนและธันวาคมจะมีฝนหนักถึงหนักมากบางพื้นที่

2. สถานการณ์ปรากฏการณ์เอลนีโญ - ลานีญา พ.ศ. 2557

เดือนกุมภาพันธ์ 2557 รูปแบบความผิดปกติของอุณหภูมิผิวหน้าน้ำทะเลในมหาสมุทรแปซิฟิกคล้ายกับช่วงที่ผ่านมา แต่ความผิดปกติมีมากกว่า โดยเฉพาะด้านตะวันตกของมหาสมุทรแปซิฟิกอุณหภูมิสูงกว่าค่าปกติมากกว่าช่วงที่ผ่านมาและขยายพื้นที่มาทางตะวันออกเลยเส้นแบ่งวันสากล ขณะที่บริเวณตอนกลางถึงด้านตะวันออกอุณหภูมิน้ำทะเลเย็นกว่าปกติ เมื่อพิจารณาอุณหภูมิน้ำทะเลที่อยู่ลึกลงไปประมาณ 300 เมตร พบว่าอุณหภูมิน้ำทะเลที่สูงกว่าค่าปกติด้านตะวันตกของมหาสมุทรได้ขยายพื้นที่มาทางตะวันออกมากขึ้นในขณะที่บริเวณที่มีอุณหภูมิต่ำกว่าค่าปกติมีพื้นที่ลดลง สำหรับระบบบรรยากาศ ที่ระดับ 850 hPa ลมตะวันตกกำลังแรงกว่าปกติยังคงพัดปกคลุมด้านตะวันตกของมหาสมุทรแปซิฟิกเขตศูนย์สูตรและบริเวณเส้นแบ่งเขตวันสากล ส่วนที่ระดับสูงขึ้นไป 200 hPa ลมตะวันตกที่พัดปกคลุมเหนือน่านน้ำบริเวณตอนกลางและด้านตะวันออกมหาสมุทรแปซิฟิกเขตศูนย์สูตรมีกำลังแรงกว่าปกติเช่นเดียวกับช่วงที่ผ่านมา

การคาดหมาย ในระยะนี้ สถานการณ์ของปรากฏการณ์ทางธรรมชาติ (ENSO : เอลนีโญ/ลานีญา) ยังอยู่ในภาวะความเป็นกลาง และในระยะครึ่งหลังของปี พ.ศ. 2557 มีความเป็นไปได้สูงว่าจะมีการพัฒนาไปเป็นปรากฏการณ์เอลนีโญมากขึ้น ด้วยความน่าจะเป็นประมาณ 50 % ส่วนปรากฏการณ์ลานีญามีโอกาสเกิดน้อยกว่า 10 % ขณะที่โอกาสเกิดภาวะความเป็นกลางมีแนวโน้มลดลง

ผลกระทบกับประเทศไทย สภาวะอากาศของประเทศไทยในระยะนี้ขึ้นอยู่กับตัวแปรต่างๆของฤดูกาลหากมีการพัฒนาไปเป็นปรากฏการณ์เอลนีโญ มีความเป็นไปได้ว่าปริมาณฝนหลายพื้นที่ของประเทศไทยจะต่ำกว่าค่าปกติ

3. สภาพฝนในประเทศไทย

โดยทั่วไปประเทศไทยมีฝนตกอยู่ในเกณฑ์ดี ข้อมูลของกรมอุตุนิยมวิทยาปริมาณฝนรวมตลอดปีเฉลี่ย ระยะเวลา 30 ปี (ปี 2524-2553) ทั่วประเทศ มีค่าเท่ากับ 1,648.4 มิลลิเมตร โดยมีปริมาณฝนตกมากที่สุดในเดือนสิงหาคมหรือกันยายน ภาคเหนือมีปริมาณฝนตกรวมตลอดทั้งปีเฉลี่ยทั้งภาคน้อยที่สุดเท่ากับ 1,230.8 มิลลิเมตร โดยที่ภาคตะวันออกเฉียงเหนือมีปริมาณฝนเฉลี่ยเท่ากับ 1,413.8 มิลลิเมตร ภาคกลางมีปริมาณฝนเฉลี่ยเท่ากับ 1,243.0 มิลลิเมตร ภาคตะวันออกมีปริมาณฝนเฉลี่ยเท่ากับ 1,518.6 มิลลิเมตร ภาคใต้ฝั่งตะวันออกมีปริมาณฝนเฉลี่ยเท่ากับ 1,765.0 มิลลิเมตร และภาคใต้ฝั่งตะวันตกมีปริมาณฝนเฉลี่ยเท่ากับ 2,719.0 มิลลิเมตร ข้อมูลปริมาณฝนรายเดือนแสดงใน **ตารางที่ 1**

ในปี พ.ศ. 2557 ปริมาณฝนเฉลี่ยทั้งประเทศระหว่างวันที่ 1 มกราคม – 27 เมษายน มีค่าเท่ากับ 102.5 มม. ต่ำกว่าค่าปกติ 36% โดยเฉพาะในภาคใต้ฝั่งตะวันออก ภาคเหนือ และภาคตะวันออก ซึ่งมีปริมาณฝนเฉลี่ยต่ำกว่าค่าปกติ เท่ากับ 58%, 50% และ 40% ตามลำดับ ดังแสดงใน **ตารางที่ 2**

ตารางที่ 1 ปริมาณฝนเฉลี่ยคาบ 30 ปี (พ.ศ. 2524-2553) หน่วยเป็นมิลลิเมตร

ภาคเหนือ

สถานี	ม.ค.	ก.พ.	มี.ค.	เม.ย.	พ.ค.	มิ.ย.	ก.ค.	ส.ค.	ก.ย.	ต.ค.	พ.ย.	ธ.ค.	ทั้งปี
แม่ฮ่องสอน	6.4	6.0	16.8	63.2	174.5	190.5	226.9	239.3	199.0	114.5	44.9	10.4	1,292.4
แม่สะเรียง	1.5	6.5	14.2	44.7	162.3	183.0	181.2	220.4	177.1	115.2	22.1	7.6	1,135.8
เชียงราย	7.5	13.8	28.2	97.9	213.4	178.4	310.9	358.4	283.9	124.9	59.2	14.0	1,690.5
พะเยา	5.7	9.2	30.2	89.2	179.7	102.8	141.8	204.0	203.6	122.6	37.3	10.9	1,137.0
เชียงใหม่	4.2	8.9	17.8	57.3	162.0	124.5	140.2	216.9	211.4	117.6	53.9	15.9	1,130.6
ลำปาง	2.8	8.8	22.8	65.9	160.4	117.5	134.6	186.3	211.6	98.3	29.5	7.0	1,045.5
ลำพูน	2.8	4.9	13.1	44.5	154.8	124.2	117.0	172.7	208.2	110.1	44.1	7.4	1,003.8
แพร่	5.8	8.8	27.6	82.1	178.1	138.8	154.2	205.5	191.7	88.8	25.6	7.8	1,114.8
น่าน	4.4	11.9	32.7	99.6	177.3	133.8	200.7	273.2	203.5	70.3	18.1	8.6	1,234.1
ท่าวังผา	7.0	9.0	33.5	102.5	183.0	173.4	268.4	297.8	211.5	83.4	27.6	11.0	1,408.1
อุตรดิตถ์	5.5	14.5	23.4	71.0	230.0	206.4	166.4	263.4	248.3	111.0	26.7	5.0	1,371.6
ตาก	2.1	8.7	12.1	57.6	174.9	127.8	87.7	115.8	215.5	199.2	54.6	5.1	1,061.1
แม่สอด	1.7	8.2	15.5	44.8	174.2	255.4	329.0	321.7	185.4	102.1	23.7	5.9	1,467.6
เขื่อนภูมิพล	2.6	6.9	21.1	66.1	197.6	106.5	66.7	112.0	207.6	204.3	44.8	7.2	1,043.4
อุ้มผาง	6.8	9.1	47.9	101.3	195.0	187.5	231.6	248.4	247.6	155.8	25.2	5.1	1,461.3
พิษณุโลก	3.9	13.5	26.7	55.7	170.9	165.7	179.4	247.6	246.6	162.5	33.4	11.1	1,317.0
เพชรบูรณ์	5.6	16.1	47.9	76.0	162.8	161.7	148.8	199.0	205.7	90.4	11.6	7.8	1,133.4
หล่มสัก	4.8	17.1	43.8	63.2	150.8	136.2	128.6	198.1	193.6	88.5	13.9	4.5	1,043.1
วิเชียรบุรี	7.7	12.6	50.6	89.9	158.1	144.3	145.9	209.2	246.1	131.6	20.3	4.3	1,220.6
กำแพงเพชร	2.3	13.1	36.7	52.8	195.5	165.1	159.4	170.5	268.8	191.7	42.0	6.7	1,304.6
เฉลี่ย	4.6	10.4	28.1	71.3	177.8	156.2	176.0	223.0	218.3	124.1	32.9	8.2	1,230.8

ภาคตะวันออกเฉียงเหนือ

สถานี	ม.ค.	ก.พ.	มี.ค.	เม.ย.	พ.ค.	มิ.ย.	ก.ค.	ส.ค.	ก.ย.	ต.ค.	พ.ย.	ธ.ค.	ทั้งปี
หนองคาย	8.3	17.3	39.8	83.4	224.9	262.3	281.4	323.2	257.2	90.9	15.2	4.3	1,608.2
เลย	6.2	16.1	39.3	102.7	199.3	159.6	145.8	184.9	235.0	123.3	20.0	8.7	1,240.9
อุดรธานี	6.3	22.0	49.7	74.1	198.5	229.0	210.9	285.1	239.5	90.1	10.3	2.9	1,418.4
สกลนคร	4.7	29.3	57.5	93.3	227.6	266.8	288.7	357.9	224.8	76.9	11.9	5.6	1,645.0
นครพนม	3.0	31.0	60.1	101.1	257.1	409.5	503.0	580.3	290.2	97.0	9.7	4.8	2,346.8
ขอนแก่น	4.0	21.4	42.1	89.6	168.7	161.6	173.3	216.4	232.0	117.7	15.9	4.1	1,246.8
มุกดาหาร	3.7	17.4	38.8	76.4	199.5	233.4	231.9	350.7	211.7	100.6	13.3	2.6	1,480.0
โกสุมพิสัย													
ชัยภูมิ	4.5	14.3	51.3	92.6	140.2	137.6	110.4	196.2	230.0	137.0	19.0	4.1	1,137.2
ร้อยเอ็ด	3.6	19.2	41.2	75.9	186.1	223.5	195.9	252.2	219.8	107.3	15.2	2.1	1,342.0
อุบลราชธานี	2.0	15.4	30.5	86.8	208.6	240.2	254.4	303.3	293.8	123.1	22.6	1.0	1,581.7
นครราชสีมา	8.2	16.1	37.1	72.2	154.1	104.5	120.9	157.2	228.3	146.3	23.9	2.7	1,071.5
โชคชัย	4.0	14.8	37.5	81.3	149.0	107.3	118.9	153.5	211.6	164.3	29.4	3.2	1,074.8
สุรินทร์	5.6	11.5	45.6	93.3	179.8	204.7	221.3	256.2	255.4	128.2	28.7	1.9	1,432.2
ท่าตูม	5.1	16.1	44.2	86.7	172.3	206.1	218.2	227.9	263.0	126.3	21.0	1.0	1,387.9
นางรอง	4.7	19.6	47.9	81.6	166.6	129.7	148.0	181.7	239.6	133.9	37.2	3.4	1,193.9
เฉลี่ย	4.9	18.8	44.2	86.1	188.8	205.1	214.9	268.4	242.1	117.5	19.6	3.5	1,413.8

ตารางที่ 1 ปริมาณฝนเฉลี่ยคาบ 30 ปี (พ.ศ. 2524-2553) หน่วยเป็นมิลลิเมตร (ต่อ)

ภาคกลาง

สถานี	ม.ค.	ก.พ.	มี.ค.	เม.ย.	พ.ค.	มิ.ย.	ก.ค.	ส.ค.	ก.ย.	ต.ค.	พ.ย.	ธ.ค.	ทั้งปี
นครสวรรค์	4.3	11.9	33.1	63.7	150.7	137.3	148.0	178.3	237.0	153.4	27.4	4.6	1,149.7
สุพรรณบุรี	3.7	6.9	18.9	49.1	114.3	94.4	98.8	118.4	223.4	196.7	44.1	6.7	975.4
ลพบุรี	5.7	6.9	32.1	81.5	147.1	124.0	120.1	150.9	265.5	153.7	33.1	4.5	1,125.1
บัวชุม	6.7	9.1	45.8	81.4	136.2	116.3	117.0	169.2	251.7	127.3	22.1	2.5	1,085.3
สถานีนำร่อง	10.0	22.8	32.5	44.9	140.9	88.6	81.0	105.3	221.9	188.1	44.1	5.7	985.8
กาญจนบุรี	3.3	18.2	29.0	78.5	145.3	86.4	102.9	98.3	220.5	209.2	58.6	6.2	1,056.4
ทองผาภูมิ	5.4	16.4	46.4	101.8	227.5	278.3	323.2	343.7	241.2	172.3	25.6	4.7	1,786.5
กรุงเทพฯ	13.3	20.0	42.1	91.4	247.7	157.1	175.1	219.3	334.3	292.1	49.5	6.3	1,648.2
สิริกิติ์													
ดอนเมือง	11.4	9.0	40.4	88.5	207.6	168.1	159.1	170.9	284.9	191.9	37.0	6.1	1,374.9
เฉลี่ย	7.1	13.5	35.6	75.6	168.6	138.9	147.2	172.7	253.4	187.2	37.9	5.3	1,243.0

ภาคตะวันออก

สถานี	ม.ค.	ก.พ.	มี.ค.	เม.ย.	พ.ค.	มิ.ย.	ก.ค.	ส.ค.	ก.ย.	ต.ค.	พ.ย.	ธ.ค.	ทั้งปี
ปราจีนบุรี	7.7	15.8	49.9	118.0	231.0	223.5	271.9	358.5	349.4	160.9	31.7	5.0	1,823.3
กบินทร์บุรี	9.0	24.9	51.5	98.8	192.3	197.9	241.2	290.4	303.3	154.5	29.1	3.9	1,596.8
อรัญประเทศ	5.4	27.6	52.4	85.7	168.3	163.6	166.4	208.6	252.3	174.2	35.5	4.8	1,344.8
ชลบุรี	9.9	14.3	47.5	74.1	175.3	147.7	140.6	154.1	268.9	208.9	48.8	5.5	1,295.6
เกาะสีชัง	10.9	15.7	49.6	77.3	134.4	125.4	123.4	136.8	269.2	207.1	60.6	8.5	1,218.9
พัทยา	15.6	14.3	53.3	64.0	148.3	119.0	97.4	97.6	204.7	216.1	72.1	8.3	1,110.7
สัตหีบ	25.6	19.4	58.8	78.9	171.9	130.1	107.5	109.0	219.0	259.8	76.1	10.5	1,266.6
แหลมฉบัง	20.9	15.2	52.9	61.5	137.2	153.0	104.9	116.4	247.3	200.3	33.6	8.2	1,151.4
ระยอง	20.7	36.5	70.3	81.6	198.6	165.1	171.8	132.3	255.2	194.4	50.8	5.9	1,383.2
จันทบุรี	18.7	36.4	71.9	125.2	392.5	512.6	483.2	497.2	497.6	297.6	54.5	6.8	2,994.2
คลองใหญ่													
เฉลี่ย	14.4	22.0	55.8	86.5	195.0	193.8	190.8	210.1	286.7	207.4	49.3	6.7	1,518.6

ภาคใต้ฝั่งตะวันออก

สถานี	ม.ค.	ก.พ.	มี.ค.	เม.ย.	พ.ค.	มิ.ย.	ก.ค.	ส.ค.	ก.ย.	ต.ค.	พ.ย.	ธ.ค.	ทั้งปี
เพชรบุรี	11.4	3.9	33.1	36.9	99.5	92.0	80.8	92.3	153.6	278.4	93.8	11.6	987.3
ประจวบคีรีขันธ์	24.4	21.8	71.8	55.5	126.9	86.2	109.3	99.1	99.5	227.8	154.5	15.0	1,091.8
หัวหิน	11.8	15.3	53.9	46.4	108.9	78.9	93.0	71.2	120.4	246.2	101.2	7.9	955.1
ชุมพร	59.4	44.7	97.2	85.8	190.8	167.2	179.0	207.5	178.3	251.6	287.9	123.3	1,872.7
สุราษฎร์ธานี	36.8	12.3	24.0	73.4	178.0	125.0	148.8	139.6	188.4	236.4	329.9	129.4	1,622.0
ท่าอากาศยานสุราษฎร์ธานี	34.5	20.4	53.7	66.1	154.6	119.6	118.4	136.4	152.5	237.2	293.1	141.5	1,528.0
เกาะสมุย	86.2	54.4	80.8	83.1	155.9	124.1	116.3	110.9	121.7	309.8	506.6	210.3	1,960.1
นครศรีธรรมราช	145.4	68.2	89.7	107.0	173.8	117.3	117.8	129.8	161.6	303.0	631.2	451.7	2,496.5
ขนอม	121.6	105.7	160.1	77.4	140.9	160.7	141.8	118.7	158.6	308.6	521.9	299.9	2,315.9
สงขลา	74.8	48.6	59.7	75.1	119.6	99.9	95.0	109.4	136.9	257.1	545.9	444.7	2,066.7
หาดใหญ่	53.8	24.4	75.1	118.6	147.7	119.3	104.5	113.0	157.3	227.8	317.1	267.7	1,726.3
ปัตตานี	50.9	32.0	49.4	74.6	137.5	109.4	129.1	134.0	147.1	216.2	406.6	378.3	1,865.1
นราธิวาส	101.6	53.7	117.4	72.8	142.1	123.2	134.0	158.3	182.7	254.4	554.9	562.5	2,457.6
เฉลี่ย	62.5	38.9	74.3	74.8	144.3	117.1	120.6	124.6	150.7	258.0	365.0	234.1	1,765.0

ตารางที่ 1 ปริมาณฝนเฉลี่ยคาบ 30 ปี (พ.ศ. 2524-2553) หน่วยเป็นมิลลิเมตร (ต่อ)

ภาคใต้ฝั่งตะวันตก

สถานี	ม.ค.	ก.พ.	มี.ค.	เม.ย.	พ.ค.	มิ.ย.	ก.ค.	ส.ค.	ก.ย.	ต.ค.	พ.ย.	ธ.ค.	ทั้งปี
ระนอง	10.0	16.0	65.2	152.6	496.6	649.4	620.7	789.1	646.5	424.5	152.3	45.5	4,068.4
ตะกั่วป่า	39.4	41.1	114.6	210.0	437.5	424.2	429.9	545.0	595.5	517.8	240.9	61.7	3,657.6
ภูเก็ต	30.3	23.9	73.5	142.9	259.5	213.3	258.2	286.8	361.2	320.1	177.4	72.4	2,219.5
ท่าอากาศยานภูเก็ต	36.2	27.2	100.3	154.0	281.5	256.8	261.5	329.8	399.1	353.4	207.8	67.4	2,475.0
เกาะลันตา	14.9	18.0	60.3	119.0	244.8	258.5	296.3	304.2	330.3	325.4	147.1	55.6	2,174.4
ตรัง	32.5	20.8	83.4	139.7	217.5	201.1	258.5	275.1	305.1	285.5	203.9	125.4	2,148.5
สตูล	21.2	45.8	122.0	206.0	233.3	183.5	230.6	259.3	328.4	339.0	223.9	96.9	2,289.9
เฉลี่ย	26.4	27.5	88.5	160.6	310.1	312.4	336.5	398.5	423.7	366.5	193.3	75.0	2,719.0
เฉลี่ยทั้งประเทศ	19.98	21.84	54.41	92.48	197.43	187.25	197.67	232.89	262.49	210.13	116.33	55.46	1,648.38

ที่มา: กรมอุตุนิยมวิทยา

ตารางที่ 2 การเปรียบเทียบปริมาณน้ำฝนทับทวีกับฝนปี 2555, 2556 และ 2557 ระหว่างวันที่ 1 มกราคม – 27 เมษายน

ภาค	ปริมาณน้ำฝนเฉลี่ยระยะยาว (มม.)	ปี 2555		ปี 2556		ปี 2557	
		ปริมาณฝน (มม.)	+สูง,-ต่ำ กว่าค่าเฉลี่ย(%)	ปริมาณฝน (มม.)	+สูง,-ต่ำ กว่าค่าเฉลี่ย (%)	ปริมาณฝน (มม.)	+สูง,-ต่ำ กว่าค่าเฉลี่ย(%)
เหนือ	102.6	110.9	8	103.0	0	50.9	-50
ตะวันออกเฉียงเหนือ	138.9	188.9	36	98.4	-29	91.7	-34
กลาง	121.8	122.6	1	118.8	-2	106.5	-13
ตะวันออก	188.6	180.3	-4	222.6	18	112.6	-40
ใต้ฝั่งตะวันออก	226.7	526.8	132	332.3	47	95.2	-58
ใต้ฝั่งตะวันตก	274.5	708.5	158	319.8	17	265.0	-3
เฉลี่ยทั่วประเทศ	160.2	262.0	64	176.7	10	102.5	-36

หมายเหตุ ปริมาณน้ำฝนทับทวี หมายถึง ปริมาณฝนคาบเฉลี่ย 30 ปี (พ.ศ.2524 – 2553)

4. สภาพน้ำท่าในประเทศไทย

ปริมาณน้ำท่าในประเทศไทยทั้ง 25 ลุ่มน้ำมีปริมาณน้ำท่าโดยธรรมชาติเฉลี่ยทั้งปีรวม 213,423 ล้านลูกบาศก์เมตร แยกเป็นปริมาณน้ำท่าในช่วงฤดูฝน 183,002 ล้านลูกบาศก์เมตร (85.7%) และเป็นปริมาณน้ำท่าในช่วงฤดูแล้ง 30,422 ล้านลูกบาศก์เมตร (14.3%) ประกอบด้วยปริมาณน้ำท่าในภาคเหนือ 38,567 ล้านลูกบาศก์เมตร แยกเป็นปริมาณน้ำท่าในช่วงฤดูฝน 30,943 ล้านลูกบาศก์เมตร(80.2%) และเป็นปริมาณน้ำท่าในช่วงฤดูแล้ง 7,624 ล้านลูกบาศก์เมตร (19.8%) ปริมาณน้ำท่าในภาคตะวันออกเหนือ 61,513 ล้านลูกบาศก์เมตร แยกเป็นปริมาณน้ำท่าในช่วงฤดูฝน 55,277 ล้านลูกบาศก์เมตร (89.9%) และเป็นปริมาณน้ำท่าในช่วงฤดูแล้ง 6,236 ล้านลูกบาศก์เมตร (10.1%) ปริมาณน้ำท่าในภาคกลาง 24,976 ล้านลูกบาศก์เมตร แยกเป็นปริมาณน้ำท่าในช่วงฤดูฝน 21,284 ล้านลูกบาศก์เมตร (85.2%) และเป็นปริมาณน้ำท่าในช่วงฤดูแล้ง 3,692 ล้านลูกบาศก์เมตร(14.8%) ปริมาณน้ำท่าในภาคตะวันออก 23,882 ล้านลูกบาศก์เมตร แยกเป็นปริมาณน้ำท่าในช่วงฤดูฝน 21,275 ล้านลูกบาศก์เมตร (89.1%) และเป็นปริมาณน้ำท่าในช่วงฤดูแล้ง 2,607 ล้านลูกบาศก์เมตร (10.9%) ปริมาณน้ำท่าในภาคใต้ 64,486 ล้านลูกบาศก์เมตร แยกเป็นปริมาณน้ำท่าในช่วงฤดูฝน 54,222 ล้านลูกบาศก์เมตร (84.1%) และเป็นปริมาณน้ำท่าในช่วงฤดูแล้ง 10,264 ล้านลูกบาศก์เมตร (15.9%) แสดงใน **ตารางที่ 3**

ปริมาณน้ำท่า ณ สถานีต่างๆ ในลุ่มน้ำที่สำคัญ ระหว่างวันที่ 1 มกราคม – 24 เมษายน ปี 2557 ลุ่มน้ำในภาคเหนือและภาคกลาง (ลุ่มน้ำยม ลุ่มน้ำปิง ลุ่มน้ำน่าน และลุ่มน้ำเจ้าพระยา) มีค่าต่ำกว่าปกติร้อยละ 51 – 99 ของปริมาณน้ำท่าเฉลี่ย ลุ่มน้ำในภาคตะวันออก (ลุ่มน้ำปราจีนบุรี) มีค่าสูงกว่าปกติร้อยละ 66 ของปริมาณน้ำท่าเฉลี่ย และลุ่มน้ำในภาคใต้ (ลุ่มน้ำท่าตะเภา) มีค่าต่ำกว่าปกติร้อยละ 83 ของปริมาณน้ำท่าเฉลี่ย ดังแสดงใน **ตารางที่ 4**

ตารางที่ 3 ปริมาณน้ำท่ารายเดือนและรายปีเฉลี่ยในแต่ละลุ่มน้ำของประเทศไทย

หน่วย : ล้าน ลบ.ม.

ระหัสลุ่มน้ำ	ลุ่มน้ำหลัก	เม.ย	พ.ค.	มิ.ย.	ก.ค.	ส.ค.	ก.ย.	ต.ค.	พ.ย.	ธ.ค.	ม.ค.	ก.พ.	มี.ค.	ฤดูฝน	ฤดูแล้ง	ทั้งปี
ภาคเหนือ		613	1,358	2,371	3,928	7,724	9,390	6,172	2,930	1,639	1,136	714	592	30,943	7,624	38,567
01	1.สาละวิน	185	279	483	896	1,650	1,666	1,181	711	490	367	253	216	6,155	2,221	8,376
03	3.กก	87	147	227	415	795	844	606	399	258	189	115	95	3,035	1,142	4,177
06	6.ปิง	127	342	512	660	1,327	1,998	1,850	905	441	278	161	128	6,688	2,038	8,725
07	7.วัง	15	75	90	108	302	477	322	121	48	31	15	13	1,374	243	1,618
08	8.ยม	46	171	278	290	687	1,155	636	208	89	51	27	20	3,217	440	3,657
09	9.น่าน	154	344	782	1,559	2,962	3,251	1,578	588	314	220	144	121	10,474	1,540	12,015
ภาคตะวันออกเฉียงเหนือ		426	1,355	4,684	7,883	13,806	17,072	10,477	3,324	1,119	593	394	380	55,277	6,236	61,513
02	2.โขง	210	742	2,880	4,872	8,250	8,261	3,306	1,001	513	323	220	192	28,310	2,459	30,769
04	4.ชี	107	332	695	1,033	1,866	3,030	2,683	950	251	115	87	97	9,638	1,606	11,244
05	5.มูล	109	282	1,108	1,979	3,690	5,782	4,487	1,373	356	155	88	91	17,329	2,172	19,500
ภาคกลาง		276	745	1,500	2,716	4,927	5,879	5,063	2,012	794	460	322	282	21,284	3,692	24,976
10	10.เจ้าพระยา	2	42	21	22	91	872	608	38	18	13	4	1	1,657	75	1,732
11	11.สะแกกรัง	9	32	57	49	72	252	429	138	40	22	15	9	892	232	1,125
12	12.ป่าสัก	38	106	180	244	503	928	557	146	77	51	34	33	2,519	378	2,897
13	13.ท่าจีน	4	33	19	19	68	610	502	70	21	11	6	3	1,250	115	1,364
14	14.แม่กลอง	140	301	1,054	2,163	3,880	2,903	2,482	1,066	481	302	194	164	12,782	2,347	15,129
19	19.เพชรบุรี	45	68	107	142	184	205	269	202	56	27	36	44	976	409	1,385
20	20.ชายฝั่งทะเลตะวันตก	39	162	62	76	128	110	215	353	102	34	34	29	1,208	136	1,343
ภาคตะวันออก		226	719	2,220	3,061	4,928	5,773	4,575	1,197	481	316	197	190	21,275	2,607	23,882
15	15.ปราจีนบุรี	25	81	315	697	1,140	1,461	1,077	227	67	36	21	17	4,770	394	5,164
16	16.บางปะกง	20	68	219	339	666	986	805	134	42	29	22	15	3,083	261	3,344
17	17.โตนเลสาบ	30	59	152	220	454	587	532	178	77	47	31	29	2,003	391	2,394
18	18.ชายฝั่งทะเลตะวันออก	151	512	1,534	1,805	2,669	2,739	2,161	658	295	205	123	129	11,419	1,560	12,980
ภาคใต้		1,528	2,889	3,585	5,104	6,995	7,897	8,163	11,383	9,623	3,912	1,781	1,626	54,222	10,264	64,486
21	21.ภาคใต้ฝั่งตะวันออก	738	1,009	1,119	1,269	1,609	1,777	2,378	4,639	4,292	1,805	835	792	18,092	4,169	22,261
22	22.ตาปี	168	395	680	1,159	1,460	1,702	1,640	1,553	990	427	202	156	9,577	953	10,530
23	23.ทะเลสาบสงขลา	169	220	167	198	199	225	475	1,745	2,061	687	256	227	5,289	1,339	6,628
24	24.ปัตตานี	123	194	144	155	147	169	280	411	532	238	142	137	2,031	639	2,670
25	25.ภาคใต้ฝั่งตะวันตก	331	1,072	1,476	2,322	3,582	4,024	3,391	3,035	1,747	756	346	315	19,233	3,164	22,397
	รวม	**3,069**	**7,067**	**14,360**	**22,692**	**38,379**	**46,011**	**34,450**	**20,846**	**13,656**	**6,417**	**3,408**	**3,070**	**183,002**	**30,422**	**213,423**

<u>ตารางที่ 4</u> เปรียบเทียบปริมาณน้ำท่าทับทวีกับน้ำท่าปี 2555, 2556 และ 2557 ระหว่างวันที่ 1 มกราคม - 24 เมษายน 2557

ลำดับ	รหัสสถานี	สถานีน้ำท่า	ปริมาณน้ำท่าเฉลี่ย (ล้าน ลบ.ม.)	ปี 2554		ปี 2555		ปี 2556*		ปี 2557*	
				ปริมาณน้ำท่า (ล้าน ลบ.ม.)	+สูง, -ต่ำ กว่าค่าเฉลี่ย (%)	ปริมาณน้ำท่า (ล้าน ลบ.ม.)	+สูง, -ต่ำ กว่าค่าเฉลี่ย (%)	ปริมาณน้ำท่า (ล้าน ลบ.ม.)	+สูง, -ต่ำ กว่าค่าเฉลี่ย (%)	ปริมาณน้ำท่า (ล้าน ลบ.ม.)	+สูง, -ต่ำ กว่าค่าเฉลี่ย (%)
1	Y.1C	บ้านน้ำโค้ง อ. เมือง จ. แพร่	60	67	13	95	59	57	-4	36	-62
2	Y.17	สามง่าม อ. สามง่าม จ. พิจิตร	120	338	182	609	409	6	-95	2	-99
3	N.1	ที่สำนักงานป่าไม้ อ. เมือง จ. น่าน	132	121	-9	214	62	143	8	106	-51
4	P.17	บ้านท่างิ้ว อ. บรรพตพิสัย จ. นครสวรรค์	2,262	1,750	-23	5,720	153	1,470	-35	1,217	-79
5	N.67	วัดเกยไชยเหนือ อ. ชุมแสง จ. นครสวรรค์	2,363	2,723	15	3,957	67	1,302	-45	1,264	-68
6	C.2	ค่ายจิรประวัติ อ. เมือง จ. นครสวรรค์	3,313	4,894	48	9,584	189	3,323	0	2,192	-78
7	M.7	บ้านชุมชนดีงาม อ. วารินชำราบ จ. อุบลราชธานี	513	330	-36	1,050	105	158	-69	285	-73
8	Kgt.3	ต.ในเมือง อ. กบินทร์บุรี จ. ปราจีนบุรี	41	73	79	60	47	35	-14	100	66
9	X.158	บ้านวังครก อ. ท่าแซะ จ. ชุมพร	154	244	59	165	8	126	-18	28	-83

หมายเหตุ: ปริมาณน้ำท่าทับทวี หมายถึง ปริมารน้ำท่าคาบเฉลี่ย 30 ปี (พ.ศ. 2526-2555)

* หมายถึง ข้อมูลปริมาณน้ำรายวัน ณ เวลา 6.00 น

5. <u>การเพาะปลูกและผลผลิตในเขตชลประทาน ปี 2553 ถึง 2556</u>

การปลูกพืชในเขตชลประทานช่วงปีเพาะปลูก 2553/54 ถึง 2555/56 หรือปี 2553 ถึง 2555 ผลผลิตของพืชเศรษฐกิจที่สำคัญประกอบด้วย

- **ข้าวนาปี**

ปีเพาะปลูก 2553/54 จำนวน 15.92 ล้านไร่ ผลผลิตข้าวเปลือก 8.01 ล้านตัน ผลผลิตต่อไร่ 497 กิโลกรัม
ปีเพาะปลูก 2554/55 จำนวน 16.31 ล้านไร่ ผลผลิตข้าวเปลือก 8.13 ล้านตัน ผลผลิตต่อไร่ 499 กิโลกรัม
ปีเพาะปลูก 2555/56 จำนวน 16.14 ล้านไร่ ผลผลิตข้าวเปลือก 8.42 ล้านตัน ผลผลิตต่อไร่ 522 กิโลกรัม

- **ข้าวนาปรัง**

ปีเพาะปลูก 2553/54 จำนวน 10.12 ล้านไร่ ผลผลิตข้าวเปลือก 6.71 ล้านตัน ผลผลิตต่อไร่ 664 กิโลกรัม
ปีเพาะปลูก 2554/55 จำนวน 11.19 ล้านไร่ ผลผลิตข้าวเปลือก 7.83 ล้านตัน ผลผลิตต่อไร่ 700 กิโลกรัม
ปีเพาะปลูก 2555/56 จำนวน 9.44 ล้านไร่ ผลผลิตข้าวเปลือก 6.53 ล้านตัน ผลผลิตต่อไร่ 692 กิโลกรัม

- **ข้าวโพดเลี้ยงสัตว์** ปี 2553 จำนวน 103,410 ไร่ ผลผลิต 74,251 ตัน ผลผลิตต่อไร่ 718 กิโลกรัม

  ปี 2554 จำนวน 102,507 ไร่ ผลผลิต 76,715 ตัน ผลผลิตต่อไร่ 748 กิโลกรัม
  ปี 2555 จำนวน 103,138 ไร่ ผลผลิต 76,952 ตัน ผลผลิตต่อไร่ 746 กิโลกรัม

- **ถั่วเหลือง** ปี 2553 จำนวน 191,562 ไร่ ผลผลิต 50,491 ตัน ผลผลิตต่อไร่ 264 กิโลกรัม
  ปี 2554 จำนวน 156,737 ไร่ ผลผลิต 41,044 ตัน ผลผลิตต่อไร่ 262 กิโลกรัม
  ปี 2555 จำนวน 136,970 ไร่ ผลผลิต 35,298 ตัน ผลผลิตต่อไร่ 262 กิโลกรัม

- **ถั่วเขียว** ปี 2553 จำนวน 59,545 ไร่ ผลผลิต 6,850 ตัน ผลผลิตต่อไร่ 115 กิโลกรัม
  ปี 2554 จำนวน 61,261 ไร่ ผลผลิต 6,853 ตัน ผลผลิตต่อไร่ 112 กิโลกรัม
  ปี 2555 จำนวน 60,840 ไร่ ผลผลิต 7,006 ตัน ผลผลิตต่อไร่ 115 กิโลกรัม

- **ถั่วลิสง** ปี 2553 จำนวน 47,409 ไร่ ผลผลิต 12,698 ตัน ผลผลิตต่อไร่ 268 กิโลกรัม
  ปี 2554 จำนวน 46,401 ไร่ ผลผลิต 12,438 ตัน ผลผลิตต่อไร่ 268 กิโลกรัม
  ปี 2555 จำนวน 48,724 ไร่ ผลผลิต 13,359 ตัน ผลผลิตต่อไร่ 275 กิโลกรัม

*รายละเอียดแสดงตาม **ตารางที่ 5***

ตารางที่ 5 แสดงพื้นที่เพาะปลูก ผลผลิตและผลผลิตต่อไร่ของพืชเศรษฐกิจที่สำคัญในเขตชลประทาน

รายการ	พื้นที่เพาะปลูก (ล้านไร่)			ผลผลิต (ล้านตัน)			ผลผลิตเฉลี่ยต่อไร่ (กิโลกรัม)		
	2553/54	2554/55	2555/56	2553/54	2554/55	2555/56	2553/54	2554/55	2555/56
ข้าวนาปี	15.92	16.31	16.14	8.01	8.13	8.42	497	499	522
ข้าวนาปรัง	10.12	11.19	9.44	6.71	7.83	6.53	664	700	692
ข้าวโพดเลี้ยงสัตว์	0.103	0.103	0.103	0.074	0.077	0.077	718	748	746
ถั่วเหลือง	0.192	0.157	0.137	0.050	0.041	0.035	264	262	262
ถั่วเขียว	0.060	0.061	0.061	0.069	0.069	0.070	115	112	115
ถั่วลิสง	0.047	0.046	0.049	0.013	0.013	0.013	268	268	275

ที่มา : ข้อมูลพื้นฐานเศรษฐกิจการเกษตร ปี 2555 สำนักงานเศรษฐกิจการเกษตร

หมายเหตุ : ข้อมูลปีเพาะปลูก 2555/56 เป็นข้อมูลประมาณการ

ข้าวนาปี ปีเพาะปลูก 2553/54 2554/55 2555/56 หมายถึง ปี 2553 2554 2555

ข้าวนาปรัง ปีเพาะปลูก 2553/54 2554/55 2555/56 หมายถึง ปี 2554 2555 2556

6. สภาพน้ำในอ่างเก็บน้ำขนาดใหญ่และขนาดกลาง

สภาพน้ำในอ่างเก็บน้ำขนาดใหญ่และขนาดกลางทั่วประเทศ ณ วันที่ 1 พฤษภาคม 2557 มีปริมาตรน้ำในอ่างฯ รวมทั้งสิ้น 39,704 ล้านลูกบาศก์เมตร คิดเป็นร้อยละ 53 (ปริมาตรน้ำใช้การได้ 15,901 ล้านลูกบาศก์เมตร คิดเป็นร้อยละ 31) ปริมาตรน้ำในอ่างฯ เทียบกับปี 2556 (37,711 ล้านลูกบาศก์เมตร คิดเป็นร้อยละ 50) มากกว่าปี 2556 จำนวน 1,993 ล้านลูกบาศก์เมตร มีปริมาณน้ำไหลลงอ่าง จำนวน 36.46 ล้านลูกบาศก์เมตร ปริมาณน้ำระบายจากอ่างฯ จำนวน 115.23 ล้านลูกบาศก์เมตร สามารถรับน้ำได้อีก 34,995 ล้านลูกบาศก์เมตร

- **อ่างเก็บน้ำขนาดใหญ่** สภาพน้ำในอ่างเก็บน้ำขนาดใหญ่ทั้งประเทศจำนวนทั้งสิ้น 33 แห่ง ณ วันที่ 1 พฤษภาคม 2557 มีปริมาตรน้ำในอ่างฯ รวมทั้งสิ้น 37,535 ล้านลูกบาศก์เมตร คิดเป็นร้อยละ 53 (ปริมาตรน้ำใช้การได้ 14,032 ล้านลูกบาศก์เมตร คิดเป็นร้อยละ 30) ปริมาตรน้ำในอ่างฯ เทียบกับปี 2556 (35,881 ล้านลูกบาศก์เมตร คิดเป็นร้อยละ 51) มากกว่าปี 2556 จำนวน 1,654 ล้านลูกบาศก์เมตร มีปริมาณน้ำไหลลงอ่างฯ สะสม (1 มกราคม 2557 – ปัจจุบัน) รวม 2,576.34 ล้านลูกบาศก์เมตร ปริมาณน้ำระบายจากอ่างฯ สะสม (1 มกราคม 2557 – ปัจจุบัน) รวม 14,765.18 ล้านลูกบาศก์เมตร สามารถรับน้ำได้อีก 32,791 ล้านลูกบาศก์เมตร สรุปปริมาณน้ำในอ่างเก็บน้ำขนาดใหญ่ ณ วันที่ 1 พฤษภาคม 2557 *แสดงไว้ใน**ตารางที่ 6***

- **อ่างเก็บน้ำขนาดกลาง** สภาพน้ำในอ่างเก็บน้ำขนาดกลางที่อยู่ในความรับผิดชอบของกรมชลประทาน มีจำนวนทั้งสิ้น 448 แห่ง ปริมาณน้ำที่ความจุระดับเก็บกักทั้งหมด 4,373 ล้านลูกบาศก์เมตร ณ วันที่ 1 พฤษภาคม 2557 มีปริมาตรน้ำรวมทั้งสิ้น 2,168.82 ล้านลูกบาศก์เมตร คิดเป็นร้อยละ 49 สามารถรับน้ำได้อีก 2,204.18 ล้านลูกบาศก์เมตร มีปริมาณน้ำไหลลงอ่างฯ สะสม (1 มกราคม 2557 – ปัจจุบัน) รวม 1,395.65 ล้านลูกบาศก์เมตร ปริมาณน้ำระบายจากอ่างฯ สะสม (1 มกราคม 2557 – ปัจจุบัน) รวม 1,751.47 ล้านลูกบาศก์เมตร สรุปปริมาณน้ำในอ่างเก็บน้ำขนาดกลาง ณ วันที่ 1 พฤษภาคม 2557 *แสดงไว้ใน **ตารางที่ 7***

ตารางที่ 6 สรุปปริมาณน้ำในอ่างเก็บน้ำขนาดใหญ่ ณ วันที่ 1 พฤษภาคม 2557

ภาค อ่างเก็บน้ำเขื่อน	ความจุที่ รนส. (ล้าน ม.^{3})	ความจุที่ รนก. (ล้าน ม.^{3})	ปริมาณน้ำใช้การ (ล้าน ม.^{3})	ปริมาตรน้ำในอ่างเก็บน้ำ								ปริมาณน้ำไหลลงอ่างเก็บน้ำ				ปริมาณน้ำระบาย	
						ณ วันนี้						ค่าเฉลี่ยรวมทั้งปี	วันนี้	สะสมตั้งแต่ 1 ม.ค. 57		วันนี้	สะสมตั้งแต่ 1 ม.ค. 57
						ปี 2556		ปี 2557						ปริมาตร	% เทียบกับค่าเฉลี่ยทั้งปี		
				1 ม.ค.56 (ล้าน ม.^{3})	1 ม.ค.57 (ล้าน ม.^{3})	ปริมาตรน้ำ (ล้าน ม.^{3})	% รนก.	ปริมาตรน้ำ (ล้าน ม.^{3})	% รนก.	ปริมาตรน้ำใช้การ(ล้าน ม.^{3})	% รนก.	(ล้าน ม.^{3})	(ล้าน ม.^{3})	(ล้าน ม.^{3})		(ล้าน ม.^{3})	(ล้าน ม.^{3})
เหนือ																	
ภูมิพล*	13,462	13,462	9,662	7,774	7,200	5,376	40	5,385	40	1,585	12	5,602	0.00	159.66	2.85	10.00	1,772.0
สิริกิติ์*	10,640	9,510	6,660	5,754	5,750	3,692	39	4,060	43	1,210	13	5,391	7.56	396.09	7.35	18.11	1,989.6
แม่งัดสมบูรณ์ชล*	325	265	243	181	255	77	29	133	50	111	42	332	0.00	21.99	6.62	0.32	122.34
แม่กวงอุดมธารา	295	263	249	116	135	54	20	80	30	66	25	186	0.17	21.64	11.63	0.64	71.95
กิ่วลม	106	106	102	86	96	58	55	73	69	69	65	281	1.48	142.43	50.69	0.98	165.57
กิ่วคอหมา	209	170	164	163	195	80	47	85	50	79	46	297	0.00	14.99	5.05	1.04	111.00
แควน้อยบำรุงแดน	1,080	939	896	640	577	275	29	233	25	190	20	1,653	1.17	71.75	4.34	2.59	412.03
รวมภาคเหนือ	26,117	24,715	17,976	14,714	14,208	9,612	39	10,049	41	3,310	13	13,742	10.37	828.54	6.03	33.67	4,645
ตะวันออกเฉียงเหนือ																	
ห้วยหลวง	135	135	128	35	83	17	13	32	24	25	19	161	0.15	2.02	1.25	0.09	39.80
น้ำอูน	780	520	477	213	335	108	21	183	35	140	27	443	0.18	4.98	1.12	0.00	135.25
น้ำพุง*	166	166	156	78	79	60	36	65	39	55	33	103	0.00	6.54	6.35	0.00	8.11
จุฬาภรณ์*	207	164	127	119	137	55	34	50	30	13	8	165	0.06	14.08	8.53	0.50	92.83
อุบลรัตน์*	2,431	2,431	1,850	959	1,724	706	29	827	34	246	10	2,271	0.39	106.51	4.69	5.00	722.87
ลำปาว	2,450	1,980	1,880	311	920	232	12	362	18	262	13	1,985	4.69	37.41	1.88	0.53	566.70
ลำตะคอง	367	314	291	141	296	86	27	187	60	164	52	270	0.22	50.30	18.63	0.52	135.68
ลำพระเพลิง	242	110	109	78	107	22	20	53	48	52	47	184	0.70	10.66	5.79	1.04	51.62
มูลบน	350	141	134	49	142	39	28	92	65	85	60	82	0.00	5.84	7.13	0.55	42.90
ลำแซะ	325	275	268	148	301	100	36	204	74	197	72	193	0.00	32.13	16.65	1.05	100.60
ลำนางรอง	197	121	118	85	116	61	50	84	69	81	67	30	0.04	1.69	5.64	0.20	21.72
สิรินธร*	1,966	1,966	1,135	1,414	1,723	978	50	911	46	80	4	1,664	0.00	118.94	7.15	4.58	535.28
รวมภาค ตอน.	9,616	8,323	6,673	3,630	5,963	2,464	30	3,050	37	1,400	17	7,551	6.43	391.09	5.18	14.05	2,453.36
กลาง																	
ป่าสักชลสิทธิ์	960	960	957	644	770	193	20	222	23	219	23	2,200	0.69	75.57	3.44	2.60	543.53
ทับเสลา	199	160	143	77	76	39	24	26	16	9	6	124	0.00	1.41	1.14	0.03	47.52
กระเสียว	363	240	200	123	241	116	48	114	48	74	31	256	0.27	21.97	8.58	1.72	119.05
รวมภาคกลาง	1,522	1,360	1,300	844	1,087	348	26	362	27	302	22	2,580	0.96	98.95	3.84	4.35	710.10
ตะวันตก																	
ศรีนครินทร์*	18,850	17,745	7,480	15,450	15,316	13,500	76	13,241	75	2,976	17	4,339	4.22	356.40	8.21	23.69	2335.13
วชิราลงกรณ*	11,000	8,860	5,848	7,264	7,219	4,696	53	4,742	54	1,730	20	5,369	0.00	99.60	1.86	20.18	2323.48
รวมภาคตะวันตก	29,850	26,605	13,328	22,714	22,535	18,196	68	17,983	68	4,706	18	9,708	4.22	456.00	4.70	43.87	4,658.61
ตะวันออก																	
ขุนด่านปราการชล	226	224	220	163	171	53	24	18	8	14	6	337	0.00	0.00	0.00	0.21	153.01
คลองสียัด	450	420	390	337	338	162	39	120	29	90	21	204	0.00	2.96	1.45	0.70	203.28
บางพระ	127	117	105	77	79	53	45	51	44	39	33	44	0.00	1.87	4.26	0.15	17.28
หนองปลาไหล	206	164	150	158	158	100	61	100	61	86	53	203	0.64	41.39	20.39	0.87	88.56
ประแสร์	322	248	228	223	231	169	68	171	69	151	61	295	0.00	2.51	0.85	0.30	28.66
รวมภาคตะวันออก	1,331	1,173	1,093	958	977	537	46	460	39	380	32	1,083	0.64	48.73	4.50	2.23	490.79
ใต้																	
แก่งกระจาน*	930	710	643	547	671	283	40	337	47	270	38	929	1.37	108.01	11.63	4.42	423.20
ปราณบุรี	490	347	329	175	341	77	22	203	59	185	53	436	0.85	27.14	6.22	1.66	155.67
รัชชประภา*	6,620	5,639	4,287	4,090	4,769	3,428	61	4,106	73	2,754	49	2,598	0.82	260.50	10.03	1.72	853.60
บางลาง*	1,674	1,454	1,194	719	1,022	936	64	985	68	725	50	1,545	1.50	357.37	23.13	2.65	375.34
รวมภาคใต้	9,714	8,150	6,453	5,531	6,803	4,724	58	5,631	69	3,934	48	5,508	4.54	753.02	13.67	10.45	1807.81
รวมทั้งประเทศ	78,150	70,326	46,823	48,391	51,573	35,881	51	37,535	53	14,032	20	40,172	27.16	2,576.34	6.41	108.62	14,765.18

หมายเหตุ : * ข้อมูลเมื่อวาน ** ข้อมูลย้อนหลัง 2 วัน รนก. หมายถึง ระดับน้ำเก็บกักของอ่างฯ

เขื่อนกิ่วลม เปลี่ยนความจุที่ระดับน้ำเก็บกัก จาก 112 ล้าน ลบ.ม. เป็น 106 ล้าน ลบ.ม .
และเปลี่ยนความจุปริมาณน้ำใช้การ จาก 108 ล้าน ลบ.ม. เป็น 102 ล้าน ลบ.ม . วันที่ 6 ก.พ.55
เขื่อนลำตะคอง รวมปริมาณน้ำในอ่างฯ เขายายเที่ยงของ กฟผ. 5.922 ล้าน ลบ.ม.

ตารางที่ 7 สรุปปริมาณน้ำในอ่างเก็บน้ำขนาดกลาง ณ วันที่ 1 พฤษภาคม 2557

หน่วย : ล้านลูกบาศก์เมตร

ลำดับที่	อ่างเก็บน้ำ	จังหวัด	ความจุ รนก. (ล้าน ม.^{3})	ปริมาณน้ำระดับเก็บกักต่ำสุด	ปริมาณน้ำในอ่างฯ				น้ำไหลลงอ่าง		น้ำระบาย		ปริมาณน้ำที่ใช้การได้
					ปี 2556	% รนก.	ปัจจุบัน	% รนก.	ปริมาณน้ำ	สะสมตั้งแต่ 1 ม.ค.	ปริมาณน้ำ	สะสมตั้งแต่ 1 ม.ค.	
	ภาคเหนือ												
1	อ่างฯ แม่ออน	เชียงใหม่	4.53	0.80	1.72	38.00	1.43	31.61	0.00	0.00	0.00	8.54	0.63
2	อ่างฯ แม่จอกหลวง	เชียงใหม่	1.10	0.10	0.61	56.00	0.73	66.36	0.00	0.00	0.01	10.54	0.63
3	อ่างฯ ห้วยมะนาว	เชียงใหม่	4.30	0.10	1.50	35.00	0.89	20.60	0.00	0.00	0.02	2.60	0.79
4	อ่างฯ โป่งจ้อ	เชียงใหม่	2.60	0.05	0.48	19.00	0.49	18.88	0.00	0.00	0.04	3.51	0.44
5	อ่างฯ แม่ตูบ	เชียงใหม่	39.00	0.50	5.64	14.00	1.28	3.28	0.00	0.00	0.14	7.44	0.78
6	อ่างฯ แม่โก๋น	เชียงใหม่	5.53	0.32	1.17	21.00	1.16	20.92	0.00	0.00	0.03	7.57	0.84
7	อ่างฯ ห้วยเดื่อ	เชียงใหม่	4.28	0.28	2.07	48.00	2.39	55.78	0.00	0.00	0.00	2.66	2.11
8	อ่างฯ แม่แหลงหลวง	เชียงใหม่	3.64	0.13	2.36	65.00	2.11	57.90	0.00	0.00	0.02	3.09	1.98
9	อ่างฯ ห้วยแม่ข้อน	เชียงใหม่	4.08	0.35	2.33	57.00	2.50	61.35	0.00	0.00	0.00	2.99	2.15
10	อ่างฯ สันหนอง	เชียงใหม่	1.45	0.35	0.80	55.00	0.67	46.21	0.00	0.00	0.01	1.85	0.32
11	อ่างฯ แม่ทะลบหลวง	เชียงใหม่	15.30	2.30	5.81	38.00	8.12	53.08	0.00	0.00	0.04	5.37	5.82
12	อ่างฯ แม่ตะไคร้	เชียงใหม่	0.85	0.05	0.85	100.00	0.85	99.41	0.00	0.00	0.00	2.19	0.80
13	อ่างฯ แม่ตืบ	ลำพูน	10.00	0.50	6.14	61.00	6.40	64.00	0.00	0.00	0.00	0.00	5.90
14	อ่างฯ แม่สาน	ลำพูน	16.00	0.26	7.30	46.00	7.36	46.00	0.00	0.00	0.00	0.00	7.10
15	อ่างฯ แม่ธิ	ลำพูน	4.50	0.15	3.66	81.00	1.71	38.00	0.00	0.00	0.00	0.00	1.56
16	อ่างฯ แม่เมย	ลำพูน	3.60	0.28	1.16	32.00	2.56	71.00	0.00	0.00	0.00	0.00	2.28
17	อ่างฯ แม่สะกืด	แม่ฮ่องสอน	0.54	0.10	0.43	79.00	0.42	76.85	0.01	0.01	0.01	0.13	0.32
18	อ่างฯ แม่ฮ่องสอน	แม่ฮ่องสอน	0.73	0.20	0.72	98.00	0.73	99.32	0.02	0.05	0.02	0.61	0.53
19	อ่างฯ ห้วยช้าง	เชียงราย	6.30	0.30	2.18	35.00	3.02	47.94	0.01	2.28	0.00	4.91	2.72
20	อ่างฯ แม่ต๊าก	เชียงราย	9.00	1.45	2.69	30.00	4.73	52.56	0.00	0.03	0.00	4.85	3.28
21	อ่างฯ แม่สรวย	เชียงราย	73.00	3.00	32.32	44.00	46.81	64.13	0.03	0.00	0.46	0.00	43.81
22	อ่างฯ แม่ทะ	ลำปาง	2.54	0.24	2.45	96.00	2.14	84.09	0.00	0.00	0.00	0.00	1.90
23	อ่างฯ แม่อาบ	ลำปาง	7.50	0.54	2.19	29.00	2.07	27.63	0.00	0.00	0.00	0.00	1.53
24	อ่างฯ แม่ทาน	ลำปาง	11.40	1.36	9.47	83.00	7.80	68.42	0.00	0.00	0.00	0.00	6.44
25	อ่างฯ ห้วยสมัย	ลำปาง	1.20	0.16	1.13	94.00	1.06	88.33	0.00	0.00	0.00	0.00	0.90
26	อ่างเก็บน้ำแม่พริก	ลำปาง	4.20	0.40	2.29	54.00	2.93	69.64	0.00	0.00	0.00	0.00	2.53
27	อ่างเก็บน้ำแม่เลียง	ลำปาง	6.90	0.80	3.97	57.00	2.21	32.00	0.00	0.00	0.01	0.00	1.41
28	อ่างเก็บน้ำแม่มอก1/2	ลำปาง	96.00	15.90	35.30	37.00	33.70	35.10	0.15	48.67	0.23	79.08	17.80
29	อ่างฯแม่ทรายคำ	ลำปาง	1.25	0.14	0.90	72.00	0.47	37.98	0.00	0.00	0.00	0.00	0.34
30	อ่างฯห้วยหลวงวังวัว	ลำปาง	1.61	0.15	1.39	86.00	1.11	68.82	0.00	0.00	0.00	0.00	0.96
31	อ่างฯแม่ค่อม	ลำปาง	1.35	0.16	0.96	71.00	0.46	34.37	0.00	0.00	0.00	0.00	0.30
32	อ่างฯแม่ต๋ำน้อย	ลำปาง	1.09	0.07	0.65	60.00	0.66	60.09	0.00	0.00	0.00	0.00	0.59
33	อ่างฯแม่เฟือง	ลำปาง	1.13	0.80	0.63	56.00	0.35	30.53	0.00	0.00	0.00	0.00	0.00
34	อ่างฯแม่ไฮ	ลำปาง	1.22	0.12	1.04	85.00	1.06	87.13	0.00	0.00	0.00	0.00	0.95
35	อางฯแม่ธิ	ลำปาง	1.59	0.11	0.99	63.00	1.21	75.85	0.00	0.00	0.00	0.00	1.10
36	อ่างฯห้วยแม่งอน	ลำปาง	1.28	0.12	1.01	79.00	0.56	43.75	0.00	0.00	0.00	0.00	0.44
37	อ่างฯแม่ต๋ำ	ลำปาง	2.50	0.32	1.43	57.00	1.78	71.12	0.00	0.00	0.00	0.00	1.46
38	อ่างฯแม่วะ	ลำปาง	5.90	0.95	5.34	91.00	5.31	89.92	0.01	0.00	0.00	0.00	4.36
39	อ่างฯแม่ล้อหัก	ลำปาง	1.33	0.05	0.44	33.00	0.43	32.11	0.00	0.00	0.00	0.00	0.38
40	อ่างฯแม่ทก	ลำปาง	1.11	0.05	1.11	100.00	1.11	100.27	0.00	0.00	0.00	0.00	1.06
41	อ่างฯแม่เรียง	ลำปาง	1.12	0.34	1.12	100.00	0.48	42.41	0.00	0.00	0.00	0.00	0.14
42	อ่างฯห้วยหลวง	ลำปาง	1.26	0.17	0.72	57.00	1.13	90.00	0.00	0.00	0.00	0.00	0.96
43	อ่างฯแม่กื๊ด	ลำปาง	1.30	0.16	0.72	55.00	0.91	70.15	0.00	0.00	0.00	0.00	0.75
44	อ่างฯห้วยเกี๋ยง	ลำปาง	11.60	0.60	10.46	90.00	6.96	60.00	0.00	0.00	0.00	0.00	6.36
45	อ่างฯแม่ปอน	ลำปาง	1.81	0.15	0.45	25.00	0.39	21.38	0.00	0.00	0.00	0.00	0.24
46	อ่างฯแม่ยาว	ลำปาง	3.48	0.28	2.36	68.00	1.95	56.03	0.00	0.00	0.00	0.00	1.67
47	อ่างแม่ไพร	ลำปาง	3.20	0.13	0.98	31.00	1.09	33.97	0.00	0.00	0.00	0.00	0.96
48	อ่างฯห้วยแม่สัน	ลำปาง	3.52	0.04	2.12	60.00	0.77	21.90	0.00	0.00	0.00	0.00	0.73
49	อ่างฯ ห้วยแฮต	น่าน	5.00	0.54	4.25	85.00	3.01	60.16	0.00	0.00	0.00	0.00	2.47
50	อ่างฯ น้ำแหง	น่าน	13.00	2.87	6.07	47.00	6.59	50.71	0.11	0.00	0.05	0.00	3.72
51	อ่างฯ น้ำพง	น่าน	1.49	0.37	0.41	28.00	0.39	26.18	0.00	0.00	0.00	0.00	0.02
52	อ่างเก็บน้ำห้วยน้ำฮิ	น่าน	6.00	0.00	3.31	55.00	1.70	28.35	0.00	0.00	0.00	0.00	1.70
53	อ่างฯแม่ต๋ำ	พะเยา	37.00	2.50	28.53	77.00	30.07	81.27	0.00	0.00	0.00	4.87	27.57

ตารางที่ 7 สรุปปริมาณน้ำในอ่างเก็บน้ำขนาดกลาง ณ วันที่ 1 พฤษภาคม 2557 (ต่อ)

หน่วย : ล้านลูกบาศก์เมตร

ลำดับที่	อ่างเก็บน้ำ	จังหวัด	ความจุ รนก. (ล้าน ม.^{3})	ปริมาณน้ำระดับเก็บกักต่ำสุด	ปริมาณน้ำในอ่างฯ				น้ำไหลลงอ่าง		น้ำระบาย		ปริมาณน้ำที่ใช้การได้
					ปี 2556	% รนก.	ปัจจุบัน	% รนก.	ปริมาณน้ำ	สะสมตั้งแต่ 1 ม.ค.	ปริมาณน้ำ	สะสมตั้งแต่ 1 ม.ค.	
54	อ่างฯแม่ปิม	พะเยา	43.00	1.65	18.97	44.00	29.51	68.63	0.00	0.00	0.00	5.78	27.86
55	อ่างเก็บน้ำห้วยน้ำลาด	นครสวรรค์	1.22	0.22	0.00	0.00	0.33	26.64	0.00	0.00	0.00	0.00	0.11
56	อ่างฯ ห้วยใหญ่	นครสวรรค์	11.87	0.00	9.49	80.00	9.00	75.80	0.00	21.00	0.00	0.00	9.00
57	อ่างฯ คลองตรอน	อุตรดิตถ์	58.00	6.00	7.34	13.00	23.25	40.08	0.00	0.00	0.04	5.82	17.25
58	อ่างฯห้วยป่าบง	กำแพงเพชร	1.40	0.02	0.58	42.00	0.73	52.36	0.00	0.00	0.01	0.00	0.71
59	อ่างฯ คลองน้ำไหล	กำแพงเพชร	38.50	0.75	15.00	39.00	21.15	54.94	0.00	11.20	0.00	0.00	20.40
60	อ่างฯ แม่มาน	แพร่	18.75	1.10	12.75	68.00	8.45	45.07	0.13	0.00	0.00	0.00	7.35
61	อ่างฯ แม่สอง	แพร่	65.80	12.60	34.53	52.00	22.26	33.83	0.06	0.00	0.00	0.00	9.66
62	อ่างฯ แม่ถาง	แพร่	30.62	2.50	24.41	80.00	21.06	68.79	0.01	0.00	0.00	0.00	18.56
63	อ่างฯ แม่คำปอง	แพร่	6.76	0.13	2.26	33.00	2.53	37.43	0.02	0.00	0.00	0.00	2.40
64	อ่างฯ คลองข้างใน	สุโขทัย	9.00	0.34	1.56	17.00	1.48	16.44	0.05	3.88	0.00	6.98	1.14
65	อ่างฯ ห้วยท่าแพ	สุโขทัย	58.00	8.80	27.03	47.00	25.89	44.64	0.03	2.03	0.03	21.90	17.09
66	อ่างฯ ห้วยแม่สูง	สุโขทัย	12.45	1.04	3.62	29.00	5.02	40.32	0.00	3.46	0.00	8.52	3.98
67	อ่างฯ ห้วยแม่สอด	ตาก	5.50	0.43	1.08	20.00	0.97	17.64	0.03	0.00	0.00	0.00	0.54
68	อ่างฯ ห้วยลึก	ตาก	5.80	0.10	1.77	30.00	1.61	27.67	0.00	0.00	0.00	0.00	1.51
69	อ่างฯ คลองเฉลียงลับ	เพชรบูรณ์	7.85	0.60	1.01	13.00	1.29	16.45	0.00	0.00	0.00	6.64	0.69
70	อ่างฯ ห้วยขอนแก่น	เพชรบูรณ์	33.22	3.50	6.92	21.00	8.96	26.97	0.21	0.00	0.13	37.57	5.46
71	อ่างฯ ห้วยป่าแดง	เพชรบูรณ์	18.80	1.25	2.92	16.00	3.83	20.37	0.02	0.00	0.02	6.46	2.58
72	อ่างฯ ห้วยป่าเลา	เพชรบูรณ์	8.40	0.56	1.98	24.00	1.46	17.37	0.06	22.83	0.03	6.11	0.90
73	อ่างฯ ห้วยขุนแก้ว	อุทัย	43.41	2.17	6.20	14.00	3.99	9.19	0.00	0.00	0.00	0.00	1.82
	รวมภาคเหนือ		**920.0**	**85.90**	**396.00**	**52.00**	**410.93**	**49.53**	**0.98**	**115.45**	**1.35**	**258.57**	**325.49**
	สูงสุด		96.00	15.90	35.30	100.27	46.81	100.27	0.21	48.67	0.46	79.08	43.81
	ต่ำสุด		0.54	0.00	0.00	0.00	0.33	3.28	0.00	0.00	0.00	0.00	0.00
	ภาคตะวันออกเฉียงเหนือ												
1	อ่างฯ ห้วยน้ำสวย อ.นาด้วง	เลย	3.30	0.07	2.19	66.00	2.36	71.52	0.01	0.49	0.00	0.51	2.29
2	อ่างฯ ห้วยยาง อ.ภูกระดึง	เลย	3.71	0.72	0.91	25.00	1.59	42.86	0.03	0.39	0.00	1.89	0.87
3	อ่างฯ ห้วยลิ้นควายอ.นาด้วง	เลย	29.00	2.00	4.73	16.00	10.84	37.38	0.21	3.68	0.04	11.02	8.84
4	อ่างฯ ห้วยอีเลิศ อ.วังสะพุง	เลย	1.43	0.10	0.10	7.00	0.71	49.65	0.00	0.24	0.00	0.53	0.61
5	อ่างฯ ห้วยน้ำพาว อ.เมือง	เลย	1.36	0.03	0.22	16.00	0.27	19.85	0.00	0.14	0.00	0.17	0.24
6	อ่างฯ ห้วยน้ำหมาน อ.เมือง	เลย	26.50	1.47	16.44	62.00	15.57	58.75	0.03	1.64	0.14	11.28	14.11
7	อ่างฯ ห้วยแห้ว อ.เมือง	เลย	2.73	0.19	0.24	9.00	0.79	28.94	0.00	0.15	0.00	0.33	0.60
8	อ่างฯ ห้วยชม อ.ปากชม	เลย	0.31	0.08	0.08	26.00	0.12	37.53	0.00	0.15	0.00	0.15	0.04
9	อ่างฯ ห้วยไร่ อ.ปากชม	เลย	0.22	0.06	0.06	27.00	0.18	81.08	0.00	0.16	0.00	0.13	0.12
10	อ่างฯ ห้วยน้ำวัก อ.ท่าลี่	เลย	0.66	0.22	0.37	56.00	0.57	86.02	0.00	0.10	0.00	0.17	0.36
11	อ่างฯ ห้วยน้อย อ.เมือง	เลย	0.36	0.09	0.10	28.00	0.16	46.31	0.00	0.00	0.00	0.03	0.07
12	อ่างฯ ห้วยโป่ง อ.ปากชม	เลย	0.30	0.07	0.05	17.00	0.09	29.16	0.00	0.10	0.00	0.10	0.02
13	อ่างฯ ห้วยบังพวน อ.ท่าบ่อ	หนองคาย	8.62	1.14	0.41	5.00	0.63	7.27	0.01	0.00	0.00	0.00	0.00
14	อ่างฯ ห้วยทอน บน กิ่งอ.โพธิ์ตาก	หนองคาย	7.80	0.60	3.09	40.00	4.58	58.72	0.03	0.00	0.01	0.00	3.98
15	อ่างฯ ห้วยเปลวเงือก	หนองคาย	2.75	0.12	0.56	20.00	0.67	24.47	0.00	0.00	0.00	0.00	0.55
16	อ่างฯ ห้วยชำ อ.โซ่พิสัย	บึงกาฬ	2.40	0.87	0.90	37.00	1.02	42.58	0.01	0.00	0.00	0.00	0.15
17	อ่างฯ ห้วยสหาย อ.บุ่งคล้า	บึงกาฬ	1.99	0.17	0.33	17.00	0.44	21.86	0.00	0.00	0.00	0.00	0.27
18	อ่างฯ ห้วยหินแก้ว (พร้อมระบบ)	หนองคาย	4.00	0.25	1.58	40.00	3.35	83.70	0.02	0.00	0.00	0.00	3.10
19	อ่างฯ หนองสองห้อง อ.เมือง	หนองคาย	0.89	0.25	0.17	19.00	0.25	28.27	0.01	0.00	0.00	0.00	0.00
20	อ่างฯ ห้วยโมง	หนองคาย	14.36	3.03	3.63	25.00	4.15	28.90	0.22	0.00	0.00	154.49	1.12
21	อ่างฯ ภูเพ็ก อ.พรรณานิคม	สกลนคร	2.70	0.18	0.43	16.00	1.16	43.11	0.03	0.03	0.00	1.11	0.99
22	อ่างฯ ห้วยเดียก อ.เมือง	สกลนคร	4.00	0.24	2.15	54.00	3.00	74.98	0.01	0.01	0.00	2.10	2.76
23	อ่างฯ ห้วยโทห้วยยาง อ.โคกศรีสุพรรณ	สกลนคร	7.75	0.70	0.68	9.00	2.71	34.97	0.01	0.09	0.03	3.44	2.01
24	อ่างฯ ห้วยหวด อ.เต่างอย	สกลนคร	21.00	1.29	10.00	48.00	11.79	56.12	0.00	0.15	0.13	24.76	10.50
25	อ่างฯ ห้วยโป่ง อ.พังโคน	สกลนคร	1.63	0.38	0.56	34.00	0.66	40.43	0.01	6.24	0.00	0.66	0.28
26	อ่างฯ ห้วยกระเฌอ อ.กุดบาก	สกลนคร	8.99	0.70	3.56	40.00	5.20	57.90	0.00	0.01	0.00	0.00	4.50
27	อ่างฯ ห้วยโทง อ.วานรนิวาส	สกลนคร	7.60	0.04	3.11	41.00	2.19	28.76	0.01	0.06	0.00	2.90	2.15
28	อ่างฯ ห้วยทรายสว่าง	สกลนคร	1.10	0.12	0.10	9.00	0.23	20.45	0.07	0.04	0.03	1.86	0.10
29	อ่างฯ ห้วยนกเค้า อ.เจริญศิลป์	สกลนคร	4.10	0.18	1.15	28.00	0.62	15.22	0.10	0.05	0.00	3.24	0.44
30	อ่างฯ ห้วยก้านเหลือง อ.ส่องดาว	สกลนคร	5.90	0.52	0.70	12.00	2.18	36.95	0.00	0.06	0.00	0.99	1.66

ตารางที่ 7 สรุปปริมาณน้ำในอ่างเก็บน้ำขนาดกลาง ณ วันที่ 1 พฤษภาคม 2557 (ต่อ)

หน่วย : ล้านลูกบาศก์เมตร

ลำดับที่	อ่างเก็บน้ำ	จังหวัด	ความจุ รนก. (ล้าน ม.^{3})	ปริมาณน้ำระดับเก็บกักต่ำสุด	ปริมาณน้ำในอ่างฯ				น้ำไหลลงอ่าง		น้ำระบาย		ปริมาณน้ำที่ใช้การได้
					ปี 2556	% รนก.	ปัจจุบัน	% รนก.	ปริมาณน้ำ	สะสม ตั้งแต่ 1 ม.ค.	ปริมาณน้ำ	สะสม ตั้งแต่ 1 ม.ค.	
31	อ่างฯ ห้วยขี้หิน อ.ภูพาน	สกลนคร	4.00	0.55	2.87	72.00	2.47	61.63	0.00	0.00	0.00	0.56	1.92
32	อ่างฯ ห้วยไร่ อ.บ้านม่วง	สกลนคร	2.05	0.06	0.59	29.00	0.79	38.59	0.02	0.00	0.00	1.59	0.73
33	อ่างฯ ห้วยคำ อ.วานรนิวาส	สกลนคร	6.50	0.40	1.04	16.00	1.14	17.57	0.04	0.05	0.00	4.46	0.74
34	อ่างฯ ห้วยชวง อ.วานรนิวาส	สกลนคร	6.00	0.40	0.59	10.00	0.80	13.37	0.02	0.08	0.00	2.02	0.40
35	อ่างฯ ห้วยรังแร้ง อ.บ้านม่วง	สกลนคร	2.20	0.20	0.37	17.00	0.83	37.64	0.00	0.00	0.00	1.12	0.63
36	อ่างฯ ห้วยหินแตก อ. พนัสนิคม	สกลนคร	1.50	0.15	0.10	7.00	0.14	9.28	0.00	0.00	0.00	0.63	0.00
37	อ่างฯ ห้วยน้ำบ่อ อ. พนัสนิคม	สกลนคร	2.20	0.15	0.25	11.00	1.41	64.05	0.00	0.00	0.00	0.11	1.26
38	อ่างฯ ห้วยแข้ อ.ภูพาน	สกลนคร	3.80	0.23	1.73	46.00	1.92	50.53	0.00	0.00	0.00	0.29	1.70
39	อ่างฯ ห้วยนาอ่าง อ.เต่างอย	สกลนคร	1.82	0.20	0.00	0.00	0.80	43.85	0.00	17.26	0.00	86.33	0.60
40	อ่างฯ น้ำซับคำโรงสี อ. บ้านม่วง	สกลนคร	2.00	0.50	0.54	27.00	0.40	19.75	0.00	0.00	0.00	1.57	0.00
41	อ่างฯ บ้านดงมะไฟ อ. บ้านม่วง	สกลนคร	1.00	0.10	0.10	10.00	0.10	10.00	0.00	0.00	0.00	1.25	0.00
42	อ่างฯ ห้วยทราย อ. โคกศรีสุพรรณ	สกลนคร	1.50	0.00	0.04	3.00	0.11	7.65	0.00	0.00	0.00	0.04	0.11
43	อ่างฯ ห้วยทรายขมิ้น อ.เมือง	สกลนคร	2.40	0.12	0.39	16.00	1.06	44.13	0.00	0.02	0.02	2.02	0.94
44	อ่างฯ ห้วยคำบากน้อย อ.สว่างฯ	สกลนคร	4.00	0.50	0.48	12.00	1.39	34.75	0.00	0.00	0.00	0.25	0.90
45	อ่างฯห้วยบ่อสะอือ	สกลนคร	3.46	0.25	2.47	71.00	2.77	79.91	0.00	0.00	0.00	0.00	2.52
46	อ่างฯห้วยตาลโกน	สกลนคร	7.80	0.34	2.86	37.00	1.45	18.56	0.00	0.00	0.00	0.00	1.11
47	อ่างฯห้วยหินชะแนนใหญ่	สกลนคร	12.50	0.17	4.73	38.00	5.02	40.16	0.00	0.00	0.09	0.00	4.85
48	อ่างฯห้วยคำผักหนาม	สกลนคร	2.91	0.44	0.83	29.00	1.04	35.74	0.00	0.00	0.00	1.42	0.60
49	อ่างฯห้วยน้อย	สกลนคร	1.20	0.07	0.38	31.00	0.46	37.92	0.00	0.00	0.00	0.90	0.38
50	อ่างฯหนองบัว	สกลนคร	0.19	0.04	0.11	56.00	0.10	50.00	0.09	0.00	0.00	0.12	0.05
51	อ่างฯห้วยนาก้านเหลือง	สกลนคร	1.50	0.15	0.29	19.00	0.58	38.40	0.00	0.00	0.00	1.31	0.43
52	อ่างฯห้วยค้อ	สกลนคร	3.20	0.27	0.66	21.00	1.12	35.01	0.00	0.00	0.00	1.87	0.85
53	อ่างฯห้วยสวนป่าน	สกลนคร	1.05	0.11	0.11	11.00	0.16	15.34	0.00	0.00	0.00	0.36	0.05
54	อ่างฯห้วยเบือก	สกลนคร	0.70	0.07	0.07	10.00	0.10	14.00	0.00	0.00	0.00	0.91	0.03
55	อ่างฯห้วยวังถ้ำ	สกลนคร	3.10	0.75	0.42	13.00	1.06	34.07	0.00	0.00	0.00	0.80	0.31
56	อ่างฯตาดโตน	สกลนคร	0.08	0.00	0.07	91.00	0.07	91.67	0.00	0.00	0.00	0.00	0.07
57	อ่างฯบ้านสร้างแก้ว	สกลนคร	0.40	0.07	0.02	5.00	0.02	6.08	0.00	0.00	0.00	0.00	0.00
58	อ่างฯโคกภูใหม่ 2	สกลนคร	0.90	0.12	0.09	10.00	0.46	50.56	0.00	0.00	0.00	0.47	0.34
59	อ่างฯคำประมง	สกลนคร	0.40	0.05	0.30	75.00	0.15	38.25	0.00	0.00	0.00	0.00	0.10
60	อ่างฯห้วยวังกอไผ่	สกลนคร	0.49	0.13	0.30	61.00	0.33	67.62	0.00	0.00	0.00	0.00	0.20
61	อ่างฯห้วยเคลิ้ม	สกลนคร	1.50	0.11	0.18	12.00	0.79	52.47	0.00	0.00	0.00	0.30	0.68
62	อ่างฯห้วยเรือ	สกลนคร	2.90	0.10	0.00	0.00	1.52	52.45	0.00	0.00	0.00	0.28	1.42
63	อ่างฯห้วยอ่าง	สกลนคร	1.50	0.12	0.00	0.00	0.60	40.07	0.00	0.00	0.00	0.25	0.48
64	อ่างฯห้วยทราย 1	สกลนคร	2.10	0.27	0.37	18.00	1.23	58.62	0.00	0.00	0.00	0.41	0.96
65	อ่างฯ ห้วยทราย อ.น้ำโสม	อุดรธานี	2.01	0.25	1.15	57.00	1.24	61.64	0.02	0.00	0.00	0.00	0.99
66	อ่างฯ ห้วยสามพาด อ.หนองแสง	อุดรธานี	15.00	0.89	0.53	4.00	2.90	19.33	0.46	0.00	0.00	0.00	2.02
67	อ่างฯ บ้านจั่น อ.เมือง	อุดรธานี	4.38	0.00	0.87	20.00	2.64	60.23	0.09	0.00	0.00	0.00	2.64
68	อ่างฯ กุดลิงง้อ อ.เมือง	อุดรธานี	6.44	0.18	0.23	3.00	0.89	13.82	0.00	0.00	0.00	0.00	0.72
69	อ่างฯ หนองสำโรง อ.เมือง	อุดรธานี	4.30	0.37	0.37	9.00	0.02	0.42	0.01	0.00	0.00	0.00	0.00
70	อ่างฯ หนองปะโค อ.กุมภวาปี	อุดรธานี	3.07	1.00	1.46	48.00	1.82	59.22	0.05	0.00	0.00	0.00	0.82
71	อ่างฯ ห้วยน้ำเที่ยง อ.เพ็ญ	อุดรธานี	0.19	0.02	0.05	26.00	0.04	23.28	0.00	0.00	0.00	0.00	0.03
72	อ่างฯ ลำปาค้าว อ.เมือง	อุดรธานี	0.39	0.01	0.01	4.00	0.01	2.04	0.00	0.00	0.00	0.00	0.00
73	อ่างฯ หนองโอน อ.เมือง	อุดรธานี	0.31	0.06	0.06	18.00	0.02	7.47	0.00	0.00	0.00	0.00	0.00
74	อ่างฯ โสกน้ำขาว อ.เมือง	อุดรธานี	0.47	0.06	0.06	14.00	0.15	31.55	0.00	0.00	0.00	0.00	0.08
75	อ่างฯ หนองตาไก้ อ.เมือง	อุดรธานี	0.51	0.05	0.05	10.00	0.00	0.19	0.00	0.00	0.00	0.00	0.00
76	อ่างฯหนองบ่อ อ.หนองหาน	อุดรธานี	0.59	0.10	0.10	18.00	0.10	17.57	0.00	0.00	0.00	0.00	0.00
77	อ่างฯโสกรัง อ.โนนสะอาด	อุดรธานี	0.59	0.01	0.01	1.00	0.05	7.63	0.00	0.00	0.00	0.00	0.04
78	อ่างฯ กุมภวาปี	อุดรธานี	102.00	0.00	14.17	14.00	42.70	41.87	0.55	190.02	0.00	92.22	42.70
79	อ่างฯ ห้วยเหล่ายาง อ.เมือง	หนองบัวลำภู	2.14	0.12	0.01	0.00	1.17	54.58	0.00	0.00	0.01	0.00	1.05
80	อ่างฯ ห้วยส้มป่อย	ชัยภูมิ	7.65	0.60	5.90	77.00	5.66	74.06	0.00	0.00	0.00	0.56	5.06
81	อ่างฯ ลำช่อระกา	ชัยภูมิ	10.31	1.03	1.69	16.00	4.16	40.34	0.00	0.00	0.02	0.46	3.13
82	อ่างฯ น้ำพรม	ชัยภูมิ	3.50	0.08	3.05	87.00	3.31	94.69	0.00	0.00	0.00	0.00	3.23
83	อ่างฯ ลำคันฉู	ชัยภูมิ	42.60	3.30	22.25	52.00	30.04	70.52	0.00	0.00	0.08	0.00	26.74
84	อ่างฯ บ้านเพชร	ชัยภูมิ	19.65	3.00	5.33	27.00	4.05	20.61	0.00	0.00	0.00	4.55	1.05

ตารางที่ 7 สรุปปริมาณน้ำในอ่างเก็บน้ำขนาดกลาง ณ วันที่ 1 พฤษภาคม 2557 (ต่อ)

หน่วย : ล้านลูกบาศก์เมตร

ลำดับที่	อ่างเก็บน้ำ	จังหวัด	ความจุ รนก. (ล้าน ม.^{3})	ปริมาณน้ำระดับเก็บกักต่ำสุด	ปริมาณน้ำในอ่างฯ				น้ำไหลลงอ่าง		น้ำระบาย		ปริมาณน้ำที่ใช้การได้
					ปี 2556	% รนก.	ปัจจุบัน	% รนก.	ปริมาณน้ำ	สะสม ตั้งแต่ 1 ม.ค.	ปริมาณน้ำ	สะสม ตั้งแต่ 1 ม.ค.	
85	อ่างฯ ห้วยทราย	ชัยภูมิ	10.30	1.50	6.36	62.00	7.94	77.09	0.00	2.03	0.00	0.00	6.44
86	อ่างฯ ห้วยทองหลาง	ชัยภูมิ	0.29	0.01	0.00	0.00	0.00	0.35	0.00	0.00	0.00	0.00	0.00
87	อ่างฯ บาซ่าน	ชัยภูมิ	0.35	0.08	0.00	0.00	0.11	32.00	0.00	0.00	0.00	0.12	0.03
88	อ่างฯ ห้วยหินลับมีด	ชัยภูมิ	0.48	0.10	0.00	0.00	0.00	0.00	0.00	0.00	0.00	0.01	0.00
89	อ่างฯ ห้วยแกง	กาฬสินธุ์	23.33	0.65	1.95	8.00	2.83	12.13	0.27	6.19	0.00	5.94	2.18
90	อ่างฯ ห้วยสะทด	กาฬสินธุ์	11.66	0.50	0.90	8.00	2.48	21.27	0.08	1.85	0.00	3.52	1.98
91	อ่างฯ บึงอร่าม	กาฬสินธุ์	3.60	0.29	0.54	15.00	2.67	74.17	0.31	0.40	0.00	0.21	2.39
92	อ่างฯ หนองหญ้าม้า	กาฬสินธุ์	2.56	0.30	0.56	22.00	0.75	29.32	0.27	0.55	0.00	0.18	0.45
93	อ่างฯ ห้วยวังลิ้นฟ้า	กาฬสินธุ์	3.35	0.16	0.79	24.00	0.66	19.70	0.19	0.93	0.00	0.00	0.50
94	อ่างฯ ห้วยสังเคียบ	กาฬสินธุ์	7.50	0.53	1.74	23.00	2.04	27.20	0.40	0.92	0.00	2.73	1.51
95	อ่างฯ ลำพะยัง(ตอนบน)	กาฬสินธุ์	4.14	0.06	1.52	37.00	1.50	36.26	-	0.10	0.00	2.03	1.44
96	อ่างฯ ห้วยสีทน	กาฬสินธุ์	3.55	0.01	0.28	8.00	1.95	54.93	0.97	7.09	0.02	3.67	1.94
97	อ่างฯ ห้วยโพธิ์	กาฬสินธุ์	2.44	0.23	0.56	23.00	2.50	102.46	0.93	3.44	0.03	4.91	2.27
98	อ่างฯ ห้วยมะโน	กาฬสินธุ์	5.82	0.60	2.02	35.00	1.34	23.04	-	0.33	0.00	2.46	0.74
99	อ่างฯ ห้วยผึ้ง	กาฬสินธุ์	4.15	0.24	0.28	7.00	0.75	18.07	0.02	0.79	0.00	1.36	0.51
100	อ่างฯ ห้วยฝา	กาฬสินธุ์	6.42	0.70	0.55	9.00	1.26	19.62	0.02	1.23	0.00	2.93	0.56
101	อ่างฯ ห้วยจุมจัง	กาฬสินธุ์	7.38	0.67	0.91	12.00	1.19	16.12	0.19	0.90	0.00	1.77	0.52
102	อ่างฯ ร่องเกษตร	กาฬสินธุ์	11.66	0.00	0.07	1.00	0.06	0.53	0.00	0.02	0.00	0.00	0.06
103	อ่างฯ หนองหมาจอก	กาฬสินธุ์	0.73	0.67	0.20	28.00	0.28	38.48	0.00	0.00	0.00	0.00	0.00
104	อ่างฯ ห้วยสายนาเวียง	กาฬสินธุ์	0.96	0.01	0.06	6.00	0.19	19.25	0.00	0.03	0.00	0.00	0.17
105	อ่างฯ ห้วยจาน	กาฬสินธุ์	0.25	0.15	0.17	69.00	0.20	79.20	0.00	0.00	0.00	0.00	0.05
106	อ่างฯ หนองบ้านสา	กาฬสินธุ์	0.55	0.70	0.16	29.00	0.04	7.76	0.00	0.00	0.00	0.07	0.00
107	อ่างฯ แก่งละว้า	ขอนแก่น	36.00	1.30	23.70	66.00	30.42	84.50	0.00	8.90	0.01	3.69	29.12
108	อ่างฯ ห้วยยาง	ขอนแก่น	3.02	0.53	1.18	39.00	1.81	59.95	0.01	0.55	0.00	0.20	1.28
109	อ่างฯ หนองนาวัว	ขอนแก่น	1.39	0.21	0.34	24.00	0.16	11.50	0.00	0.16	0.00	0.03	0.00
110	อ่างฯ ห้วยทราย	ขอนแก่น	2.36	0.23	0.71	30.00	0.29	12.31	0.00	0.45	0.00	0.16	0.06
111	อ่างฯ หนองกรองแก้ว	ขอนแก่น	13.59	4.31	5.60	41.00	7.15	52.62	0.00	4.33	0.00	1.30	2.84
112	อ่างฯ ห้วยใหญ่	ขอนแก่น	1.40	0.37	0.45	32.00	0.23	16.43	0.01	0.01	0.00	0.00	0.00
113	อ่างฯ ละเลิงหวาย	ขอนแก่น	3.74	0.03	0.94	25.00	1.19	31.84	0.01	0.30	0.00	0.31	1.16
114	อ่างฯ ห้วยเตย	ขอนแก่น	5.34	0.30	1.49	28.00	0.44	8.24	0.00	0.56	0.00	0.00	0.14
115	อ่างฯ ห้วยลอมไผ่	ขอนแก่น	5.60	0.26	1.69	30.00	3.93	70.18	0.08	0.15	0.00	0.88	3.67
116	อ่างฯ กกม่วง	ขอนแก่น	0.49	0.12	0.38	79.00	0.10	21.06	0.00	0.01	0.00	0.00	0.00
117	อ่างฯ โสกสำอางค์	ขอนแก่น	0.12	0.00	0.09	74.00	0.09	77.59	0.00	0.00	0.00	0.00	0.09
118	อ่างฯ โสกรวก	ขอนแก่น	1.00	0.18	0.52	52.00	0.27	26.61	0.01	0.06	0.00	0.00	0.09
119	อ่างฯ ห้วยเสียว	ขอนแก่น	0.53	0.32	0.52	98.00	0.12	21.78	0.00	0.00	0.00	0.00	0.00
120	อ่างฯ แก่งเลิงจาน	มหาสารคาม	8.02	2.00	4.07	51.00	3.58	44.59	0.00	0.00	0.00	0.12	1.58
121	อ่างฯ หนองขอนสัก	มหาสารคาม	8.66	1.08	2.16	25.00	5.07	58.49	0.00	0.00	0.00	0.13	3.99
122	อ่างฯ หนองเทวราช	มหาสารคาม	1.61	0.28	0.26	16.00	0.21	13.26	0.00	0.00	0.00	0.00	0.00
123	อ่างฯ หนองบัว	มหาสารคาม	3.58	0.49	1.10	31.00	1.39	38.88	0.00	0.00	0.00	0.00	0.90
124	อ่างฯ ร่องหัวช้าง	มหาสารคาม	1.29	0.04	0.52	40.00	0.66	50.85	0.00	0.00	0.00	0.26	0.62
125	อ่างฯ ห้วยประดู่	มหาสารคาม	2.80	0.04	0.41	15.00	0.67	23.72	0.00	0.00	0.00	0.06	0.63
126	อ่างฯ ห้วยคะคาง	มหาสารคาม	4.13	0.33	1.74	42.00	1.26	30.59	0.00	0.00	0.00	2.91	0.93
127	อ่างฯ หนองกระทุ่ม	มหาสารคาม	2.64	0.15	0.11	4.00	0.11	4.14	0.00	0.00	0.00	0.00	0.00
128	อ่างฯ หนองแกดำ	มหาสารคาม	1.63	0.12	0.73	45.00	0.70	42.95	0.00	0.00	0.00	2.91	0.58
129	อ่างฯ ห้วยค้อ	มหาสารคาม	31.34	3.00	3.92	13.00	3.25	10.37	0.00	0.00	0.00	0.00	0.25
130	อ่างเก็บน้ำเอกสัตย์สุนทร	มหาสารคาม	0.87	0.05	0.09	11.00	0.13	15.40	0.00	0.00	0.00	0.00	0.08
131	อ่างฯ หนองบ่อ	มหาสารคาม	3.58	0.03	1.08	30.00	2.20	61.38	0.00	0.00	0.00	0.07	2.17
132	อ่างฯ ห้วยเชียงคำ	มหาสารคาม	5.07	0.15	0.08	2.00	0.02	0.41	0.00	0.00	0.00	0.00	0.00
133	อ่างฯ ห้วยจอกขวาง	มหาสารคาม	3.04	0.14	1.51	50.00	1.68	55.37	0.00	0.00	0.00	0.33	1.54
134	อ่างฯ หนองไฮ	มหาสารคาม	2.24	0.17	0.51	23.00	0.51	22.86	0.00	0.00	0.00	0.04	0.35
135	อ่างฯ ฮองซองแมว	มหาสารคาม	0.56	0.02	0.12	21.00	0.03	5.32	0.00	0.00	0.00	0.00	0.01
136	อ่างฯ หนองคูขาด	มหาสารคาม	0.37	0.01	0.03	8.00	0.01	2.17	0.00	0.00	0.00	0.00	0.00
137	อ่างฯ ห้วยแอ่ง	ร้อยเอ็ด	22.30	0.40	0.92	4.00	1.07	4.78	0.00	0.00	0.00	0.00	0.67
138	อ่างฯ หนองหญ้าม้า	ร้อยเอ็ด	2.12	0.15	0.10	5.00	0.63	29.95	0.00	0.00	0.00	0.00	0.48

ตารางที่ 7 สรุปปริมาณน้ำในอ่างเก็บน้ำขนาดกลาง ณ วันที่ 1 พฤษภาคม 2557 (ต่อ)

หน่วย : ล้านลูกบาศก์เมตร

ลำดับที่	อ่างเก็บน้ำ	จังหวัด	ความจุ รนก. (ล้าน ม.^{3})	ปริมาณน้ำระดับเก็บกักต่ำสุด	ปริมาณน้ำในอ่างฯ				น้ำไหลลงอ่าง		น้ำระบาย		ปริมาณน้ำที่ใช้การได้
					ปี 2556	% รนก.	ปัจจุบัน	% รนก.	ปริมาณน้ำ	สะสม ตั้งแต่ 1 ม.ค.	ปริมาณน้ำ	สะสม ตั้งแต่ 1 ม.ค.	
139	อ่างฯ ธวัชชัย	ร้อยเอ็ด	3.16	0.21	0.69	22.00	1.22	38.67	0.00	0.00	0.00	0.00	1.01
140	อ่างฯ ห้วยแล้ง	ร้อยเอ็ด	4.41	0.19	0.94	21.00	0.21	4.80	0.00	0.00	0.00	0.00	0.02
141	อ่างฯ ห้วยวังนอง	ร้อยเอ็ด	11.49	0.32	0.73	6.00	4.06	35.34	0.00	0.00	0.00	0.00	3.74
142	อ่างฯ ห้วยกุดแคน	ร้อยเอ็ด	1.99	0.15	0.86	43.00	0.59	29.55	0.00	0.00	0.00	0.00	0.44
143	อ่างฯ ห้วยกุดแดง	ร้อยเอ็ด	2.80	0.30	0.87	31.00	0.75	26.93	0.02	0.00	0.00	0.00	0.45
144	อ่างฯ ห้วยจานใต้	ร้อยเอ็ด	5.80	0.55	0.00	0.00	0.86	14.89	0.05	0.00	0.00	0.00	0.31
145	อ่างฯ หนองผือ	ร้อยเอ็ด	4.18	1.20	0.46	11.00	0.00	0.00	0.00	0.00	0.00	0.00	0.00
146	อ่างฯ หนองท่าจอก	ร้อยเอ็ด	0.99	0.09	0.03	3.00	0.01	1.01	0.00	0.00	0.00	0.00	0.00
147	อ่างฯ ห้วยพุงใหญ่	ร้อยเอ็ด	7.80	0.45	5.50	70.00	5.25	67.26	0.00	0.00	0.00	0.00	4.80
148	อ่างฯ ห้วยหินชะแนน	นครพนม	2.40	0.13	0.33	14.00	0.71	29.38	0.00	0.00	0.00	0.00	0.58
149	อ่างฯ ห้วยผักดอก	นครพนม	2.80	0.30	1.36	48.00	1.81	64.50	0.00	0.00	0.00	0.00	1.51
150	อ่างฯ ห้วยก้านเหลือง	นครพนม	7.41	0.72	0.91	12.00	3.42	46.11	0.00	0.00	0.00	0.00	2.70
151	อ่างฯ ห้วยศรีคุณ	นครพนม	2.31	0.02	0.31	14.00	1.60	69.20	0.00	0.00	0.00	0.00	1.58
152	อ่างฯ บ้านดงน้อย	นครพนม	5.20	0.25	0.74	14.00	2.45	47.08	0.00	0.00	0.00	0.00	2.20
153	อ่างฯ ห้วยแคน	นครพนม	11.01	0.55	2.32	21.00	2.20	19.97	0.00	0.00	0.02	0.00	1.65
154	อ่างฯ ห้วยส้มโฮง	นครพนม	3.12	0.02	0.16	5.00	0.29	9.23	0.00	0.00	0.02	0.00	0.27
155	อ่างฯ บุ่งหมากโมง	นครพนม	2.19	0.42	0.76	35.00	1.39	63.29	0.00	0.00	0.00	0.00	0.97
156	อ่างฯ ห้วยนางออ	นครพนม	3.30	0.45	1.94	59.00	2.88	87.12	0.00	0.00	0.00	0.00	2.43
157	อ่างฯ ห้วยกกคูณ	นครพนม	2.00	0.08	0.29	15.00	0.99	49.40	0.00	0.00	0.01	0.00	0.91
158	อ่างฯ ห้วยกะเบา	นครพนม	5.07	0.40	1.63	32.00	1.97	38.86	0.00	0.00	0.00	0.00	1.57
159	อ่างฯ ห้วยวังม่วง	นครพนม	1.50	0.03	0.12	8.00	0.75	49.80	0.00	0.00	0.01	0.00	0.72
160	อ่างฯ ห้วยเชียงยืน	นครพนม	0.34	0.03	0.06	18.00	0.08	23.26	0.00	0.00	0.00	0.00	0.05
161	อ่างฯ ร่องกระเบา	นครพนม	0.35	0.05	0.23	67.00	0.23	66.78	0.00	0.00	0.00	0.03	0.18
162	อ่างฯ ห้วยบัง	นครพนม	0.28	0.03	0.00	0.00	0.14	47.87	0.00	0.00	0.00	0.00	0.10
163	อ่างฯ ห้วยบง	นครพนม	0.12	0.00	0.02	16.00	0.04	35.00	0.00	0.00	0.00	0.00	0.04
164	อ่างฯ บ้านดงน้อย	นครพนม	5.20	0.25	0.74	14.00	2.45	47.08	0.00	0.00	0.00	0.00	2.20
165	อ่างฯ ห้วยขี้เหล็ก	มุกดาหาร	23.70	2.00	5.35	23.00	14.74	62.21	0.00	0.00	0.00	0.00	12.74
166	อ่างฯ ห้วยชะโนด	มุกดาหาร	18.40	0.65	5.11	28.00	9.93	53.96	0.00	0.00	0.00	0.14	9.28
167	อ่างฯ ห้วยมุก	มุกดาหาร	4.24	0.20	1.57	37.00	2.43	57.22	0.00	0.00	0.00	0.00	2.23
168	อ่างฯ ห้วยหินลับ	มุกดาหาร	4.00	0.50	2.65	66.00	3.46	86.38	0.00	0.00	0.02	0.21	2.96
169	อ่างฯ ห้วยไร่	มุกดาหาร	2.80	0.30	1.27	45.00	1.74	62.25	0.00	0.00	0.01	0.07	1.44
170	อ่างฯ ห้วยไผ่	มุกดาหาร	10.50	0.80	1.59	15.00	2.07	19.71	0.00	0.00	0.01	0.00	1.27
171	อ่างฯ ห้วยพุ	มุกดาหาร	4.50	0.70	1.01	23.00	1.96	43.56	0.00	0.00	0.01	0.00	1.26
172	อ่างฯ ห้วยพุง	มุกดาหาร	4.00	0.85	1.32	33.00	2.38	59.40	0.00	0.00	0.02	0.58	1.52
173	อ่างฯ ห้วยทา	มุกดาหาร	2.23	0.53	0.91	41.00	1.48	66.14	0.00	0.00	0.01	0.00	0.95
174	อ่างฯ ห้วยหอย	มุกดาหาร	2.00	0.30	0.20	10.00	0.30	15.00	0.00	0.00	0.00	0.00	0.00
175	อ่างฯ ห้วยขี้เหล็ก (ตอนบน)	มุกดาหาร	1.04	0.15	0.22	21.00	0.90	86.06	0.00	0.00	0.00	0.00	0.75
176	อ่างฯ บ้านสานแว้	มุกดาหาร	0.54	0.13	0.26	49.00	0.22	40.56	0.00	0.00	0.00	0.07	0.09
177	อ่างฯ ห้วยไร่2	มุกดาหาร	2.70	0.30	1.59	59.00	2.49	92.22	0.00	0.00	0.00	0.10	2.19
178	อ่างฯ ห้วยถ้ำแข้	อุบลราชธานี	13.70	0.90	3.53	26.00	4.33	31.63	0.01	0.00	0.00	0.00	3.43
179	อ่างฯ ห้วยพลาญเสือ(ห้วยผึ้ง)	อุบลราชธานี	33.50	1.12	16.78	50.00	23.98	71.58	0.01	0.00	0.00	0.00	22.86
180	อ่างฯ ห้วยจันลา	อุบลราชธานี	16.90	0.60	8.76	52.00	10.45	61.83	0.00	0.00	0.00	0.00	9.85
181	อ่างฯ ห้วยวังใหญ่	อุบลราชธานี	8.00	0.80	5.56	70.00	6.19	77.38	0.00	0.00	0.00	0.00	5.39
182	อ่างฯ ห้วยเดือนห้า	อุบลราชธานี	12.00	4.53	10.59	88.00	11.14	92.83	0.03	0.00	0.00	0.00	6.61
183	อ่างฯ ห้วยสะพงน้อย	อุบลราชธานี	14.70	1.60	12.11	82.00	14.09	95.86	0.00	0.00	0.00	0.00	12.49
184	อ่างฯ สระสมิง	อุบลราชธานี	1.01	0.30	0.37	36.00	0.51	50.35	0.00	0.00	0.01	0.00	0.21
185	อ่างฯ หนองเหล่าหิน	อุบลราชธานี	2.48	0.36	0.46	18.00	0.35	14.22	0.01	0.00	0.00	0.00	0.00
186	อ่างฯ หนองช้างใหญ่	อุบลราชธานี	7.68	0.02	1.54	20.00	1.62	21.11	0.07	0.00	0.08	0.00	1.60
187	อ่างฯ ห้วยวังแดง	อุบลราชธานี	0.66	0.09	0.15	23.00	0.00	0.00	0.00	0.76	0.00	15.94	0.00
188	อ่างฯ ห้วยโดน	อุบลราชธานี	4.70	0.55	3.73	79.00	4.25	90.47	0.00	33.77	0.00	3.72	3.70
189	อ่างฯ ห้วยลิงโจน	ยโสธร	18.40	0.40	1.02	6.00	6.36	34.57	0.00	0.00	0.00	5.86	5.96
190	อ่างฯ ห้วยสะแบก	ยโสธร	26.80	0.60	5.10	19.00	11.49	42.87	0.00	0.00	0.07	6.05	10.89
191	อ่างฯ พุทธอุทธยาน	อำนาจเจริญ	19.33	0.89	2.96	15.00	6.57	34.01	0.00	0.00	0.00	1.07	5.68
192	อ่างฯ ห้วยโพธิ์	อำนาจเจริญ	7.44	0.54	1.54	21.00	3.20	43.05	0.00	0.00	0.12	0.21	2.66

ตารางที่ 7 สรุปปริมาณน้ำในอ่างเก็บน้ำขนาดกลาง ณ วันที่ 1 พฤษภาคม 2557 (ต่อ)

หน่วย : ล้านลูกบาศก์เมตร

ลำดับที่	อ่างเก็บน้ำ	จังหวัด	ความจุ รนก. (ล้าน ม.^{3})	ปริมาณน้ำระดับเก็บกักต่ำสุด	ปริมาณน้ำในอ่างฯ				น้ำไหลลงอ่าง		น้ำระบาย		ปริมาณน้ำที่ใช้การได้
					ปี 2556	% รนก.	ปัจจุบัน	% รนก.	ปริมาณน้ำ	สะสม ตั้งแต่ 1 ม.ค.	ปริมาณน้ำ	สะสม ตั้งแต่ 1 ม.ค.	
193	อ่างฯ ห้วยสีโท	อำนาจเจริญ	10.60	0.40	1.37	13.00	4.99	47.08	0.00	0.00	0.00	0.14	4.59
194	อ่างฯ ร่องน้ำซับ	อำนาจเจริญ	0.43	0.12	0.19	45.00	0.24	55.16	0.00	0.00	0.00	0.05	0.12
195	อ่างฯ ลำตะโคง	บุรีรัมย์	7.53	0.31	1.50	20.00	1.40	18.59	0.00	0.09	0.00	3.85	1.09
196	อ่างฯ ห้วยยาง	บุรีรัมย์	13.80	1.00	6.78	49.00	10.32	74.78	0.00	0.13	0.00	0.00	9.32
197	อ่างฯ ห้วยตาเขียว	บุรีรัมย์	1.90	0.29	1.79	94.00	1.80	94.74	-	0.01	0.00	0.00	1.51
198	อ่างฯ ห้วยสวาย	บุรีรัมย์	13.55	1.00	1.40	10.00	4.93	36.38	0.00	0.08	0.00	3.35	3.93
199	อ่างฯ ห้วยตลาด	บุรีรัมย์	27.82	0.65	9.26	33.00	16.65	59.85	-	0.26	0.00	2.59	16.00
200	อ่างฯ ห้วยจระเข้มาก	บุรีรัมย์	26.02	1.47	5.99	23.00	11.86	45.58	-	0.14	0.00	1.55	10.39
201	อ่างฯ ห้วยเมฆา	บุรีรัมย์	4.07	0.10	3.68	90.00	3.74	91.89	0.00	0.04	0.00	0.00	3.64
202	อ่างฯ คลองมะนาว	บุรีรัมย์	2.85	1.00	1.39	49.00	1.35	47.54	0.00	2.64	0.01	1.91	0.35
203	อ่างฯ หนองทะลอก	บุรีรัมย์	3.43	0.10	1.39	41.00	1.73	50.44	0.02	0.08	0.00	0.00	1.63
204	อ่างฯ ห้วยขี้หนู	บุรีรัมย์	1.60	0.03	0.36	23.00	0.56	35.00	0.00	0.02	0.00	0.00	0.53
205	อ่างฯ ห้วยน้อย	บุรีรัมย์	1.20	0.09	0.26	21.00	0.39	32.50	0.00	0.04	0.00	0.00	0.30
206	อ่างฯ ห้วยใหญ่	บุรีรัมย์	1.31	0.14	0.42	32.00	0.77	58.78	0.00	0.02	0.00	0.05	0.63
207	อ่างฯ ลำปะเทีย	บุรีรัมย์	25.40	1.00	18.01	71.00	17.89	70.44	0.06	1.46	0.00	3.64	16.89
208	อ่างฯ ลำจังหัน	บุรีรัมย์	36.00	1.80	25.80	72.00	26.38	73.28	0.00	3.52	0.00	7.77	24.58
209	อ่างฯ ห้วยตะโก	บุรีรัมย์	3.25	0.50	3.02	93.00	2.81	86.55	0.00	0.02	0.00	0.00	2.31
210	อ่างฯ ห้วยเพลียก	นครราชสีมา	1.50	0.30	0.99	66.00	0.88	58.47	0.00	1.28	0.00	0.76	0.58
211	อ่างฯ ลำปลายมาศ	นครราชสีมา	98.00	7.30	49.05	50.00	58.42	59.61	0.05	4.28	0.22	34.02	51.12
212	อ่างฯ ห้วยหิน	นครราชสีมา	1.95	0.10	0.54	28.00	0.84	42.92	0.00	1.54	0.00	1.14	0.74
213	อ่างฯ ลำฉมวก	นครราชสีมา	23.45	1.26	9.06	39.00	13.72	58.53	0.07	27.06	0.10	13.54	12.47
214	อ่างฯ ห้วยสะกาด	นครราชสีมา	3.58	0.12	1.80	50.00	1.96	54.72	0.01	16.27	0.02	12.50	1.84
215	อ่างฯ บึงกระโตน	นครราชสีมา	10.21	0.33	1.63	16.00	2.96	28.98	0.00	1.14	0.00	0.06	2.63
216	อ่างฯ ห้วยยาง	นครราชสีมา	5.53	0.20	1.06	19.00	2.60	46.94	0.00	5.06	0.00	0.95	2.40
217	อ่างฯ ห้วยบง	นครราชสีมา	14.44	0.80	5.45	38.00	5.27	36.50	0.10	10.94	0.10	1.02	4.47
218	อ่างฯ ลำสำลาย	นครราชสีมา	39.80	2.73	11.08	28.00	19.14	48.09	0.08	3.37	0.28	16.10	16.41
219	อ่างฯ ห้วยซับประดู่	นครราชสีมา	27.66	1.35	1.41	5.00	15.81	57.16	0.01	18.15	0.08	5.87	14.46
220	อ่างฯ ห้วยบ้านยาง	นครราชสีมา	6.52	0.52	2.90	44.00	3.70	56.81	0.00	5.50	0.00	0.89	3.18
221	อ่างฯ ห้วยทับครัว	นครราชสีมา	5.00	0.77	4.72	94.00	4.49	89.84	0.00	1.19	0.00	0.18	3.72
222	อ่างฯ ลำเชียงไกร	นครราชสีมา	27.70	1.15	4.37	16.00	22.05	79.62	0.01	80.05	0.00	51.45	20.90
223	อ่างฯ หนองกก	นครราชสีมา	2.92	0.18	0.45	15.00	1.72	58.98	0.00	0.00	0.00	0.04	1.54
224	อ่างฯ ห้วยยางพะไล	นครราชสีมา	13.30	1.15	5.92	45.00	8.14	61.18	0.00	2.82	0.00	0.14	6.99
225	อ่างฯ ห้วยปราสาทใหญ่	นครราชสีมา	8.70	1.00	5.33	61.00	4.95	56.85	0.01	15.62	0.00	14.30	3.95
226	อ่างฯ ห้วยเตย	นครราชสีมา	4.10	0.14	2.40	59.00	1.43	34.88	0.00	0.00	0.00	2.98	1.29
227	อ่างฯ ห้วยตะคร้อ	นครราชสีมา	9.50	0.65	0.60	6.00	3.03	31.91	0.00	9.62	0.00	1.71	2.38
228	อ่างพักน้ำ (กฟผ.)	นครราชสีมา	10.39	no	8.72	84.00	8.48	81.62	0.00	0.00	0.00	0.00	
229	อ่างเก็บน้ำห้วยบะอีแตน	นครราชสีมา	1.80	0.30	0.81	45.00	0.97	53.89	0.01	3.50	0.00	0.86	0.67
230	อ่างเก็บน้ำลำเชียงไกรตอนบน	นครราชสีมา	4.50	0.95	1.62	36.00	2.45	54.51	0.01	147.61	0.00	165.46	1.50
231	อ่างฯ ห้วยน้ำเค็ม	นครราชสีมา	0.67	0.01	0.10	15.00	0.35	51.71	0.00	4.56	0.00	3.65	0.34
232	อ่างฯ ห้วยขนุน	ศรีสะเกษ	10.02	0.63	7.10	71.00	7.18	71.68	0.00	0.00	0.04	0.00	6.56
233	อ่างฯ ห้วยโอตาลัต	ศรีสะเกษ	3.80	0.38	1.52	40.00	2.71	71.32	0.00	0.00	0.00	0.02	2.33
234	อ่างฯ ห้วยด่านไอ	ศรีสะเกษ	8.02	0.70	4.54	57.00	5.68	70.86	0.00	0.00	0.00	0.31	4.98
235	อ่างฯ ห้วยตาจู	ศรีสะเกษ	22.28	1.80	9.99	45.00	9.01	40.46	0.00	0.00	0.04	0.06	7.21
236	อ่างฯ ห้วยสำราญ	ศรีสะเกษ	12.35	1.30	10.35	84.00	5.04	40.84	0.00	0.00	0.00	0.02	3.74
237	อ่างฯ ห้วยศาลา	ศรีสะเกษ	37.07	2.80	8.18	22.00	12.46	33.60	0.00	0.00	0.00	0.13	9.66
238	อ่างฯ ห้วยติ๊กชู	ศรีสะเกษ	26.20	2.82	13.90	53.00	15.17	57.90	0.00	0.00	0.00	0.12	12.35
239	อ่างฯ ห้วยน้ำคำ	ศรีสะเกษ	1.09	0.02	0.14	13.00	1.09	99.54	0.00	0.00	0.00	0.00	1.07
240	อ่างฯ ห้วยคล้า	ศรีสะเกษ	3.78	0.71	2.22	59.00	3.02	79.76	0.00	0.00	0.00	0.00	2.31
241	อ่างฯ ห้วยน้ำเค็ม	ศรีสะเกษ	1.07	0.60	0.00	0.00	1.07	100.00	0.00	0.00	0.00	0.00	0.47
242	อ่างฯ ห้วยชัน	ศรีสะเกษ	2.70	0.67	0.47	17.00	0.55	20.37	0.00	0.00	0.00	0.00	0.00
243	อ่างฯ ห้วยตามาย	ศรีสะเกษ	37.29	0.72	6.92	19.00	15.03	40.29	0.00	0.00	0.00	1.12	14.31
244	อ่างฯ หนองสิ	ศรีสะเกษ	3.89	0.65	0.71	18.00	2.40	61.57	0.09	0.00	0.00	0.01	1.75
245	อ่างฯ หนองสอางค์	ศรีสะเกษ	0.88	0.11	0.23	26.00	0.40	45.57	0.00	0.00	0.00	0.00	0.29
246	อ่างฯ ห้วยทา	ศรีสะเกษ	30.00	6.40	10.34	34.00	12.58	41.93	0.00	7.38	0.04	54.75	6.18

ตารางที่ 7 สรุปปริมาณน้ำในอ่างเก็บน้ำขนาดกลาง ณ วันที่ 1 พฤษภาคม 2557 (ต่อ)

หน่วย : ล้านลูกบาศก์เมตร

ลำดับที่	อ่างเก็บน้ำ	จังหวัด	ความจุ รนก. (ล้าน ม.^{3})	ปริมาณน้ำระดับเก็บกักต่ำสุด	ปริมาณน้ำในอ่างฯ				น้ำไหลลงอ่าง		น้ำระบาย		ปริมาณน้ำที่ใช้การได้
					ปี 2556	% รนก.	ปัจจุบัน	% รนก.	ปริมาณน้ำ	สะสมตั้งแต่ 1 ม.ค.	ปริมาณน้ำ	สะสมตั้งแต่ 1 ม.ค.	
247	อ่างฯ ห้วยตะแบง	ศรีสะเกษ	6.88	0.30	4.19	61.00	2.84	41.37	0.00	1.25	0.00	7.26	2.54
248	อ่างฯ ห้วยแก้ว	สุรินทร์	4.92	0.44	0.44	9.00	1.41	28.62	0.00	0.00	0.00	3.72	0.97
249	อ่างฯ ห้วยเชิง	สุรินทร์	8.00	0.44	4.79	60.00	7.55	94.40	0.00	0.00	0.00	0.00	7.11
250	อ่างฯ ห้วยขนาดมอญ	สุรินทร์	15.50	1.00	11.98	77.00	11.28	72.74	0.00	0.00	0.00	1.87	10.28
251	อ่างฯ อำปิล	สุรินทร์	27.68	1.42	10.20	37.00	9.21	33.28	0.00	0.00	0.00	14.81	7.79
252	อ่างฯ ห้วยเสนง	สุรินทร์	20.02	0.16	4.32	22.00	6.42	32.04	0.03	0.00	0.03	10.78	6.26
253	อ่างฯ ห้วยลำพอก	สุรินทร์	11.20	1.00	2.59	23.00	3.24	28.91	0.01	0.00	0.00	8.21	2.24
254	อ่างฯ ห้วยด่าน	สุรินทร์	9.40	1.14	3.67	39.00	7.03	74.83	0.00	0.00	0.00	3.69	5.89
255	อ่างฯ บ้านทำนบ	สุรินทร์	12.00	0.20	4.99	42.00	7.61	63.38	0.04	0.00	0.00	1.71	7.41
256	อ่างฯ บ้านจรัส	สุรินทร์	15.00	1.00	8.04	54.00	10.12	67.43	0.02	0.00	0.00	2.63	9.12
257	อ่างฯ บ้านเกาะแก้ว	สุรินทร์	5.00	4.00	1.10	22.00	0.01	0.20	0.00	0.00	0.00	0.00	0.00
258	อ่างเก็บน้ำห้วยตาเกาว์	สุรินทร์	8.60	0.06	2.79	32.00	4.05	47.12	0.00	0.00	0.00	6.64	3.99
259	อ่างเก็บน้ำสุวรรณาภา	สุรินทร์	1.07	0.02	0.10	10.00	0.11	10.28	0.00	0.00	0.00	0.00	0.09
260	อ่างเก็บน้ำห้วยกะเลงเวก	สุรินทร์	3.40	0.40	2.01	59.00	2.03	59.71	0.00	0.00	0.00	1.44	1.63
261	อ่างฯ ห้วยระหาร	สุรินทร์	1.01	0.03	0.19	18.00	0.43	42.49	0.00	0.00	0.00	0.00	0.40
262	อ่างฯหนองกา	สุรินทร์	0.59	0.03	0.06	9.00	0.12	20.03	0.00	0.00	0.00	0.00	0.09
263	อ่างฯลุมพุก	สุรินทร์	0.36	0.03	0.06	17.00	0.18	48.90	0.00	0.14	0.00	0.37	0.15
264	อ่างฯหนองกระทุ่ม	สุรินทร์	0.54	0.01	0.02	4.00	0.11	20.41	0.00	0.01	0.00	0.31	0.10
265	อ่างฯลุงปุง	สุรินทร์	0.78	0.01	0.19	25.00	0.23	29.01	0.00	0.01	0.00	0.02	0.22
	รวมภาคตะวันออกเฉียงเหนือ		**2,003.00**	**150.36**	**676.00**	**31.00**	**954.97**	**43.08**	**6.78**	**675.06**	**2.03**	**983.10**	**804.53**
	สูงสุด		102.00	7.30	49.05	98.48	58.42	102.46	0.97	190.02	0.28	165.46	51.12
	ต่ำสุด		0.08	0.00	0.00	0.00	0.00	0.00	0.00	0.00	0.00	0.00	0.00
	ภาคตะวันออก												
1	อ่างฯ คลองระบม	ฉะเชิงเทรา	40.00	7.80	23.53	59.00	18.60	46.50	0.00	0.00	0.00	0.00	10.80
2	อ่างฯ ลาดกระทิง	ฉะเชิงเทรา	4.20	0.20	2.65	63.00	2.61	62.14	0.00	0.00	0.00	0.00	2.41
3	อ่างฯ ลุ่มน้ำโจน 16	ฉะเชิงเทรา	1.97	0.17	1.17	59.00	1.15	58.38	0.00	0.00	0.00	0.00	0.98
4	อ่างฯ ลุ่มน้ำโจน 2	ฉะเชิงเทรา	1.96	0.16	1.00	51.00	1.12	57.14	0.00	0.00	0.00	0.00	0.96
5	อ่างฯ คลองบอน	จันทบุรี	2.50	0.30	0.30	12.00	0.30	12.00	0.00	0.00	0.00	0.00	0.00
6	อ่างฯ ศาลทราย	จันทบุรี	10.00	1.00	5.35	53.00	4.63	46.30	0.00	0.00	0.00	0.00	3.63
7	อ่างฯ คลองพระพุทธ	จันทบุรี	70.51	0.99	55.71	79.00	57.32	81.29	0.00	0.00	0.00	0.00	56.33
8	อ่างฯ หนองกลางดง	ชลบุรี	7.65	0.28	3.61	47.00	4.63	60.55	0.00	0.00	0.00	0.00	4.35
9	อ่างฯ ซากนอก	ชลบุรี	7.03	0.40	6.41	91.00	4.07	57.84	0.00	0.00	0.00	0.00	3.67
10	อ่างฯ มาบประชัน	ชลบุรี	16.60	0.76	11.45	69.00	10.44	62.89	0.00	0.00	0.03	0.00	9.68
11	อ่างฯ หนองค้อ	ชลบุรี	21.40	1.00	5.77	27.00	8.05	37.62	0.02	0.00	0.06	0.00	7.05
12	อ่างฯ ห้วยขุนจิต	ชลบุรี	4.80	0.25	1.37	29.00	2.77	57.60	0.00	0.00	0.00	0.00	2.52
13	อ่างฯ มาบฟักทอง 1	ชลบุรี	1.23	0.00	1.04	85.00	0.97	79.11	0.00	0.00	0.00	0.00	0.97
14	อ่างฯ ห้วยสะพาน	ชลบุรี	3.84	0.30	2.33	61.00	1.84	47.92	0.01	0.00	0.00	0.00	1.54
15	อ่างฯ มาบฟักทอง 2	ชลบุรี	1.98	0.00	1.65	83.00	1.58	79.70	0.00	0.00	0.00	0.00	1.58
16	อ่างฯ บ้านบึง	ชลบุรี	10.98	0.00	0.00	0.00	8.08	73.61	0.08	0.00	0.03	0.00	8.08
17	อ่างฯ ห้วยตู้ 1	ชลบุรี	1.50	0.00	1.05	70.00	1.01	67.53	0.00	0.00	0.00	0.00	1.01
18	อ่างฯ ห้วยตู้ 2	ชลบุรี	2.97	0.00	2.57	86.00	2.61	87.95	0.00	0.00	0.00	0.00	2.61
19	อ่างฯ เขาอีโต้ 1	ปราจีนบุรี	2.90	0.20	1.19	41.00	0.53	18.28	0.00	0.00	0.00	0.00	0.33
20	อ่างฯ ทับลาน	ปราจีนบุรี	2.73	0.00	1.22	45.00	1.47	53.94	0.00	0.00	0.00	0.00	1.47
21	อ่างฯ เขาอีโต้ 2	ปราจีนบุรี	0.35	0.03	0.32	91.00	0.09	25.71	0.00	0.00	0.00	0.00	0.06
22	อ่างฯ ดอกกราย	ระยอง	71.40	3.00	42.73	60.00	31.04	43.47	0.02	0.00	0.30	0.00	28.04
23	อ่างฯ คลองระโอก	ระยอง	19.65	0.20	13.04	66.00	8.71	44.34	0.00	0.00	0.00	0.00	8.51
24	อ่างฯ คลองใหญ่	ระยอง	40.00	3.00	27.49	69.00	16.50	41.25	0.17	0.00	0.20	0.00	13.50
25	อ่างฯ เขาระกำ	ตราด	23.00	0.80	9.80	43.00	15.54	67.57	0.00	0.00	0.05	11.13	14.74
26	อ่างฯ บ้านมะนาว	ตราด	2.35	0.75	2.05	87.00	1.72	73.19	0.00	0.00	0.00	24.98	0.97
27	อ่างฯ ด่านชุมพล	ตราด	5.60	0.48	3.81	68.00	4.20	75.00	0.00	0.00	0.02	9.48	3.72
28	อ่างฯ ห้วยแร้ง	ตราด	36.80	3.34	33.59	91.00	29.32	79.67	0.00	0.00	0.02	1.19	25.98
29	อ่างฯ วังปลาหมอ	ตราด	6.63	0.60	4.91	74.00	4.75	71.64	0.00	0.00	0.00	0.18	4.15
30	อ่างฯ พระปรง	สระแก้ว	79.00	4.00	46.78	59.00	42.89	54.29	0.00	139.86	0.36	137.33	38.89
31	อ่างฯ ห้วยชัน	สระแก้ว	4.00	0.86	1.80	45.00	2.36	58.90	0.00	16.68	0.00	16.62	1.50

ตารางที่ 7 สรุปปริมาณน้ำในอ่างเก็บน้ำขนาดกลาง ณ วันที่ 1 พฤษภาคม 2557 (ต่อ)

หน่วย : ล้านลูกบาศก์เมตร

ลำดับที่	อ่างเก็บน้ำ	จังหวัด	ความจุ รนก. (ล้าน ม.^{3})	ปริมาณน้ำระดับเก็บกักต่ำสุด	ปริมาณน้ำในอ่างฯ				น้ำไหลลงอ่าง		น้ำระบาย		ปริมาณน้ำที่ใช้การได้
					ปี 2556	% รนก.	ปัจจุบัน	% รนก.	ปริมาณน้ำ	สะสม ตั้งแต่ 1 ม.ค.	ปริมาณน้ำ	สะสม ตั้งแต่ 1 ม.ค.	
32	อ่างฯ ท่ากะบาก	สระแก้ว	7.30	0.25	2.82	39.00	3.90	53.37	0.00	24.35	0.01	24.79	3.65
33	อ่างฯ คลองสามสิบ	สระแก้ว	5.78	1.14	3.88	67.00	3.94	68.17	0.00	7.31	0.01	5.92	2.80
34	อ่างฯ เขารัง	สระแก้ว	3.72	0.12	2.18	59.00	2.16	58.06	0.01	4.68	0.00	20.12	2.04
35	อ่างฯ คลองเกลือ	สระแก้ว	5.50	0.80	2.90	53.00	2.86	51.91	0.01	5.20	0.03	6.20	2.06
36	อ่างฯ ช่องกล่ำล่าง	สระแก้ว	2.20	0.20	0.00	0.00	0.65	29.50	0.00	11.50	0.00	11.98	0.45
37	อ่างฯ เขาดิน	สระแก้ว	1.42	0.10	0.73	51.00	0.81	57.32	0.00	1.27	0.00	0.05	0.71
38	อ่างฯ ห้วยยาง	สระแก้ว	60.00	4.00	6.56	11.00	21.98	36.63	0.00	49.76	0.28	23.07	17.98
39	อ่างฯ ห้วยตะเคียน	สระแก้ว	10.00	0.20	2.37	24.00	3.67	36.70	0.01	40.95	0.00	38.41	3.47
40	อ่างฯ คลองส้มป่อย	สระแก้ว	1.06	0.10	0.27	25.00	0.13	12.45	0.00	0.00	0.00	0.00	0.03
41	อ่างฯ คลองพันโป้	สระแก้ว	0.27	0.05	0.15	54.00	0.17	62.96	0.00	0.00	0.00	0.00	0.12
42	อ่างฯ คลองทราย	สระแก้ว	0.18	0.04	0.08	43.00	0.09	52.57	0.00	0.03	0.00	0.00	0.06
43	อ่างฯ ช่องกล่ำบน	สระแก้ว	0.28	0.06	0.12	45.00	0.13	48.00	0.00	0.26	0.00	0.01	0.08
44	อ่างฯ คลองตาด้วง	สระแก้ว	1.80	0.05	0.57	32.00	0.46	25.78	0.00	0.00	0.00	0.00	0.41
45	อ่างฯ ห้วยปรือ	นครนายก	8.30	0.12	3.66	44.00	4.02	48.40	0.00	0.00	0.00	0.00	3.90
46	อ่างฯ คลองสีเสียด	นครนายก	1.14	0.05	0.69	60.00	0.47	41.32	0.00	0.00	0.00	0.00	0.42
47	อ่างฯ คลองโบด	นครนายก	3.91	0.07	2.00	51.00	1.34	34.32	0.00	0.00	0.00	0.00	1.27
48	อ่างฯ ทรายทอง	นครนายก	2.00	0.12	1.20	60.00	0.93	46.30	0.00	0.00	0.00	0.00	0.81
49	อ่างฯ คลองวังบอน	นครนายก	6.90	0.20	4.29	62.00	4.33	62.81	0.00	0.00	0.00	0.00	4.13
50	อ่างฯ บ้านวังม่วง	นครนายก	0.80	0.05	0.19	24.00	0.11	13.50	0.00	0.00	0.00	0.00	0.06
51	อ่างฯ คลองกลาง	นครนายก	3.10	0.00	1.71	55.00	1.17	37.81	0.00	0.00	0.00	0.00	1.17
	รวมภาคตะวันออก		649.00	38.58	352.00	53.00	344.22	52.18	0.33	301.84	1.38	331.45	305.63
	สูงสุด		97.00	7.80	55.71	91.43	57.32	87.95	0.17	139.86	0.36	137.33	56.33
	ต่ำสุด		0.18	0.03	0.00	0.00	0.09	12.00	0.00	0.00	0.00	0.00	0.00
	ภาคกลาง												
1	อ่างฯ ซับตะเคียน	ลพบุรี	8.42	0.00	1.58	19.00	2.97	35.23	0.00	0.60	0.00	2.53	2.97
2	อ่างฯ ห้วยโป่ง	ลพบุรี	2.07	0.05	0.09	48.00	0.23	10.97	0.00	3.67	0.00	0.00	0.18
3	อ่างฯ กุดตาเพชร	ลพบุรี	43.00	0.00	5.96	44.00	11.69	27.19	0.00	0.00	0.00	0.00	11.69
4	อ่างฯ ห้วยใหญ่ (วังแขม)	ลพบุรี	12.00	0.21	2.32	69.00	2.63	21.95	0.00	0.00	0.00	0.00	2.42
5	อ่างฯ สีดา	ลพบุรี	0.99	0.02	0.06	14.00	0.13	13.14	0.00	0.00	0.00	0.00	0.11
6	อ่างฯ ซับประดู่	ลพบุรี	0.98	0.07	0.24	57.00	0.58	58.90	0.00	0.00	0.00	0.00	0.51
7	อ่างฯ ห้วยหิน	ลพบุรี	2.25	0.20	1.01	61.00	1.15	50.98	0.00	0.00	0.00	0.00	0.95
8	อ่างฯ บ้านดง	สระบุรี	3.18	0.25	1.36	47.00	1.87	58.74	0.00	0.00	0.00	0.01	1.62
9	อ่างฯ คลองเพรียว	สระบุรี	7.20	0.00	6.18	92.00	6.18	85.83	0.00	0.00	0.00	0.00	6.18
10	อ่างฯ ห้วยหินขาว	สระบุรี	1.10	0.10	0.46	66.00	0.40	35.97	0.00	0.00	0.00	0.00	0.30
11	อ่างฯ คำตะเคียน	สระบุรี	0.70	0.00	0.35	4.00	0.35	50.46	0.00	0.00	0.00	0.14	0.35
12	อ่างฯ ห้วยท่าเดื่อ	สุพรรณบุรี	2.80	0.20	1.74	81.00	1.54	54.86	0.00	0.00	0.00	0.00	1.34
	รวมภาคกลาง		**85.00**	**1.10**	**21.00**	**50.00**	**29.71**	**42.02**	**0.00**	**4.27**	**0.00**	**2.69**	**28.60**
	สูงสุด		43.00	0.25	6.18	91.81	11.69	85.83	0.00	3.67	0.00	2.53	11.69
	ต่ำสุด		0.70	0.02	0.06	4.43	0.13	10.97	0.00	0.00	0.00	0.00	0.11
	ภาคตะวันตก												
1	อ่างฯลำตะเพิน	กาญจนบุรี	50.00	4.80	26.28	53.00	36.06	72.12	0.32	6.19	0.35	62.26	31.26
2	อ่างฯห้วยเทียน	กาญจนบุรี	10.65	1.40	1.16	11.00	1.65	15.45	0.00	0.21	0.00	0.10	0.25
3	อ่างฯพุตะเคียน	กาญจนบุรี	4.00	0.24	1.65	41.00	2.51	62.73	0.00	0.31	0.00	0.56	2.27
4	อ่างฯชัฏป่าหวาย	ราชบุรี	4.30	0.03	1.46	34.00	1.93	44.88	0.00	0.00	0.00	0.00	1.90
5	อ่างฯห้วยสำนักไม้เต็ง	ราชบุรี	35.40	2.00	3.81	11.00	21.42	60.51	0.00	0.00	0.00	0.00	19.42
6	อ่างฯห้วยมะหาด	ราชบุรี	4.30	0.22	3.17	74.00	2.98	69.30	0.00	0.00	0.00	0.00	2.76
7	อ่างฯท่าเคย	ราชบุรี	23.40	0.38	14.76	63.00	19.21	82.09	0.00	0.00	0.00	0.00	18.83
8	อ่างฯ โป่งกระทิง	ราชบุรี	0.23	0.03	0.22	97.00	0.23	100.00	0.00	0.00	0.00	0.00	0.21
	รวมภาคตะวันตก		**132.00**	**9.10**	**53.00**	**48.00**	**85.98**	**63.38**	**0.32**	**6.72**	**0.35**	**62.93**	**76.89**
	สูงสุด		50.00	4.80	26.28	97.39	36.06	100.00	0.32	6.19	0.35	62.26	31.26
	ต่ำสุด		0.23	0.03	0.22	10.76	0.23	15.45	0.00	0.00	0.00	0.00	0.21
	ภาคใต้												
1	อ่างฯ ห้วยสามเขา	เพชรบุรี	3.40	0.12	0.71	21.00	1.83	53.82	0.00	0.00	0.00	0.35	1.71
2	อ่างฯ ห้วยสงสัย	เพชรบุรี	4.05	0.24	1.29	32.00	2.32	57.23	0.00	0.00	0.00	0.27	2.08

ตารางที่ 7 สรุปปริมาณน้ำในอ่างเก็บน้ำขนาดกลาง ณ วันที่ 1 พฤษภาคม 2557 (ต่อ)

หน่วย : ล้านลูกบาศก์เมตร

ลำดับที่	อ่างเก็บน้ำ	จังหวัด	ความจุ รนก. (ล้าน ม.^{3})	ปริมาณน้ำระดับเก็บกักต่ำสุด	ปริมาณน้ำในอ่างฯ				น้ำไหลลงอ่าง		น้ำระบาย		ปริมาณน้ำที่ใช้การได้
					ปี 2556	% รนก.	ปัจจุบัน	% รนก.	ปริมาณน้ำ	สะสม ตั้งแต่ 1 ม.ค.	ปริมาณน้ำ	สะสม ตั้งแต่ 1 ม.ค.	
3	อ่างฯ ห้วยทราย	เพชรบุรี	1.95	0.04	0.04	2.00	0.35	18.00	0.00	0.00	0.00	0.00	0.31
4	อ่างฯ ทุ่งขาม	เพชรบุรี	8.00	0.61	1.22	15.00	4.62	57.75	0.00	0.00	0.00	0.08	4.01
5	อ่างฯ ห้วยตะแปด	เพชรบุรี	4.00	0.00	0.20	5.00	1.82	45.55	0.00	0.00	0.00	0.00	1.82
6	อ่างฯ ห้วยพุน้อย	เพชรบุรี	0.32	0.60	0.08	25.00	0.11	34.47	0.00	0.00	0.00	0.00	0.00
7	อ่างฯ ห้วยวังยาว	เพชรบุรี	0.27	0.01	0.02	9.00	0.15	56.08	0.00	0.00	0.00	0.00	0.14
8	อ่างฯ โป่งทะลุ	เพชรบุรี	0.81	0.00	0.06	7.00	0.27	33.21	0.00	0.00	0.00	0.00	0.27
9	อ่างฯ หุบกะพง	เพชรบุรี	0.36	0.01	0.01	3.00	0.21	59.67	0.00	0.00	0.00	0.00	0.20
10	อ่างฯ ห้วยพุหวาย	เพชรบุรี	0.80	0.08	0.14	18.00	0.23	29.05	0.00	0.00	0.00	0.00	0.15
11	อ่างฯ กระหร่างสาม	เพชรบุรี	6.00	0.22	0.00	0.00	0.75	12.50	0.00	0.00	0.00	0.54	0.53
12	อ่างฯ ห้วยแม่ประจันต์	เพชรบุรี	42.20	2.04	27.29	65.00	24.01	56.90	0.04	280.39	0.09	55.04	21.97
13	อ่างฯ ห้วยไม้ตาย	เพชรบุรี	3.70	0.10	1.43	39.00	2.45	66.22	0.00	1.91	0.00	0.69	2.35
14	อ่างฯ คลองช่องลม	ประจวบฯ	5.50	0.30	1.85	34.00	3.48	63.27	0.03	0.47	0.01	2.15	3.18
15	อ่างฯ คลองจะกระ	ประจวบฯ	10.40	0.50	5.50	53.00	5.92	56.92	0.00	0.43	0.02	4.19	5.42
16	อ่างฯ ยางชุม	ประจวบฯ	41.10	0.00	22.86	56.00	32.41	78.86	0.01	2.95	0.01	9.00	32.41
17	อ่างฯ คลองบึง	ประจวบฯ	22.20	0.80	3.41	15.00	10.58	47.66	0.02	0.69	0.00	1.91	9.78
18	อ่างฯ ห้วยอ่างหิน	ประจวบฯ	2.80	0.15	0.29	10.00	0.48	17.14	0.01	0.13	0.00	0.16	0.33
19	อ่างฯ ห้วยไทรงาม	ประจวบฯ	9.50	0.00	1.00	11.00	4.47	47.05	0.04	0.67	0.04	3.21	4.47
20	อ่างฯ ห้วยวังเต็น	ประจวบคีรีขันธ์	11.40	0.67	9.92	87.00	7.77	68.16	0.00	2.69	0.02	3.44	7.10
21	อ่างฯ บางกำปรัด	กระบี่	16.00	2.50	12.62	79.00	14.63	91.41	0.40	0.00	0.35	0.00	12.13
22	อ่างฯ ห้วยลึก	กระบี่	2.45	0.06	1.30	53.00	1.82	74.41	0.03	0.00	0.04	0.00	1.76
23	อ่างฯ ห้วยน้ำเขียว	กระบี่	7.30	0.16	4.55	62.00	4.45	60.96	0.10	0.00	0.09	0.00	4.29
24	อ่างฯ คลองหยา	กระบี่	3.20	0.04	2.65	83.00	2.06	64.38	0.01	0.00	0.03	0.00	2.02
25	อ่างฯ ห้วยน้ำใส	นครศรีธรรมราช	80.00	2.00	51.11	64.00	44.99	56.24	0.06	0.00	0.37	0.00	42.99
26	อ่างฯ คลองกะทูน	นครศรีธรรมราช	70.50	0.00	52.60	75.00	44.00	62.41	0.00	0.00	0.00	0.00	44.00
27	อ่างฯ เสม็ดจวน	นครศรีธรรมราช	1.70	0.00	1.40	82.00	1.45	85.29	0.00	0.00	0.00	0.00	1.45
28	อ่างฯ คลองดินแดง	นครศรีธรรมราช	60.00	0.00	33.20	55.00	40.40	67.33	0.04	0.00	0.04	0.00	40.40
29	อ่างฯ บางวาด	ภูเก็ต	7.31	0.27	1.80	25.00	1.58	21.61	0.00	0.00	0.00	0.00	1.31
30	อ่างฯ บางเหนียวดำ	ภูเก็ต	7.21	0.11	5.60	78.00	5.51	76.42	0.00	0.00	0.00	0.04	5.40
31	อ่างฯ คลองท่าจิ้ว	ตรัง	18.50	0.40	15.92	86.00	15.44	83.46	0.01	0.00	0.04	0.00	15.04
32	อ่างฯ คลองป่าบอน	พัทลุง	20.00	0.90	18.67	93.00	11.90	59.48	0.00	0.00	0.17	0.00	11.00
33	อ่างฯ ป่าพะยอม	พัทลุง	20.50	0.80	11.47	56.00	11.73	57.20	0.00	0.00	0.03	0.00	10.93
34	อ่างฯ คลองจำไหร	สงขลา	6.00	0.00	3.82	64.00	2.68	44.67	0.00	0.00	0.00	0.00	2.68
35	อ่างฯ คลองหลา	สงขลา	21.42	0.00	9.00	42.00	8.95	41.78	0.00	0.00	0.01	0.00	8.95
36	อ่างเก็บน้ำคลองสะเดา	สงขลา	56.74	1.56	23.67	42.00	22.76	40.11	0.09	0.00	0.09	0.00	21.20
37	อ่างเก็บน้ำบางทรายนวล	สุราษฎร์ธานี	2.20	0.10	1.92	87.00	1.57	71.36	0.00	0.00	0.00	0.00	1.47
38	อ่างฯคลองสวนหนัง	สุราษฎร์ธานี	1.30	0.02	0.63	49.00	0.99	76.15	0.00	0.00	0.00	0.00	0.97
39	อ่างฯใกล้บ้าน	นราธิวาส	2.85	0.05	2.73	96.00	1.85	64.98	0.00	0.00	0.04	31.68	1.80
	รวมภาคใต้		**584.00**	**15.45**	**332.00**	**46.00**	**342.99**	**55.36**	**0.90**	**290.32**	**1.49**	**112.74**	**328.03**
	สูงสุด		80.00	2.50	52.60	95.86	44.99	91.41	0.40	280.39	0.37	55.04	44.00
	ต่ำสุด		0.27	0.00	0.00	0.00	0.11	12.50	0.00	0.00	0.00	0.00	0.00
	รวมทั้งหมดทุกภาค 448 อ่าง		**4,373.00**	**300.50**	**1,830.00**	**280.00**	**2,168.80**	**1,067.00**	**9.30**	**1,393.65**	**6.61**	**1,751.47**	**1,869.17**

7. หลักเกณฑ์การจัดสรรน้ำเพื่อกิจกรรมต่าง ๆ

การบริหารจัดการน้ำจะวางแผนการใช้น้ำแบบยั่งยืนโดยจัดสรรน้ำให้สอดคล้องกับปริมาณน้ำต้นทุนในอ่างเก็บน้ำเพื่อสนับสนุนการใช้น้ำทุกกิจกรรมในพื้นที่ต่างๆ อย่างทั่วถึง และเป็นธรรมโดยอาศัยน้ำฝนเป็นหลัก และสนับสนุนน้ำชลประทานเสริมในช่วงต้นฤดูฝน และ/หรือช่วงที่เกิดฝนทิ้งช่วง ซึ่งมีการจัดลำดับความสำคัญในการจัดสรรน้ำดังนี้

1) เพื่อการอุปโภค-บริโภคและการประปา
2) เพื่อการรักษาระบบนิเวศน์ เช่น การผลักดันน้ำเค็ม การผลักดันน้ำเสีย เป็นต้น
3) เพื่อการเกษตรกรรม
4) เพื่อการอุตสาหกรรม

อีกทั้งยังมีแผนการป้องกันและบรรเทาภัยอันเกิดจากน้ำ (ฤดูฝน) ปี 2557 เนื่องจากในช่วงฤดูฝนของทุกปีจะเกิดอุทกภัยขึ้นบ่อยครั้ง กรมชลประทานจึงได้กำหนดแผนการป้องกันและบรรเทาภัยอันเกิดจากน้ำ (ฤดูฝน) ปี 2557 ขึ้น เพื่อใช้เป็นเครื่องมือในการปฏิบัติงานและประสานงานกับหน่วยงานที่เกี่ยวข้อง ในการบริหารจัดการอ่างเก็บน้ำ การแจ้งข้อมูลสถานการณ์น้ำ และการให้ความช่วยเหลือ พร้อมทั้งประสานสำนักฝนหลวงและการบินเกษตรจัดทำแผนการเพิ่มปริมาณน้ำต้นทุนอ่างเก็บน้ำขนาดใหญ่

8. แผนการจัดสรรน้ำและเพาะปลูกพืชฤดูฝนทั่วประเทศ

การส่งน้ำจะเป็นในลักษณะการส่งน้ำชลประทานเพิ่มเติมให้กับพื้นที่เพาะปลูก ในเขตชลประทานที่มีปริมาณน้ำฝนไม่เพียงพอต่อความต้องการใช้น้ำของพืชในช่วงต้นฤดูฝน และ/หรือช่วงที่เกิดฝนทิ้งช่วง ซึ่งเป็นไปตามสภาวะปกติของการเพาะปลูกพืชฤดูฝนในเขตชลประทาน โดยมีพื้นที่เป้าหมายการเพาะปลูกพืชฤดูฝนปี 2557 รวมทั้งประเทศประมาณ 20.994 ล้านไร่ ประกอบด้วย ข้าวนาปี 15.928 ล้านไร่ พืชไร่ 0.195 ล้านไร่ พืชผัก 0.191 ล้านไร่ อ้อย 0.707 ล้านไร่ ไม้ผล 1.378 ล้านไร่ ไม้ยืนต้น 1.114 ล้านไร่ บ่อปลา 0.609 ล้านไร่ บ่อกุ้ง 0.305 ล้านไร่ และพืชอื่นๆ 0.564 ล้านไร่ รวมความต้องการใช้น้ำภาคการเกษตร 20,510 ล้านลูกบาศก์เมตร นอกจากนี้ยังมีความต้องการใช้น้ำนอกภาคเกษตรอีก 5,115 ล้านลูกบาศก์เมตร ประกอบด้วย การอุปโภค-บริโภค 1,517 ล้านลูกบาศก์เมตร อุตสาหกรรม 429 ล้านลูกบาศก์เมตร รักษาระบบนิเวศน์ 1,704 ล้านลูกบาศก์เมตร และอื่นๆ 1,465 ล้านลูกบาศก์เมตร รวมแผนการใช้น้ำในช่วงฤดูฝนทั้งสิ้น 25,623 ล้านลูกบาศก์เมตร สำหรับสภาพน้ำในลุ่มน้ำต่างๆ มีดังนี้คือ

ลุ่มน้ำปิงตอนบน และลุ่มน้ำสาละวิน

ณ วันที่ 1 พฤษภาคม 2557 อ่างเก็บน้ำแม่งัดสมบูรณ์ชล และอ่างเก็บน้ำแม่กวงอุดมธารา มีปริมาณน้ำใช้งานได้ รวมกันประมาณ 177 ล้านลูกบาศก์เมตร สำหรับเป้าหมายการปลูกพืชฤดูฝนในเขตชลประทานพื้นที่ลุ่มน้ำปิงตอนบนมีพื้นที่รวมกันประมาณ 0.509 ล้านไร่ ประกอบด้วย ข้าวนาปี ประมาณ 0.314 ล้านไร่ พืชไร่-พืชผัก ประมาณ 23,856 ไร่ ไม้ผล-ไม้ยืนต้น ประมาณ 0.167 ล้านไร่ บ่อปลา-บ่อกุ้ง ประมาณ 4,218 ไร่ และอื่นๆ ประมาณ 466 ไร่ โดยมีความต้องการใช้น้ำเพื่อการเพาะปลูกและกิจกรรมการใช้น้ำต่างๆ เป็นปริมาณน้ำประมาณ 477 ล้านลูกบาศก์เมตร

ลุ่มน้ำวัง

ณ วันที่ 1 พฤษภาคม 2557 อ่างเก็บน้ำกิ่วลม และอ่างเก็บน้ำกิ่วคอหมา มีปริมาณน้ำใช้งานได้รวมกันประมาณ 148 ล้านลูกบาศก์เมตร สำหรับเป้าหมายการปลูกพืชฤดูฝนในเขตชลประทานพื้นที่ลุ่มน้ำวังมีพื้นที่รวมกันประมาณ 0.567 ล้านไร่ ประกอบด้วย ข้าวนาปี ประมาณ 0.559 ล้านไร่ พืชไร่-พืชผัก ประมาณ 2,081 ไร่ ไม้ผล-ไม้ยืนต้น ประมาณ 2,054 ไร่ บ่อปลา-บ่อกุ้ง ประมาณ 4,273 ไร่ โดยมีความต้องการใช้น้ำเพื่อการเพาะปลูกและกิจกรรมการใช้น้ำต่างๆ เป็นปริมาณน้ำประมาณ 875 ล้านลูกบาศก์เมตร

ลุ่มน้ำเจ้าพระยา

ณ วันที่ 1 พฤษภาคม 2557 อ่างเก็บน้ำภูมิพล และอ่างเก็บน้ำสิริกิติ์ มีปริมาณน้ำใช้งานได้รวมกันประมาณ 2,795 ล้านลูกบาศก์เมตร อ่างเก็บน้ำป่าสักชลสิทธิ์ มีปริมาณน้ำใช้งานได้ประมาณ 219 ล้านลูกบาศก์เมตร อ่างเก็บน้ำแควน้อยบำรุงแดน มีปริมาณน้ำใช้งานได้ประมาณ 190 ล้านลูกบาศก์เมตร

สำหรับเป้าหมายการปลูกพืชฤดูฝนในเขตชลประทานพื้นที่ลุ่มน้ำเจ้าพระยา ตั้งแต่ท้ายอ่างเก็บน้ำภูมิพลและอ่างเก็บน้ำสิริกิติ์ ประมาณ 9.936 ล้านไร่ ประกอบด้วย ข้าวนาปี ประมาณ 8.586 ล้านไร่ พืชไร่-พืชผัก ประมาณ 60,405 ไร่ อ้อย ประมาณ 0.408 ล้านไร่ ไม้ผล-ไม้ยืนต้น ประมาณ 0.460 ล้านไร่ บ่อปลา-บ่อกุ้ง ประมาณ 0.326 ล้านไร่ และอื่นๆ ประมาณ 94,735 ไร่ โดยมีความต้องการใช้น้ำเพื่อการเพาะปลูกและกิจกรรมการใช้น้ำต่างๆ เป็นปริมาณน้ำประมาณ 11,173 ล้านลูกบาศก์เมตร

ลุ่มน้ำแม่กลอง

ณ วันที่ 1 พฤษภาคม 2557 อ่างเก็บน้ำศรีนครินทร์ และอ่างเก็บน้ำวชิราลงกรณ มีปริมาณน้ำใช้งานได้รวมกันประมาณ 4,706 ล้านลูกบาศก์เมตร สำหรับเป้าหมายการปลูกพืชฤดูฝนในเขตชลประทานพื้นที่ลุ่มน้ำแม่กลองมีพื้นที่รวมกันประมาณ 2.294 ล้านไร่ ประกอบด้วย ข้าวนาปี ประมาณ 0.948 ล้านไร่ พืชไร่-พืชผัก ประมาณ 0.203 ล้านไร่ อ้อย ประมาณ 0.248 ล้านไร่ ไม้ผล-ไม้ยืนต้น ประมาณ 0.699 ล้านไร่ บ่อปลา-บ่อกุ้ง ประมาณ 0.171 ล้านไร่ และอื่นๆ ประมาณ 0.023 ล้านไร่ โดยมีความต้องการใช้น้ำเพื่อการเพาะปลูกและกิจกรรมการใช้น้ำต่างๆ เป็นปริมาณน้ำประมาณ 2,881 ล้านลูกบาศก์เมตร

ลุ่มน้ำชี

ณ วันที่ 1 พฤษภาคม 2557 อ่างเก็บน้ำจุฬาภรณ์ มีปริมาณน้ำใช้งานได้ประมาณ 13 ล้านลูกบาศก์เมตร อ่างเก็บน้ำอุบลรัตน์ มีปริมาณน้ำใช้งานได้ประมาณ 246 ล้านลูกบาศก์เมตร อ่างเก็บน้ำลำปาวมีปริมาณน้ำใช้งานได้ประมาณ 262 ล้านลูกบาศก์เมตร

สำหรับเป้าหมายการปลูกพืชฤดูฝนในเขตชลประทานพื้นที่ลุ่มน้ำชีมีพื้นที่ รวมกันประมาณ 1.111 ล้านไร่ ประกอบด้วย ข้าวนาปี ประมาณ 1.077 ล้านไร่ พืชไร่-พืชผัก ประมาณ 892 ไร่ อ้อย ประมาณ 17,853 ไร่ ไม้ผล-ไม้ยืนต้น ประมาณ 815 ไร่ และบ่อปลา-บ่อกุ้ง ประมาณ 14,405 ไร่ และอื่นๆ ประมาณ 100 ไร่ โดยมีความต้องการใช้น้ำเพื่อการเพาะปลูกและกิจกรรมการใช้น้ำต่างๆ เป็นปริมาณน้ำประมาณ 1,979 ล้านลูกบาศก์เมตร

ลุ่มน้ำมูล

ณ วันที่ 1 พฤษภาคม 2557 อ่างเก็บน้ำลำตะคอง มีปริมาณน้ำใช้งานได้ประมาณ 164 ล้านลูกบาศก์เมตร อ่างเก็บน้ำลำพระเพลิง มีปริมาณน้ำใช้งานได้ประมาณ 52 ล้านลูกบาศก์เมตร อ่างเก็บน้ำมูลบนและอ่างเก็บน้ำลำแซะ มีปริมาณน้ำใช้งานได้รวมกันประมาณ 282 ล้านลูกบาศก์เมตร

สำหรับเป้าหมายการปลูกพืชฤดูฝนในเขตชลประทานพื้นที่ลุ่มน้ำมูลมีพื้นที่รวมกัน ประมาณ 1.174 ล้านไร่ ประกอบด้วย ข้าวนาปี ประมาณ 1.139 ล้านไร่ พืชไร่-พืชผัก ประมาณ 11,092 ไร่ อ้อย ประมาณ 11,352 ไร่ ไม้ผล-ไม้ยืนต้น ประมาณ 9,615 ไร่ บ่อปลา-บ่อกุ้ง ประมาณ 2,452 ไร่ และอื่นๆ ประมาณ 476 ไร่ โดยมีความต้องการใช้น้ำเพื่อการเพาะปลูกและกิจกรรมการใช้น้ำต่างๆ เป็นปริมาณน้ำประมาณ 1,076 ล้านลูกบาศก์เมตร

ลุ่มน้ำโขง

ณ วันที่ 1 พฤษภาคม 2557 อ่างเก็บน้ำห้วยหลวง มีปริมาณน้ำใช้งานได้ประมาณ 25 ล้านลูกบาศก์เมตร อ่างเก็บน้ำน้ำอูน มีปริมาณน้ำใช้งานได้ประมาณ 140 ล้านลูกบาศก์เมตร

สำหรับเป้าหมายการปลูกพืชฤดูฝนในเขตชลประทาน พื้นที่ลุ่มน้ำโขงมีพื้นที่ รวมกันประมาณ 1.053 ล้านไร่ ประกอบด้วย ข้าวนาปี ประมาณ 1.016 ล้านไร่ พืชไร่-พืชผัก ประมาณ 2,016 ไร่ อ้อย ประมาณ 3,516 ไร่ ไม้ผล-ไม้ยืนต้น ประมาณ 21,138 ไร่ บ่อปลา-บ่อกุ้ง ประมาณ 7,535 ไร่ และอื่นๆ ประมาณ 2,915 ไร่ โดยมีความต้องการใช้น้ำเพื่อการเพาะปลูกและกิจกรรมการใช้น้ำต่างๆ เป็นปริมาณน้ำประมาณ 986 ล้านลูกบาศก์เมตร

ลุ่มน้ำในภาคตะวันออก

ณ วันที่ 1 พฤษภาคม 2557 อ่างเก็บน้ำขุนด่านปราการชล มีปริมาณน้ำใช้งานได้ประมาณ 14 ล้านลูกบาศก์เมตร อ่างเก็บน้ำคลองสียัด มีปริมาณน้ำใช้งานได้ประมาณ 90 ล้านลูกบาศก์เมตร อ่างเก็บน้ำบางพระ มีปริมาณน้ำใช้งานได้ประมาณ 39 ล้านลูกบาศก์เมตร อ่างเก็บน้ำหนองปลาไหล มีปริมาณน้ำใช้งานได้ประมาณ 86 ล้านลูกบาศก์เมตร อ่างเก็บน้ำประแสร์ มีปริมาณน้ำใช้งานได้ประมาณ 151 ล้านลูกบาศก์เมตร

สำหรับเป้าหมายการปลูกพืชฤดูฝนในเขตชลประทาน พื้นที่ลุ่มน้ำตะวันออกมีพื้นที่ รวมกันประมาณ 1.814 ล้านไร่ ประกอบด้วย ข้าวนาปี ประมาณ 0.996 ล้านไร่ พืชไร่-พืชผัก ประมาณ 42,503 ไร่ อ้อย ประมาณ 2,570 ไร่ ไม้ผล-ไม้ยืนต้น ประมาณ 0.427 ล้านไร่ บ่อปลา-บ่อกุ้ง ประมาณ 0.331 ล้านไร่ และอื่นๆ ประมาณ 13,934 ไร่ โดยมีความต้องการใช้น้ำเพื่อการเพาะปลูกและกิจกรรมการใช้น้ำต่างๆ เป็นปริมาณน้ำประมาณ 1,895 ล้านลูกบาศก์เมตร

ลุ่มน้ำในภาคใต้

ณ วันที่ 1 พฤษภาคม 2557 อ่างเก็บน้ำแก่งกระจาน มีปริมาณน้ำใช้งานได้ประมาณ 270 ล้านลูกบาศก์เมตร อ่างเก็บน้ำปราณบุรี มีปริมาณน้ำใช้งานได้ประมาณ 185 ล้านลูกบาศก์เมตร อ่างเก็บน้ำบางลาง มีปริมาณน้ำใช้งานได้ประมาณ 725 ล้านลูกบาศก์เมตร

สำหรับเป้าหมายการปลูกพืชฤดูฝนในเขตชลประทาน พื้นที่ลุ่มน้ำภาคใต้มีพื้นที่ รวมกันประมาณ 2.536 ล้านไร่ ประกอบด้วย ข้าวนาปี ประมาณ 1.293 ล้านไร่ พืชไร่-พืชผัก ประมาณ 39,997 ไร่ อ้อย ประมาณ 15,169 ไร่ ไม้ผล-ไม้ยืนต้น ประมาณ 0.705 ล้านไร่ บ่อปลา-บ่อกุ้ง ประมาณ 0.054 ล้านไร่ และอื่นๆ ประมาณ 0.429 ล้านไร่ โดยมีความต้องการใช้น้ำเพื่อการเพาะปลูกและกิจกรรมการใช้น้ำต่างๆ เป็น

ปริมาณน้ำประมาณ 2,925 ล้านลูกบาศก์เมตร รายละเอียดแผนการจัดสรรน้ำและเพาะปลูกพืชในเขตชลประทาน *แสดงไว้ดัง**ตารางที่ 8***

การกำหนดเวลาเริ่มการส่งน้ำหรือการจัดสรรน้ำให้กับพื้นที่เป้าหมาย

โดยทั่วไปภาคเหนือ ภาคกลาง ภาคตะวันออกเฉียงเหนือ ภาคตะวันตก ภาคตะวันออก และภาคใต้(ตอนบน) จะเข้าสู่ช่วงฤดูฝนตั้งแต่กลางเดือนพฤษภาคม ส่วนพื้นที่ภาคใต้(ตอนล่าง) จะเข้าสู่ช่วงฤดูฝนในเดือนตุลาคม ระยะเวลาการเริ่มเพาะปลูกพืชจะแตกต่างกันไปตามแต่ช่วงเวลา และสภาพภูมิอากาศ โดยใน**พื้นที่ภาคเหนือ ภาคตะวันออกเฉียงเหนือ และภาคตะวันออก** จะเริ่มเพาะปลูกในเดือนมิถุนายน **ภาคกลาง** ได้ปรับเปลี่ยนแนวทางการเพาะปลูกพืชโดยเริ่มเพาะปลูกตั้งแต่เดือนพฤษภาคม และเก็บเกี่ยวให้แล้วเสร็จภายในเดือนสิงหาคม เพื่อหลีกเลี่ยงการเกิดอุทกภัยในพื้นที่ **ส่วนภาคตะวันตก และภาคใต้(ฝั่งตะวันตก)** จะเริ่มเพาะปลูกในเดือนกรกฎาคม **ภาคใต้(ฝั่งตะวันออก)** จะเริ่มเพาะปลูกในเดือนตุลาคม

ในพื้นที่ลุ่มน้ำเจ้าพระยาใหญ่ คาดการณ์ว่า ณ วันที่ 1 พฤษภาคม 2557 มีปริมาณน้ำใช้การได้รวมกันเพียง 3,204 ล้านลูกบาศก์เมตร เท่านั้น และกำหนดให้เริ่มเพาะปลูกประมาณต้นเดือนพฤษภาคม 2557 ดังนี้

ก). สชป.3 พื้นที่ลุ่มต่ำของโครงการส่งน้ำฯเขื่อนนเรศวรและโครงการส่งน้ำฯยม-น่าน เริ่มส่งน้ำในวันที่ 5 พฤษภาคม 2557 โครงการชลประทานอุตรดิตถ์และโครงการพัฒนาเกษตรพิษณุโลก เริ่มส่งน้ำในวันที่ 22 พฤษภาคม 2557

ข). สชป.4 ตั้งแต่วันที่ 27 พฤษภาคม 2557 โครงการส่งน้ำฯท่อทองแดงและโครงการชลประทานกำแพงเพชร เริ่มส่งน้ำในวันที่ 2 มิถุนายน 2557 โครงการชลประทานตาก เริ่มส่งน้ำในวันที่ 1 กรกฎาคม 2557

ค). สชป.10, สชป.11 และ สชป.12 ในพื้นที่ลุ่มต่ำ ได้แก่ ทุ่งเชียงราก, ทุ่งท่าวุ้ง, ทุ่งบางกุ่ม, พื้นที่ฝั่งซ้ายคลองส่งน้ำชัยนาท – ป่าสัก, ทุ่งผักไห่, ทุ่งป่าโมกข์, ทุ่งบางปลาม้า, ทุ่งสองพี่น้อง เป็นต้น เริ่มส่งน้ำในวันที่ 5 พฤษภาคม 2557 สำหรับพื้นที่อื่นๆ เริ่มส่งน้ำในวันที่ 15 พฤษภาคม 2557

โครงการชลประทานที่ใช้น้ำจากอ่างเก็บน้ำขนาดใหญ่และขนาดกลางนอกเขตโครงการลุ่มน้ำเจ้าพระยาใหญ่ จะเป็นการใช้น้ำเฉพาะในเขตพื้นที่โครงการชลประทานนั้น ๆ มีการบริหารจัดการน้ำโดยคณะกรรมการบริหารจัดการน้ำโดยเกษตรกรมีส่วนร่วม จะได้จัดให้มีการประชุมหารือกำหนดแนวทางการบริหารจัดการน้ำเพื่อไม่ให้เกิดปัญหาการขาดแคลนน้ำด้านการอุปโภค-บริโภค รวมทั้งมีการประชุมตกลงกำหนดระยะเวลาเริ่มการปลูกข้าวนาปีตามสภาพน้ำต้นทุนที่มีอยู่ของแต่ละอ่างเก็บน้ำให้เหมาะสมกับสภาพน้ำของแต่ละอ่างเก็บน้ำ

แผนการเตรียมการให้ความช่วยเหลือกรณีเกิดการขาดแคลนน้ำ

- เครื่องสูบน้ำเคลื่อนที่ กรมชลประทานได้จัดเตรียมเครื่องสูบน้ำเคลื่อนที่กระจายอยู่ตามสำนักชลประทานและโครงการชลประทานทั่วประเทศ พร้อมใช้งานประมาณ 1,402 เครื่อง เพื่อให้ความช่วยเหลือเมื่อพื้นที่การเกษตรขาดแคลนน้ำหรือฝนทิ้งช่วงโดยให้เป็นไปตามหลักเกณฑ์และระเบียบกรมชลประทานว่าด้วยการใช้เครื่องสูบน้ำเคลื่อนที่ ปี พ.ศ. 2544

- รถยนต์บรรทุกน้ำ กรมชลประทานมีรถยนต์บรรทุกน้ำที่ใช้ปฏิบัติงานกระจายอยู่ในทุกภูมิภาคทั่วประเทศประมาณ 240 คัน พร้อมที่จะให้การสนับสนุนในกรณีที่มีการร้องขอเมื่อมีวิกฤตการขาดแคลนน้ำขึ้น

9. มาตรการของกรมชลประทานในการบริหารจัดการน้ำในช่วงฤดูฝน ปี พ.ศ.2557

กรมอุตุนิยมวิทยาคาดการณ์ว่า สภาพฝนปีนี้ปริมาณฝนรวมจะต่ำกว่าค่าปกติ เพื่อเป็นการลดความเสี่ยงต่อการขาดแคลนน้ำ จึงจำเป็นต้องประหยัดน้ำต้นทุนในอ่างเก็บน้ำให้เพียงพอสำหรับการใช้น้ำตลอดฤดูฝน 2557 นี้ จึงเสนอให้แต่ละสำนักชลประทาน และโครงการฯพิจารณาดำเนินการดังนี้

1. กำชับเจ้าหน้าที่เฝ้าระวังติดตามสถานการณ์น้ำฝน – น้ำท่าอย่างใกล้ชิด

2. ตรวจสอบพื้นที่อย่างสม่ำเสมอและจัดเตรียมความพร้อมเครื่องสูบน้ำที่จำเป็นต้องใช้ในบางจุด รวมทั้งประชาสัมพันธ์ชี้แจงสถานการณ์น้ำให้เกษตรกรและผู้ใช้น้ำได้รับทราบ

3. ขอความร่วมมือให้ทุกภาคส่วนมีการใช้น้ำอย่างประหยัดเกิดประโยชน์สูงสุด สำหรับการส่งน้ำเพื่อเพาะปลูกข้าวนาปี ให้พิจารณาส่งน้ำเข้าพื้นที่เฉพาะเท่าที่จำเป็นขอให้ใช้น้ำฝนเป็นหลัก, งดรับน้ำเข้าคลองระบายและนอกเขตชลประทานโดยเด็ดขาด

4. ควบคุมการระบายน้ำจากอ่างเก็บน้ำตามความจำเป็น เพื่อเก็บกักน้ำสำรองไว้ใช้ในกรณีที่เกิดภาวะฝนทิ้งช่วง

<u>ตารางที่ 8</u> สรุปแผนการจัดสรรน้ำ และเพาะปลูกพืชฤดูฝนในเขตชลประทาน ปี 2557 (รายสำนักชลประทาน)

สชป./โครงการฯ	พื้นที่ ชป. (ไร่)	ปริมาณน้ำ (ล้าน ม.^{3})						พื้นที่คาดการณ์ (ไร่)									
		เกษตร	อุปโภค-บริโภค	อุตสาห-กรรม	ระบบนิเวศน์	อื่นๆ	รวม	ข้าวนาปี	พืชไร่	พืชผัก	อ้อย	ไม้ผล	ไม้ยืนต้น	บ่อปลา	บ่อกุ้ง	อื่นๆ	รวม
สำนักชลประทานที่ 1	548,879	405.92	14.35	0.03	56.46	-	476.77	313,620	9,205	14,651	-	164,655	2,140	4,218	-	466	508,955
สำนักชลประทานที่ 2	635,916	796.30	20.83	0.42	44.30	12.68	874.52	558,976	1,750	331	-	1,284	770	4,273	-	-	567,384
สำนักชลประทานที่ 3	1,705,782	1,691.90	7.55	0.10	17.42	216.52	1,933.49	1,380,350	260	250	372	5,887	17,626	1,792	-	4,913	1,411,450
สำนักชลประทานที่ 4	2,266,050	1,829.45	13.62	-	3.00	2.50	1,848.57	1,541,767	9,008	1,413	270,071	126,292	4,560	2,384	-	52,297	2,007,791
สำนักชลประทานที่ 5	582,866	485.59	32.44	0.97	0.71	203.94	723.65	509,877	1,712	133	3,002	10,841	6,594	5,817	-	767	538,743
สำนักชลประทานที่ 6	1,236,694	1,234.69	64.03	21.05	136.46	522.45	1,978.68	1,076,895	108	784	17,853	725	90	11,094	3,311	100	1,110,960
สำนักชลประทานที่ 7	567,677	209.01	10.27	-	10.89	5.42	235.59	506,332	78	93	514	454	3,249	1,718	-	2,148	514,586
สำนักชลประทานที่ 8	1,460,838	949.00	53.60	10.74	47.18	15.55	1,076.08	1,138,744	10,092	1,000	11,352	5,802	3,813	2,452	-	476	1,173,731
สำนักชลประทานที่ 9	1,876,209	1,064.03	95.57	232.12	102.88	400.46	1,895.05	996,181	36,504	5,999	2,570	374,695	52,673	210,487	120,601	13,934	1,813,644
สำนักชลประทานที่ 10	2,272,472	2,646.07	71.84	43.56	129.29	1.08	2,891.84	1,960,125	14,836	967	44,844	16,569	32,224	10,646	-	487	2,080,698
สำนักชลประทานที่ 11	2,452,474	2,554.16	20.39	3.75	1.23	0.60	2,580.13	1,451,735	3,716	24,866	-	175,768	18,984	214,237	73,010	35,129	1,997,445
สำนักชลประทานที่ 12	2,513,508	2,585.74	544.48	80.76	91.80	-	3,302.78	2,252,247	3,616	1,473	92,992	58,520	3,211	18,153	6,171	1,909	2,438,292
สำนักชลประทานที่ 13	2,372,314	2,330.92	250.00	-	300.00	-	2,880.92	948,456	79,422	123,828	248,487	198,054	501,367	101,295	69,647	23,095	2,293,651
สำนักชลประทานที่ 14	703,943	374.51	105.67	29.65	132.87	33.72	676.41	345,390	23,160	5,450	15,048	62,303	40,234	6,571	13,700	101,100	612,956
สำนักชลประทานที่ 15	931,247	737.19	167.08	1.15	320.54	26.90	1,252.85	306,120	231	9,256	121	116,868	174,654	5,114	4,233	151,649	768,246
สำนักชลประทานที่ 16	1,068,379	497.85	43.17	4.65	64.59	22.91	633.17	430,545	970	630	-	21,835	189,726	1,373	740	38,633	684,452
สำนักชลประทานที่ 17	606,668	117.22	1.71	-	244.00	-	362.93	211,085	-	300	-	37,883	61,864	8,207	13,816	137,416	470,571
รวม	23,801,915	20,509.55	1,516.59	428.94	1,703.63	1,464.72	25,623.43	15,928,445	194,668	191,424	707,226	1,378,435	1,113,779	609,830	305,229	564,520	20,993,555

ตารางที่ 9 แผนการจัดสรรน้ำ และเพาะปลูกพืชฤดูฝนในเขตชลประทาน ปี 2557 (รายโครงการ)

สชป./โครงการฯ	พื้นที่ ชป. (ไร่)	ปริมาณน้ำ (ล้าน ม.^{3})						พื้นที่คาดการณ์ (ไร่)										ระยะเวลาการปลูกพืช	
		เกษตร	อุปโภค-บริโภค	อุตสาห-กรรม	ระบบนิเวศน์	อื่นๆ	รวม	ข้าวนาปี	พืชไร่	พืชผัก	อ้อย	ไม้ผล	ไม้ยืนต้น	บ่อปลา	บ่อกุ้ง	อื่นๆ	รวม	เริ่ม	สิ้นสุด
สำนักชลประทานที่ 1																			
ชป. เชียงใหม่	101,518	61.44	4.16	-	14.99	-	80.59	38,245	4,190	565	-	41,431	1,970	439	-	15	86,855	มิ.ย. 57	ต.ค. 57
ชป. ลำพูน	99,027	30.14	1.99	-	1.98	-	34.11	26,953	60	7,230	-	55,525	-	363	-	-	90,131	ก.ค. 57	พ.ย. 57
ชป. แม่ฮ่องสอน	10,594	16.89	2.72	-	-	-	19.61	7,758	1,163	13	-	1,313	170	177	-	-	10,594	มิ.ย. 57	ต.ค. 57
ส่งน้ำฯ แม่แตง	95,931	115.83	1.12	-	-	-	116.95	65,508	1,050	1,373	-	27,000	-	1,000	-	-	95,931	มิ.ย. 57	ต.ค. 57
ส่งน้ำฯ แม่แฝก-แม่จัด	69,684	86.63	0.36	0.03	39.49	-	126.51	47,796	2,742	5,470	-	12,954	-	271	-	451	69,684	ก.ค. 57	ต.ค. 57
ส่งน้ำฯ แม่กวง	172,125	95.00	4.00	-	-	-	99.00	127,360	-	-	-	26,432	-	1,968	-	-	155,760	มิ.ย. 57	ต.ค. 57
รวม	**548,879**	**405.92**	**14.35**	**0.03**	**56.46**	**-**	**476.77**	**313,620**	**9,205**	**14,651**	**-**	**164,655**	**2,140**	**4,218**	**-**	**466**	**508,955**		
สำนักชลประทานที่ 2																			
ชป. ลำปาง	20,539	79.61	2.32	-	0.29	0.79	83.01	17,508	1,455	-	-	910	470	196	-	-	20,539	มิ.ย. 57	ต.ค. 57
ชป. น่าน	45,945	55.99	-	-	-	-	55.99	45,945	-	-	-	-	-	-	-	-	45,945	มิ.ย. 57	พ.ย. 57
ชป. พะเยา	86,684	52.14	3.37	-	0.56	-	56.07	86,684	-	-	-	-	-	-	-	-	86,684	มิ.ย. 57	ธ.ค. 57
ชป. เชียงราย	201,786	188.83	0.06	-	-	0.08	188.97	149,711	295	130	-	89	300	1,653	-	-	152,178	มิ.ย. 57	ต.ค. 57
ส่งน้ำฯ กิ่วลม-กิ่วคอหมา	47,671	109.47	3.36	0.42	35.85	10.00	159.10	47,671	-	-	-	-	-	-	-	-	47,671	มิ.ย. 57	พ.ย. 57
ส่งน้ำฯ แม่ลาว	171,543	217.11	6.32	-	3.60	1.81	228.84	149,709	-	201	-	285	-	2,424	-	-	152,619	มิ.ย. 57	พ.ย. 57
ส่งน้ำฯ แม่วัง	61,748	93.15	5.40	-	4.00	-	102.55	61,748	-	-	-	-	-	-	-	-	61,748	มิ.ย. 57	พ.ย. 57
รวม	**635,916**	**796.30**	**20.83**	**0.42**	**44.30**	**12.68**	**874.52**	**558,976**	**1,750**	**331**	**-**	**1,284**	**770**	**4,273**	**-**	**-**	**567,384**		
สำนักชลประทานที่ 3																			
ชป. พิษณุโลก	85,200	150.90	-	-	-	-	150.90	84,875	-	-	278	-	47	-	-	-	85,200	เม.ย. 57	ส.ค. 57
ชป. อุตรดิตถ์	129,696	31.48	-	-	-	-	31.48	56,374	-	-	-	-	-	-	-	-	56,374	พ.ค. 57	ต.ค. 57
ชป. พิจิตร	229,432	264.87	2.06	-	-	-	266.93	229,432	-	-	-	-	-	-	-	-	229,432	มิ.ย. 57	ต.ค. 57
ชป. นครสวรรค์	122,078	140.93	5.15	-	2.00	-	148.08	122,078	-	-	-	-	-	-	-	-	122,078	พ.ค. 57	ต.ค. 57
ส่งน้ำฯ เขื่อนนเรศวร	95,750	101.61	-	-	-	-	101.61	90,000	-	-	-	-	800	-	-	200	91,000	เม.ย. 57	ก.ค. 57
ส่งน้ำฯ พลายชุมพล	223,813	257.37	-	-	-	-	257.37	221,746	-	-	94	74	-	1,010	-	889	223,813	เม.ย. 57	ส.ค. 57
ส่งน้ำฯ ดงเศรษฐี	168,125	241.40	-	-	-	-	241.40	146,445	250	250	-	-	16,723	633	-	3,824	168,125	พ.ค. 57	ก.ย. 57
ส่งน้ำฯ ท่าบัว	201,688	165.72	-	-	-	-	165.72	159,400	10	-	-	5,813	56	149	-	-	165,428	พ.ค. 57	ต.ค. 57
ส่งน้ำฯ เขื่อนแควน้อยบำรุงแดน	160,000	167.61	0.35	0.10	15.42	216.52	400.00	160,000	-	-	-	-	-	-	-	-	160,000	พ.ค. 57	ต.ค. 57
ส่งน้ำฯ ยม-น่าน **	290,000	170.00	-	-	-	-	170.00	110,000	-	-	-	-	-	-	-	-	110,000	พ.ค. 57	ต.ค. 57
รวม	**1,705,782**	**1,691.90**	**7.55**	**0.10**	**17.42**	**216.52**	**1,933.49**	**1,380,350**	**260**	**250**	**372**	**5,887**	**17,626**	**1,792**	**-**	**4,913**	**1,411,450**		

ตารางที่ 9 แผนการจัดสรรน้ำ และเพาะปลูกพืชฤดูฝนในเขตชลประทาน ปี 2557 (รายโครงการ) (ต่อ)

สชป./โครงการฯ	พื้นที่ ชป. (ไร่)	ปริมาณน้ำ (ล้าน ม.^{3})						พื้นที่คาดการณ์ (ไร่)										ระยะเวลาการปลูกพืช	
		เกษตร	อุปโภค-บริโภค	อุตสาห-กรรม	ระบบนิเวศน์	อื่นๆ	รวม	ข้าวนาปี	พืชไร่	พืชผัก	อ้อย	ไม้ผล	ไม้ยืนต้น	บ่อปลา	บ่อกุ้ง	อื่นๆ	รวม	เริ่ม	สิ้นสุด
สำนักชลประทานที่ 4																			
ชป. กำแพงเพชร	967,490	913.53	-	-	-	-	913.53	625,834	5,203	-	232,036	75,207	-	1,445	-	8,848	948,572	มิ.ย. 57	ต.ค. 57
ชป. สุโขทัย	347,669	343.81	12.12	-	-	-	355.93	237,594	100	-	18,013	-	-	-	-	4,150	259,857	พ.ค. 57	ต.ค. 57
ชป. ตาก	61,040	60.48	-	-	-	-	60.48	50,740	1,600	500	-	8,200	-	-	-	-	61,040	ก.ค. 57	ธ.ค. 57
ชป. แพร่	74,538	86.00	1.50	-	3.00	2.50	93.00	61,800	-	500	-	700	200	-	-	600	63,800	ก.ค. 57	ธ.ค. 57
ส่งน้ำฯ แม่ยม	196,000	-	-	-	-	-	-	180,000	-	-	-	-	1,941	628	-	-	182,569	มิ.ย. 57	พ.ย. 57
ส่งน้ำฯ สุโขทัย	68,625	44.63	-	-	-	-	44.63	32,799	948	413	20,022	3,325	2,419	-	-	419	60,345	พ.ค. 57	ธ.ค. 57
ส่งน้ำฯ ท่อทองแดง	550,688	381.00	-	-	-	-	381.00	353,000	1,157	-	-	38,860	-	311	-	38,280	431,609	มิ.ย. 57	ต.ค. 57
รวม	**2,266,050**	**1,829.45**	**13.62**	**-**	**3.00**	**2.50**	**1,848.57**	**1,541,767**	**9,008**	**1,413**	**270,071**	**126,292**	**4,560**	**2,384**	**-**	**52,297**	**2,007,791**		
สำนักชลประทานที่ 5																			
ชป. อุดรธานี	26,937	18.53	2.06	-	-	-	20.59	26,142	89	131	-	25	140	360	-	50	26,937	พ.ค. 57	ต.ค. 57
ชป. หนองคาย	17,013	7.69	0.69	0.03	0.71	21.75	30.87	13,834	-	-	136	142	2,740	161	-	-	17,013	พ.ค. 57	ต.ค. 57
ชป. หนองบัวลำภู	-	-	1.83	-	-	-	1.83	-	-	-	-	-	-	-	-	-	-	พ.ค. 57	ต.ค. 57
ชป. สกลนคร	106,613	136.79	2.88	-	-	13.58	153.26	105,654	-	-	-	-	-	242	-	717	106,613	มิ.ย. 57	ต.ค. 57
ชป. เลย	22,185	19.04	4.33	-	-	13.71	37.08	13,097	192	-	766	454	-	87	-	-	14,596	มิ.ย. 57	พ.ย. 57
ชป. บึงกาฬ	1,384	0.39	0.14	-	-	-	0.54	1,297	1	2	-	-	52	32	-	-	1,384	มิ.ย. 57	ก.ย. 57
ส่งน้ำฯ น้ำอูน	210,875	185.05	0.97	-	-	-	186.02	178,162	-	-	-	10,030	3,202	-	-	-	191,394	มิ.ย. 57	ต.ค. 57
ส่งน้ำฯ ห้วยหลวง	95,750	47.85	15.33	0.84	-	-	64.02	82,153	-	-	-	-	-	4,244	-	-	86,397	มิ.ย. 57	ต.ค. 57
ส่งน้ำฯ ห้วยโมง	53,159	56.35	0.36	-	-	-	56.71	51,138	1,430	-	-	-	-	591	-	-	53,159	พ.ค. 57	ต.ค. 57
ส่งน้ำฯ ฝายกุมภวาปี	48,950	13.91	3.84	0.10	-	154.90	172.75	38,400	-	-	2,100	190	460	100	-	-	41,250	มิ.ย. 57	พ.ย. 57
รวม	**582,866**	**485.59**	**32.44**	**0.97**	**0.71**	**203.94**	**723.65**	**509,877**	**1,712**	**133**	**3,002**	**10,841**	**6,594**	**5,817**	**-**	**767**	**538,743**		
สำนักชลประทานที่ 6																			
ชป. ขอนแก่น	16,184	11.29	3.08	-	-	0.05	14.41	15,384	-	-	800	-	-	-	-	-	16,184	มิ.ย. 57	พ.ย. 57
ชป. มหาสารคาม	49,504	81.79	-	0.43	-	-	82.23	49,504	-	-	-	-	-	-	-	-	49,504	ก.ค. 57	ต.ค. 57
ชป. กาฬสินธุ์	98,435	100.53	3.78	1.66	-	-	105.96	73,580	-	-	-	-	-	112	-	-	73,692	มิ.ย. 57	ต.ค. 57
ชป. ร้อยเอ็ด	58,667	21.36	0.83	-	-	1.37	23.56	57,968	-	-	-	-	-	699	-	-	58,667	มิ.ย. 57	ต.ค. 57
ชป. ชัยภูมิ	25,778	33.40	10.00	-	-	-	43.40	22,810	100	165	1,891	465	90	257	-	-	25,778	มิ.ย. 57	ต.ค. 57
ส่งน้ำฯ หนองหวาย	269,125	355.76	24.99	17.64	73.50	30.87	502.76	260,465	-	500	-	260	-	7,800	-	100	269,125	มิ.ย. 57	พ.ย. 57
ส่งน้ำฯ ลุ่มน้ำเสียวใหญ่	97,938	31.33	1.11	0.24	-	-	32.67	53,876	-	-	-	-	-	220	-	-	54,096	มิ.ย. 57	ต.ค. 57
ส่งน้ำฯ ลำปาว	316,500	228.06	0.32	0.47	60.35	487.55	776.75	300,000	8	-	-	-	-	771	3,308	-	304,087	มิ.ย. 57	พ.ย. 57

ตารางที่ 9 แผนการจัดสรรน้ำ และเพาะปลูกพืชฤดูฝนในเขตชลประทาน ปี 2557 (รายโครงการ) (ต่อ)

สชป./โครงการฯ	พื้นที่ ชป. (ไร่)	ปริมาณน้ำ (ล้าน ม.^{3})						พื้นที่คาดการณ์ (ไร่)										ระยะเวลาการปลูกพืช	
		เกษตร	อุปโภค-บริโภค	อุตสาห-กรรม	ระบบนิเวศน์	อื่นๆ	รวม	ข้าวนาปี	พืชไร่	พืชผัก	อ้อย	ไม้ผล	ไม้ยืนต้น	บ่อปลา	บ่อกุ้ง	อื่นๆ	รวม	เริ่ม	สิ้นสุด
สำนักชลประทานที่ 6 (ต่อ)																			
ส่งน้ำฯ ลุ่มน้ำพรม-เชิญ	74,125	38.22	5.04	0.52	-	2.61	46.39	57,664	-	42	6,732	-	-	1,062	-	-	65,500	ก.ค. 57	ต.ค. 57
ส่งน้ำฯ ลุ่มน้ำชีตอนบน	123,188	162.31	14.58	0.09	0.01	-	176.99	85,130	-	-	8,370	-	-	-	-	-	93,500	พ.ค. 57	พ.ย. 57
ส่งน้ำฯ ลุ่มน้ำชีตอนกลาง	107,250	170.64	0.32	-	2.60	-	173.56	100,514	-	77	60	-	-	173	3	-	100,827	มิ.ย. 57	ต.ค. 57
รวม	**1,236,694**	**1,234.69**	**64.03**	**21.05**	**136.46**	**522.45**	**1,978.68**	**1,076,895**	**108**	**784**	**17,853**	**725**	**90**	**11,094**	**3,311**	**100**	**1,110,960**		
สำนักชลประทานที่ 7																			
ชป. อุบลราชธานี	57,348	9.29	2.92	-	3.60	-	15.81	40,713	-	-	-	-	-	-	-	-	40,713	พ.ค. 57	พ.ย. 57
ชป. ยโสธร	33,354	35.44	0.21	-	2.41	-	38.06	27,092	-	-	-	-	-	124	-	-	27,216	มิ.ย. 57	ต.ค. 57
ชป. มุกดาหาร	39,017	42.85	0.48	-	-	-	43.33	32,758	78	93	514	419	3,005	502	-	1,648	39,017	มิ.ย. 57	ต.ค. 57
ชป. นครพนม	28,573	28.88	0.10	-	-	-	28.98	28,573	-	-	-	-	-	-	-	-	28,573	พ.ค. 57	พ.ย. 57
ชป. อำนาจเจริญ	39,479	14.70	1.46	-	1.98	-	18.15	34,911	-	-	-	35	-	492	-	-	35,438	มิ.ย. 57	ต.ค. 57
ส่งน้ำฯ โดมน้อย	173,750	35.00	-	-	-	-	35.00	171,806	-	-	-	-	244	600	-	500	173,150	พ.ค. 57	พ.ย. 57
ส่งน้ำฯ ลุ่มน้ำก่ำ	42,156	42.85	5.10	-	2.90	5.42	56.27	42,156	-	-	-	-	-	-	-	-	42,156	มิ.ย. 57	ธ.ค. 57
ส่งน้ำฯ ลุ่มน้ำชีตอนล่างและเซบายตอนล่าง	154,000	-	-	-	-	-	-	128,323	-	-	-	-	-	-	-	-	128,323	พ.ค. 57	ต.ค. 57
รวม	**567,677**	**209.01**	**10.27**	**-**	**10.89**	**5.42**	**235.59**	**506,332**	**78**	**93**	**514**	**454**	**3,249**	**1,718**	**-**	**2,148**	**514,586**		
สำนักชลประทานที่ 8																			
ชป. นครราชสีมา	83,115	72.90	2.72	1.62	2.29	-	79.53	67,628	2,019	-	10,578	-	-	-	-	-	80,225	พ.ค. 57	พ.ย. 57
ชป. บุรีรัมย์	75,806	67.39	10.46	-	-	-	77.85	79,812	-	-	-	-	-	-	-	-	79,812	พ.ค. 57	ต.ค. 57
ชป. สุรินทร์	112,003	67.11	7.39	-	-	0.00	74.49	97,367	8,073	-	-	4,989	-	1,574	-	-	112,003	มิ.ย. 57	พ.ย. 57
ชป. ศรีสะเกษ	90,349	14.83	0.86	-	-	-	15.69	75,319	-	-	-	-	-	-	-	-	75,319	มิ.ย. 57	ต.ค. 57
ส่งน้ำฯ ลำพระเพลิง	95,213	52.85	3.58	0.14	6.74	15.55	78.87	88,716	-	-	-	-	-	-	-	-	88,716	ก.ค. 57	พ.ย. 57
ส่งน้ำฯ ลำตะคอง	154,195	77.98	25.62	5.03	9.16	-	117.79	130,000	-	1,000	-	313	-	456	-	-	131,769	มิ.ย. 57	พ.ย. 57
ส่งน้ำฯ ทุ่งสัมฤทธิ์	254,133	240.62	0.70	0.25	-	-	241.57	162,325	-	-	616	500	576	142	-	476	164,635	มิ.ย. 57	ต.ค. 57
ส่งน้ำฯ ลำนางรอง	139,180	54.02	0.50	-	-	-	54.52	125,300	-	-	-	-	3,237	235	-	-	128,772	มิ.ย. 57	พ.ย. 57
ส่งน้ำฯ มูลบน-ลำแชะ	144,265	116.38	1.40	2.34	26.50	-	146.61	136,784	-	-	-	-	-	-	-	-	136,784	ก.ค. 57	ต.ค. 57
ส่งน้ำฯ ลำปลายมาศ	61,753	69.76	0.38	1.35	1.58	-	73.07	61,550	-	-	158	-	-	45	-	-	61,753	มิ.ย. 57	พ.ย. 57
ส่งน้ำฯ มูลล่าง	158,406	74.28	-	-	-	-	74.28	79,020	-	-	-	-	-	-	-	-	79,020	มิ.ย. 57	ต.ค. 57
ส่งน้ำฯ มูลกลาง	92,419	40.88	-	-	0.92	-	41.80	34,923	-	-	-	-	-	-	-	-	34,923	พ.ค. 57	ก.ย. 57
รวม	**1,460,838**	**949.00**	**53.60**	**10.74**	**47.18**	**15.55**	**1,076.08**	**1,138,744**	**10,092**	**1,000**	**11,352**	**5,802**	**3,813**	**2,452**	**-**	**476**	**1,173,731**		

ตารางที่ 9 แผนการจัดสรรน้ำ และเพาะปลูกพืชฤดูฝนในเขตชลประทาน ปี 2557 (รายโครงการ) (ต่อ)

สชป./โครงการฯ	พื้นที่ ชป. (ไร่)	ปริมาณน้ำ (ล้าน ม.^{3})						พื้นที่คาดการณ์ (ไร่)										ระยะเวลาการปลูกพืช	
		เกษตร	อุปโภค-บริโภค	อุตสาห-กรรม	ระบบนิเวศน์	อื่นๆ	รวม	ข้าวนาปี	พืชไร่	พืชผัก	อ้อย	ไม้ผล	ไม้ยืนต้น	บ่อปลา	บ่อกุ้ง	อื่นๆ	รวม	เริ่ม	สิ้นสุด
สำนักชลประทานที่ 9																			
ชป. ชลบุรี	45,690	40.59	31.57	8.12	-	-	80.28	21,260	-	-	200	225	-	9,298	8,032	-	39,015	พ.ค. 57	ต.ค. 57
ชป. ฉะเชิงเทรา	162,889	139.52	8.46	3.60	0.93	-	152.51	87,700	1,275	-	-	4,580	-	40,049	28,000	-	161,604	พ.ค. 57	ต.ค. 57
ชป. นครนายก	43,992	34.49	6.22	-	-	-	40.71	27,385	-	2,500	-	7,080	139	97	-	-	37,201	พ.ค. 57	ต.ค. 57
ชป. ปราจีนบุรี	124,512	-	-	-	-	-	-	107,361	579	-	-	6,206	-	10,231	-	-	124,377	พ.ค. 57	ต.ค. 57
ชป. จันทบุรี	166,920	32.90	7.20	-	-	-	40.10	4,850	23,988	165	-	86,980	22,586	2,734	10,000	-	151,303	พ.ค. 57	ต.ค. 57
ชป. ระยอง	34,608	34.52	21.75	191.30	63.00	30.91	341.47	18,550	1,151	268	-	9,100	3,535	105	779	172	33,660	พ.ค. 57	ต.ค. 57
ชป. ตราด	113,764	61.90	2.20		0.18	299.65	363.93	16,850	-	600	-	74,683	1,025	5,533	-	-	98,691	พ.ค. 57	ต.ค. 57
ชป. สระแก้ว	84,608	94.91	0.45	-	18.63	-	113.99	58,391	6,490	866	2,370	512	3,265	-	-	-	71,894	พ.ค. 57	ต.ค. 57
ส่งน้ำฯ นครนายก	340,563	254.20	9.20	-	15.30	-	278.70	301,940	-	250	-	18,230	8,840	44,342	1,200	300	375,102	พ.ค. 57	ต.ค. 57
ส่งน้ำฯ บางพลวง	439,375	75.26	-	-	-	-	75.26	308,324	562	-	-	16,976	367	57,531	54,940	-	438,700	พ.ค. 57	ต.ค. 57
ส่งน้ำฯ เขื่อนบางปะกง	98,438	243.70	-	-	-	-	243.70	16,450	-	1,350	-	18,097	-	39,849	17,650	767	94,163	พ.ค. 57	ต.ค. 57
ส่งน้ำฯ คลองสียัด	56,195	24.50	2.26	-	-	-	26.76	16,000	2,459	-	-	5,141	12,916	518	-	7,695	44,729	พ.ค. 57	ต.ค. 57
ส่งน้ำฯ เขื่อนขุนด่านปราการชล	18,280	4.70	1.64	0.73	0.22	69.90	77.19	11,120	-	-	-	4,540	-	-	-	-	15,660	พ.ค. 57	ต.ค. 57
ส่งน้ำฯ ประแสร์	146,375	22.85	4.62	28.37	4.62	-	60.46	-	-	-	-	122,345	-	200	-	5,000	127,545	พ.ค. 57	ต.ค. 57
รวม	**1,876,209**	**1,064.03**	**95.57**	**232.12**	**102.88**	**400.46**	**1,895.05**	**996,181**	**36,504**	**5,999**	**2,570**	**374,695**	**52,673**	**210,487**	**120,601**	**13,934**	**1,813,644**		
สำนักชลประทานที่ 10																			
ชป. ลพบุรี	73,055	46.10	3.59	-	1.10	1.08	51.87	38,479	3,200	20	30,556	800	-	-	-	-	73,055	มิ.ย. 57	ธ.ค. 57
ชป. สระบุรี	6,292	5.83	0.11	-	-	-	5.94	1,988	4,084	100	-	70	-	50	-	-	6,292	พ.ค. 57	ต.ค. 57
ชป. เพชรบูรณ์	80,374	122.80	3.00	-	3.85	-	129.65	75,480	-	-	-	-	-	-	-	-	75,480	ก.ค. 57	พ.ย. 57
ชป. อยุธยา	-	-	-	-	-	-	-	-	-	-	-	-	-	-	-	-	-	-	-
ส่งน้ำฯ ช่องแค	251,375	270.61	1.19	-	-	-	271.80	229,973	-	7	-	4,660	440	2,413	-	487	237,980	เม.ย. 57	ส.ค. 57
ส่งน้ำฯ มโนรมย์	281,188	337.84	1.68	0.29	-	-	339.81	253,800	-	-	4,560	2,558	64	582	-	-	261,564	พ.ค. 57	ต.ค. 57
ส่งน้ำฯ โคกกะเทียม	212,750	179.10	17.91	0.04	-	-	197.05	199,940	143	276	-	1,263	-	1,053	-	-	202,675	พ.ค. 57	ต.ค. 57
ส่งน้ำฯ เจิงราง	162,875	163.35	1.64	1.27	-	-	166.26	159,975	3,000	-	-	-	-	-	-	-	162,975	มิ.ย. 57	พ.ย. 57
ส่งน้ำฯ มหาราช	402,688	460.22	-	-	-	-	460.22	394,606	-	-	180	6,688	-	1,214	-	-	402,688	พ.ค. 57	ส.ค. 57
ส่งน้ำฯ คลองเพรียว-เสาไห้	143,250	182.00	-	-	-	-	182.00	135,300	-	-	-	-	-	-	-	-	135,300	มิ.ย. 57	ต.ค. 57
ส่งน้ำฯ ป่าสักใต้	206,750	219.26	0.97	12.96	51.84	-	285.03	165,000	1,081	-	-	-	28,699	4,419	-	-	199,199	มิ.ย. 57	ต.ค. 57
ส่งน้ำฯ นครหลวง	199,938	178.80	20.00	-	-	-	198.80	149,000	-	-	-	-	-	-	-	-	149,000	พ.ค. 57	ต.ค. 57
ส่งน้ำฯ เขื่อนป่าสักชลสิทธิ์	125,375	376.75	21.75	29.00	72.50	-	500.00	44,817	3,328	529	9,548	500	3,001	458	-	-	62,181	พ.ค. 57	ก.ย. 57

ตารางที่ 9 แผนการจัดสรรน้ำ และเพาะปลูกพืชฤดูฝนในเขตชลประทาน ปี 2557 (รายโครงการ) (ต่อ)

สชป./โครงการฯ	พื้นที่ ชป. (ไร่)	ปริมาณน้ำ (ล้าน ม.^{3})						พื้นที่คาดการณ์ (ไร่)										ระยะเวลาการปลูกพืช	
		เกษตร	อุปโภค-บริโภค	อุตสาห-กรรม	ระบบนิเวศน์	อื่นๆ	รวม	ข้าวนาปี	พืชไร่	พืชผัก	อ้อย	ไม้ผล	ไม้ยืนต้น	บ่อปลา	บ่อกุ้ง	อื่นๆ	รวม	เริ่ม	สิ้นสุด
สำนักชลประทานที่ 10 (ต่อ)																			
ส่งน้ำฯ บางบาล	126,563	103.41	-	-	-	-	103.41	111,767	-	35	-	30	20	457	-	-	112,309	พ.ค. 57	ก.ย. 57
รวม	**2,272,472**	**2,646.07**	**71.84**	**43.56**	**129.29**	**1.08**	**2,891.84**	**1,960,125**	**14,836**	**967**	**44,844**	**16,569**	**32,224**	**10,646**	**-**	**487**	**2,080,698**		
สำนักชลประทานที่ 11																			
ชป. นนทบุรี*	-	-	-	-	-	-	-	-	-	-	-	-	-	-	-	-	-	-	-
ชป. ปทุมธานี*	-	-	-	-	-	-	-	-	-	-	-	-	-	-	-	-	-	-	-
ชป. สมุทรปราการ*	-	-	-	-	-	-	-	-	-	-	-	-	-	-	-	-	-	-	-
ชป. สมุทรสาคร	-	-	-	-	-	-	-	-	-	-	-	-	-	-	-	-	-	-	-
ส่งน้ำฯ เจ้าเจ็ด-บางยี่หน	384,063	309.44	-	-	-	-	309.44	256,067	1,102	1,432	-	3,422	107	5,762	4,793	1,398	274,083	พ.ค. 57	ต.ค. 57
ส่งน้ำฯ พระยาบรรลือ	382,063	318.47	-	-	-	-	318.47	272,975	35	4,230	-	14,172	3,103	3,589	1,420	1,555	301,079	พ.ค. 57	ต.ค. 57
ส่งน้ำฯ พระพิฆล	199,000	256.14	6.00	0.22	-	-	262.36	150,660	-	4,530	-	10,900	-	2,340	-	8,690	177,120	พ.ค. 57	ต.ค. 57
ส่งน้ำฯ ภาษีเจริญ	50,724	37.31	7.09	-	-	-	44.40	14,179	-	2,901	-	19,435	-	2,869	90	2,820	42,294	พ.ค. 57	ต.ค. 57
ส่งน้ำฯ รังสิตเหนือ	291,500	483.51	4.00	0.40	1.23	0.60	489.74	99,972	2,579	1,891	-	99,918	15,774	4,523	-	210	224,867	พ.ค. 57	ต.ค. 57
ส่งน้ำฯ รังสิตใต้	499,125	510.00	0.74	-	-	-	510.74	387,896	-	-	-	11,493	-	11,478	175	4,001	415,043	พ.ค. 57	ต.ค. 57
ส่งน้ำฯ ชลหารพิจิตร	242,000	208.80	-	-	-	-	208.80	69,746	-	9,882	-	-	-	99,635	4,700	1,435	185,398	พ.ค. 57	ต.ค. 57
ส่งน้ำฯ พระองค์ไชยานุชิต	404,000	430.49	2.56	3.13	-	-	436.18	200,240	-	-	-	16,428	-	84,041	61,832	15,020	377,561	พ.ค. 57	ต.ค. 57
รวม	**2,452,474**	**2,554.16**	**20.39**	**3.75**	**1.23**	**0.60**	**2,580.13**	**1,451,735**	**3,716**	**24,866**	**-**	**175,768**	**18,984**	**214,237**	**73,010**	**35,129**	**1,997,445**		
สำนักชลประทานที่ 12																			
ชป. ชัยนาท	59,264	80.00	-	-	-	-	80.00	57,695	-	-	-	1,275	-	294	-	-	59,264	พ.ค. 57	ส.ค. 57
ชป. อุทัยธานี	-	72.00	-	-	-	-	72.00	-	-	-	-	-	-	-	-	-	-	-	-
ชป. สิงห์บุรี	-	-	-	-	-	-	-	-	-	-	-	-	-	-	-	-	-	-	-
ชป. อ่างทอง	-	-	-	-	-	-	-	-	-	-	-	-	-	-	-	-	-	-	-
ชป. สุพรรณบุรี	1,992	34.38	0.04	-	-	-	34.38	-	151	125	916	800	-	-	-	-	1,992	พ.ค. 57	ส.ค. 57
ส่งน้ำฯ เขื่อนเจ้าพระยา	-	-	466.00	77.76	82.94	-	626.70	-	-	-	-	-	-	-	-	-	-	-	-
ส่งน้ำฯ พลเทพ	104,688	123.89	-	-	-	-	123.89	95,103	-	-	-	1,197	-	-	-	-	96,300	พ.ค. 57	ส.ค. 57
ส่งน้ำฯ ท่าโบสถ์	164,625	133.22	-	-	-	-	133.22	158,429	-	-	1,630	4,225	-	119	82	140	164,625	พ.ค. 57	ส.ค. 57
ส่งน้ำฯ สามชุก	304,875	501.71	74.13	-	0.92	-	576.76	262,000	-	-	22,644	13,719	3,211	1,103	843	1,355	304,875	พ.ค. 57	ส.ค. 57
ส่งน้ำฯ ดอนเจดีย์	135,188	131.00	-	-	-	-	131.00	128,000	1,100	200	803	3,880	-	255	465	414	135,117	พ.ค. 57	ส.ค. 57
ส่งน้ำฯ โพธิ์พระยา	330,063	147.32	-	-	-	-	147.32	300,000	1,005	458	-	12,950	-	12,919	2,731	-	330,063	พ.ค. 57	ส.ค. 57
ส่งน้ำฯ บรมธาตุ	329,063	379.89	-	-	-	-	379.89	329,063	-	-	-	-	-	-	-	-	329,063	พ.ค. 57	ส.ค. 57

ตารางที่ 9 แผนการจัดสรรน้ำ และเพาะปลูกพืชฤดูฝนในเขตชลประทาน ปี 2557 (รายโครงการ) (ต่อ)

สชป./โครงการฯ	พื้นที่ ชป. (ไร่)	ปริมาณน้ำ (ล้าน ม.^{3})						พื้นที่คาดการณ์ (ไร่)										ระยะเวลาการปลูกพืช	
		เกษตร	อุปโภค-บริโภค	อุตสาห-กรรม	ระบบนิเวศน์	อื่นๆ	รวม	ข้าวนาปี	พืชไร่	พืชผัก	อ้อย	ไม้ผล	ไม้ยืนต้น	บ่อปลา	บ่อกุ้ง	อื่นๆ	รวม	เริ่ม	สิ้นสุด
สำนักชลประทานที่ 12 (ต่อ)																			
ส่งน้ำฯ ชัณสูตร	454,313	478.86	-	-	-	-	478.86	391,407	-	280	32,674	11,954	-	1,291	-	-	437,606	พ.ค. 57	ส.ค. 57
ส่งน้ำฯ ยางมณี	184,063	166.24	-	-	-	-	166.24	156,000	-	-	375	7,320	-	2,052	-	-	165,747	พ.ค. 57	ส.ค. 57
ส่งน้ำฯ ผักไห่	180,875	168.96	1.35	-	3.94	-	174.25	162,700	160	230	-	-	-	40	2,050	-	165,180	พ.ค. 57	ส.ค. 57
ส่งน้ำฯ กระเสียว	110,563	90.00	3.00	3.00	4.00	-	100.00	78,000	-	180	32,000	1,200	-	80	-	-	111,460	ก.ค. 57	พ.ย. 57
ส่งน้ำฯ ทับเสลา	153,938	78.26	-	-	-	-	78.26	133,850	1,200	-	1,950	-	-	-	-	-	137,000	มิ.ย. 57	ต.ค. 57
รวม	**2,513,508**	**2,585.74**	**544.48**	**80.76**	**91.80**	**-**	**3,302.78**	**2,252,247**	**3,616**	**1,473**	**92,992**	**58,520**	**3,211**	**18,153**	**6,171**	**1,909**	**2,438,292**		
สำนักชลประทานที่ 13																			
ชป.กาญจนบุรี	10,024	12.13	-	-	-	-	12.13	9,889	-	-	135	-	-	-	-	-	10,024	มิ.ย. 57	ธ.ค. 57
ชป. นครปฐม	-	-	-	-	-	-	-	-	-	-	-	-	-	-	-	-	-	-	-
ชป. ราชบุรี	22,415	3.29	-	-	-	-	3.29	-	-	-	-	-	5,166	-	-	-	5,166	มิ.ย. 57	ธ.ค. 57
ชป. สมุทรสงคราม	-	-	-	-	-	-	-	-	-	-	-	-	-	-	-	-	-	-	-
ส่งน้ำฯ เขื่อนแม่กลอง	-	-	250.00	-	300.00	-	550.00	-	-	-	-	-	-	-	-	-	-	-	-
ส่งน้ำฯ กำแพงแสน	199,750	236.03	-	-	-	-	236.03	73,451	8,142	23,254	7,259	1,350	68,847	5,700	3,305	8,442	199,750	มิ.ย. 57	ธ.ค. 57
ส่งน้ำฯ นครปฐม	279,813	298.17	-	-	-	-	298.17	38,875	41,815	45,736	16,903	84,222	25,179	13,765	3,585	9,700	279,780	มิ.ย. 57	ธ.ค. 57
ส่งน้ำฯ นครชุม	224,750	216.29	-	-	-	-	216.29	50,348	1,181	16,731	67,005	11,778	16,672	12,987	8,726	1,092	186,520	มิ.ย. 57	ธ.ค. 57
ส่งย้ำฯ ราชบุรีฝั่งซ้าย	175,563	234.11	-	-	-	-	234.11	49,461	7,832	2,145	91,882	4,500	4,680	7,162	7,866	-	175,528	มิ.ย. 57	ธ.ค. 57
ส่งน้ำฯ ราชบุรีฝั่งขวา	258,375	219.47	-	-	-	-	219.47	172,500	-	3,555	36,700	25,615	-	5,760	445	1,835	246,410	มิ.ย. 57	ธ.ค. 57
ส่งน้ำฯ ท่ามะกา	244,563	252.24	-	-	-	-	252.24	197,598	20	9,477	6,201	7,413	20,893	1,534	10	1,417	244,563	มิ.ย. 57	ธ.ค. 57
ส่งน้ำฯ พนมทวน	252,250	178.16	-	-	-	-	178.16	79,796	17,437	7,948	8,477	-	136,150	808	1,472	162	252,250	มิ.ย. 57	ธ.ค. 57
ส่งน้ำฯ สองพี่น้อง	310,125	231.31	-	-	-	-	231.31	113,566	2,895	2,770	2,295	1,900	176,209	4,380	2,985	-	307,000	มิ.ย. 57	ธ.ค. 57
ส่งน้ำฯ บางเลน	269,188	257.66	-	-	-	-	257.66	157,386	-	8,576	11,630	5,375	47,571	9,695	28,955	-	269,188	มิ.ย. 57	ธ.ค. 57
ส่งน้ำฯ ดำเนินสะดวก	125,500	192.06	-	-	-	-	192.06	5,586	100	3,636	-	55,901	-	39,504	12,298	447	117,472	มิ.ย. 57	ธ.ค. 57
รวม	**2,372,314**	**2,330.92**	**250.00**	**-**	**300.00**	**-**	**2,880.92**	**948,456**	**79,422**	**123,828**	**248,487**	**198,054**	**501,367**	**101,295**	**69,647**	**23,095**	**2,293,651**		
สำนักชลประทานที่ 14																			
ชป. ประจวบคีรีขันธ์	52,575	13.96	11.30	-	-	0.26	25.52	750	550	650	950	8,600	12,200	125	-	21,100	44,925	พ.ค. 57	ต.ค. 57
ชป. เพชรบุรี	30,555	24.78	0.05	-	-	-	24.84	640	11,710	1,200	2,098	3,703	3,534	346	-	-	23,231	ก.ค. 57	พ.ย. 57
ชป. ระนอง	-	-	-	-	-	-	-	-	-	-	-	-	-	-	-	-	-	-	-
ชป. ชุมพร	-	-	-	-	-	-	-	-	-	-	-	-	-	-	-	-	-	-	-
ส่งน้ำฯ ปราณบุรี	210,063	64.17	30.78	9.50	11.97	3.23	119.65	50,000	9,500	3,000	12,000	25,000	15,000	1,000	3,000	80,000	198,500	ก.ค. 57	พ.ย. 57

ตารางที่ 9 แผนการจัดสรรน้ำ และเพาะปลูกพืชฤดูฝนในเขตชลประทาน ปี 2557 (รายโครงการ) (ต่อ)

สชป./โครงการฯ	พื้นที่ ชป. (ไร่)	ปริมาณน้ำ (ล้าน ม.^{3})						พื้นที่คาดการณ์ (ไร่)										ระยะเวลาการปลูกพืช	
		เกษตร	อุปโภค-บริโภค	อุตสาห-กรรม	ระบบนิเวศน์	อื่นๆ	รวม	ข้าวนาปี	พืชไร่	พืชผัก	อ้อย	ไม้ผล	ไม้ยืนต้น	บ่อปลา	บ่อกุ้ง	อื่นๆ	รวม	เริ่ม	สิ้นสุด
สำนักชลประทานที่ 14 (ต่อ)																			
ส่งน้ำฯ เพชรบุรี	410,750	271.59	63.54	20.15	120.90	30.23	506.41	294,000	1,400	600	-	25,000	9,500	5,100	10,700	-	346,300	ก.ค. 57	พ.ย. 57
รวม	**703,943**	**374.51**	**105.67**	**29.65**	**132.87**	**33.72**	**676.41**	**345,390**	**23,160**	**5,450**	**15,048**	**62,303**	**40,234**	**6,571**	**13,700**	**101,100**	**612,956**		
สำนักชลประทานที่ 15																			
ชป. นครศรีธรรมราช	147,746	106.16	5.23	-	5.60	10.91	127.91	25,500	-	-	-	32,335	35,339	-	-	9,686	102,860	พ.ค. 57	ก.พ. 58
ชป. กระบี่	45,167	14.12	1.83	0.14	71.34	-	87.43	120	40	56	5	194	30,520	1	-	-	30,936	พ.ค. 57	ต.ค. 57
ชป. พังงา	31,057	24.05	14.12	1.01	30.24	6.06	75.48	-	55	75	-	3,620	22,925	60	-	105	26,840	พ.ค. 57	ต.ค. 57
ชป. ภูเก็ต	-	-	19.97	-	0.18	0.37	20.52	-	-	-	-	-	-	-	-	-	-	-	-
ชป. สุราษฎร์ธานี	118,654	114.97	0.03	-	-	-	115.00	2,800	-	-	-	8,380	43,979	340	-	-	55,499	พ.ค. 57	ต.ค. 57
ส่งน้ำฯ ปากพนังตอนบน	147,050	182.70	1.36	-	36.46	9.56	230.08	86,824	-	208	30	18,164	17,566	1,624	4,117	19,386	147,919	มิ.ย. 57	ก.พ. 58
ส่งน้ำฯ ปากพนังตอนล่าง	324,040	54.76	97.68	-	-	-	152.44	145,761	136	8,917	86	26,359	18,286	3,046	116	83,953	286,660	มิ.ย. 57	ก.พ. 58
ส่งน้ำฯ นครศรีธรรมราช	117,532	240.43	26.86	-	176.71	-	444.00	45,115	-	-	-	27,816	6,039	43	-	38,519	117,532	มิ.ย. 57	ก.พ. 58
รวม	**931,247**	**737.19**	**167.08**	**1.15**	**320.54**	**26.90**	**1,252.85**	**306,120**	**231**	**9,256**	**121**	**116,868**	**174,654**	**5,114**	**4,233**	**151,649**	**768,246**		
สำนักชลประทานที่ 16																			
ชป. สงขลา	165,086	81.34	36.81	4.65	55.38	22.12	200.30	72,907	870	380	-	6,897	9,990	136	-	-	91,180	ก.ย. 57	มี.ค. 58
ชป. พัทลุง	272,348	144.33	1.31	-	0.50	0.79	146.93	121,800	-	-	-	3,932	47,633	399	10	2,040	175,814	ก.ย. 57	ก.พ. 58
ชป. สตูล	40,370	19.40	3.12	-	8.51	-	31.03	19,700	-	-	-	982	14,450	34	505	5,002	40,673	ก.ค. 57	ม.ค. 58
ชป. ตรัง	114,762	68.33	1.93	-	0.20	-	70.46	17,298	100	250	-	7,624	61,813	154	225	4,991	92,455	มิ.ย. 57	ธ.ค. 57
ส่งน้ำฯ ระโนด-กระแสสินธุ์	374,375	168.20	-	-	-	-	168.20	189,190	-	-	-	-	-	-	-	-	189,190	ต.ค. 57	มี.ค. 58
ส่งน้ำฯ ท่าเชียด	101,438	16.25	-	-	-	-	16.25	9,650	-	-	-	2,400	55,840	650	-	26,600	95,140	ส.ค. 57	ก.พ. 58
รวม	**1,068,379**	**497.85**	**43.17**	**4.65**	**64.59**	**22.91**	**633.17**	**430,545**	**970**	**630**	**-**	**21,835**	**189,726**	**1,373**	**740**	**38,633**	**684,452**		
สำนักชลประทานที่ 17																			
ชป. ยะลา	-	-	-	-	-	-	-	-	-	-	-	-	-	-	-	-	-	-	-
ชป. ปัตตานี	7,445	30.79	0.33	-	-	-	31.12	7,445	-	-	-	-	-	-	-	-	7,445	ส.ค. 57	ม.ค. 58
ชป. นราธิวาส	49,307	-	-	-	-	-	-	7,650	-	-	-	7,800	7,700	2	-	26,155	49,307	ก.ย. 57	เม.ย. 58
ส่งน้ำฯ ลุ่มน้ำโก-ลก	59,919	22.13	1.38	-	244.00	-	267.51	23,990	-	-	-	4,623	2,319	180	20	28,787	59,919	พ.ย. 57	เม.ย. 58
ส่งน้ำฯ ลุ่มน้ำบางนารา	104,375	0.75	-	-	-	-	0.75	12,000	-	300	-	9,601	-	-	-	82,474	104,375	ส.ค. 57	มี.ค. 58
ส่งน้ำฯ ปัตตานี	385,622	63.55	-	-	-	-	63.55	160,000	-	-	-	15,859	51,845	8,025	13,796	-	249,525	ต.ค. 57	มี.ค. 58
รวม	**606,668**	**117.22**	**1.71**	**-**	**244.00**	**-**	**362.93**	**211,085**	**-**	**300**	**-**	**37,883**	**61,864**	**8,207**	**13,816**	**137,416**	**470,571**		
รวมทั้งหมด	**23,801,915**	**20,509.55**	**1,516.59**	**428.94**	**1,703.63**	**1,464.72**	**25,623.43**	**15,928,445**	**194,668**	**191,424**	**707,226**	**1,378,435**	**1,113,779**	**609,830**	**305,229**	**564,520**	**20,993,555**		

หมายเหตุ : 1) การส่งน้ำเพื่อกิจกรรมต่างๆ ในฤดูฝนอาศัยน้ำฝนเป็นหลักและสนับสนุนน้ำชลประทานเสริมในช่วงต้นฤดูฝนและ/หรือช่วงที่เกิดฝนทิ้งช่วง

2) เครื่องหมาย * หมายถึง โครงการชลประทาน/โครงการส่งน้ำและบำรุงรักษา ที่ไม่ได้จัดทำแผนการจัดสรรน้ำและเพาะปลูกพืช ปี 2557

3) เครื่องหมาย ** หมายถึง เพิ่มเติมพื้นที่ชลประทานของโครงการส่งน้ำและบำรุงรักษายม-น่านปี พ.ศ.2557 หลังจากโครงการตรวจสอบพื้นที่ชลประทาน พ.ศ. 2555

ภาคผนวก

ภาคผนวก ก

การคาดการณ์ปริมาณน้ำในอ่างเก็บน้ำ
กรณีปีน้ำเฉลี่ย ของปี พ.ศ. 2557

ตารางที่ 10 สรุปคาดการณ์ปริมาตรน้ำอ่างเก็บน้ำขนาดใหญ่ทั้ง 33 เขื่อน (ณ วันที่ 1 พฤษภาคม 2557)

ลำดับที่	เขื่อน	ความจุที่ รนก. (ล้าน ลบ.ม.)	1 พ.ค. 56		1 พ.ค. 57			1 พ.ย. 57					
								กรณีน้ำน้อย		กรณีน้ำปานกลาง		กรณีน้ำมาก	
			ปริมาตรน้ำในอ่าง (ล้าน ลบ.ม.)	%	ปริมาตรน้ำในอ่าง (ล้าน ลบ.ม.)	%	รับน้ำได้อีก (ล้าน ลบ.ม.)	ปริมาตรน้ำในอ่าง (ล้าน ลบ.ม.)	%	ปริมาตรน้ำในอ่าง (ล้าน ลบ.ม.)	%	ปริมาตรน้ำในอ่าง (ล้าน ลบ.ม.)	%
1	ภูมิพล*	13,462	5,376	40	5,385	40	8,077	6,425	48	8,060	60	9,695	72
2	สิริกิติ์*	9,510	3,692	39	4,060	43	5,450	5,727	60	7,312	77	8,896	94
3	แม่งัดสมบูรณ์ชล	265	77	29	133	50	132	144	54	244	92	271	102
4	แม่กวงอุดมธารา	263	54	21	80	30	183	96	36	163	62	210	80
5	กิ่วลม	106	58	55	73	69	33	68	64	80	76	92	87
6	กิ่วคอหมา	170	80	47	85	50	85	116	68	141	83	168	99
7	แควน้อย	939	275	29	233	25	706	658	70	858	91	938	100
8	ห้วยหลวง	135	17	13	32	24	103	76	57	86	64	101	75
9	น้ำอูน	520	108	21	183	35	337	207	40	351	67	496	95
10	น้ำพุง*	165	60	36	65	39	100	70	42	116	71	163	99
11	จุฬาภรณ์*	164	55	34	50	30	114	58	36	133	81	208	127
12	อุบลรัตน์*	2,432	706	29	827	34	1,605	461	19	1,481	61	2,608	107
13	ลำปาว	1,980	232	12	362	18	1,618	1,111	56	1,662	84	1,816	92
14	ลำตะคอง	314	86	27	187	60	127	180	57	270	86	337	107
15	ลำพระเพลิง	110	22	20	53	48	57	59	54	86	78	97	88
16	มูลบน	141	39	28	92	65	49	76	54	118	84	159	112
17	ลำแซะ	275	100	36	204	74	71	162	59	236	86	265	96
18	ลำนางรอง	121	61	50	84	69	37	58	48	82	68	107	88
19	สิรินธร*	1,966	978	50	911	46	1,055	1,237	63	1,640	83	2,042	104
20	ป่าสักชลสิทธิ์	960	193	20	222	23	738	484	50	865	90	952	99
21	ทับเสลา	160	39	24	26	16	134	44	27	64	40	90	56
22	กระเสียว	240	116	48	114	48	126	113	47	163	68	227	95
23	ศรีนครินทร์*	17,745	13,500	76	13,241	75	4,504	13,580	77	14,805	83	16,029	90
24	วชิราลงกรณ์*	8,860	4,696	53	4,742	54	4,118	5,522	62	7,195	81	8,869	100
25	ขุนด่านปราการชล	224	53	24	18	8	206	114	51	149	66	187	83
26	คลองสียัด	420	162	39	120	29	300	263	63	382	91	412	98
27	บางพระ	117	53	45	51	44	66	39	34	59	50	79	67
28	หนองปลาไหล	164	100	61	100	61	64	65	39	118	72	141	86
29	ประแสร์	248	169	68	171	69	77	237	96	250	101	283	114
30	แก่งกระจาน	710	283	40	337	47	373	339	48	467	66	666	94
31	ปราณบุรี	347	77	22	203	59	144	221	64	303	87	366	105
32	รัชประภา*	5,639	3,428	61	4,106	73	1,533	3,718	66	4,276	76	4,833	86
33	บางลาง*	1,454	936	64	985	68	469	707	49	895	62	1,082	74
รวม 33 อ่าง			**35,881**	**51**	**37,535**	**53**	**32,791**	**42,436**	**60**	**53,108**	**76**	**62,883**	**89**

หมายเหตุ * เขื่อนของ กฟผ.

การคาดการณ์ปริมาณน้ำในอ่างเก็บน้ำของปี พ.ศ. 2557

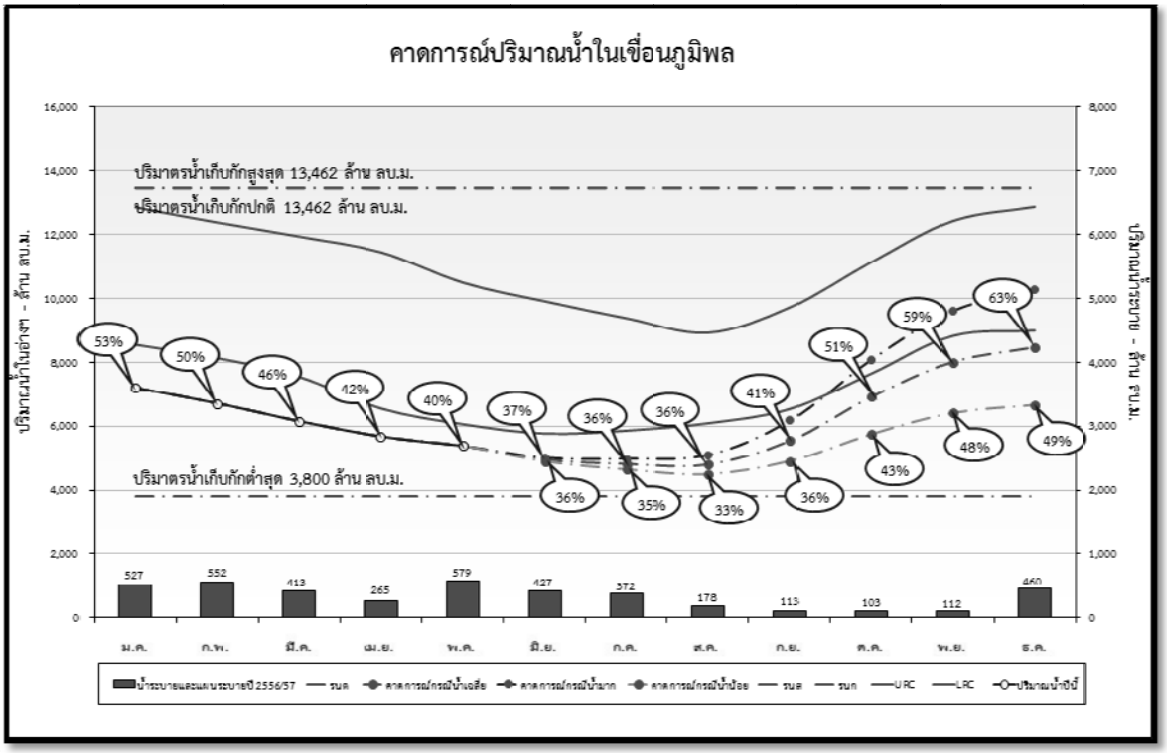

<u>รูปที่ 1</u> การคาดการณ์ปริมาณน้ำเขื่อนภูมิพลของปี พ.ศ. 2557

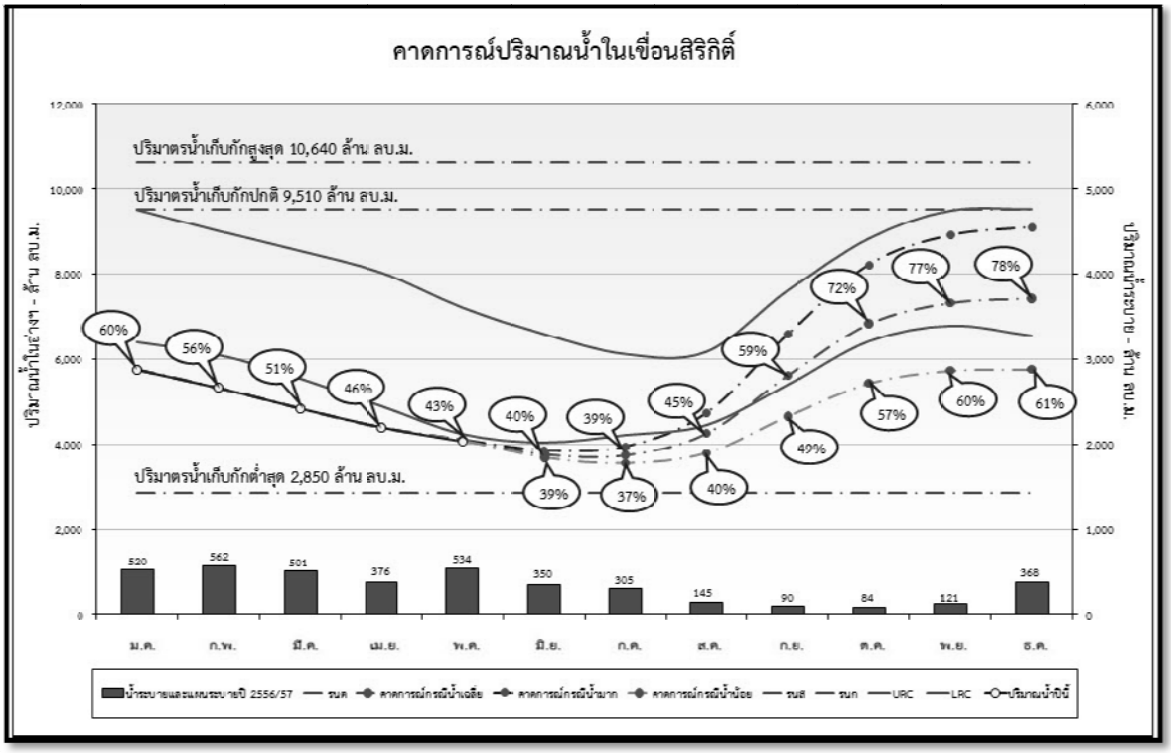

<u>รูปที่ 2</u> การคาดการณ์ปริมาณน้ำเขื่อนสิริกิติ์ของปี พ.ศ. 2557



<u>รูปที่ 3</u> การคาดการณ์ปริมาณน้ำเขื่อนแม่งัดของปี พ.ศ. 2557

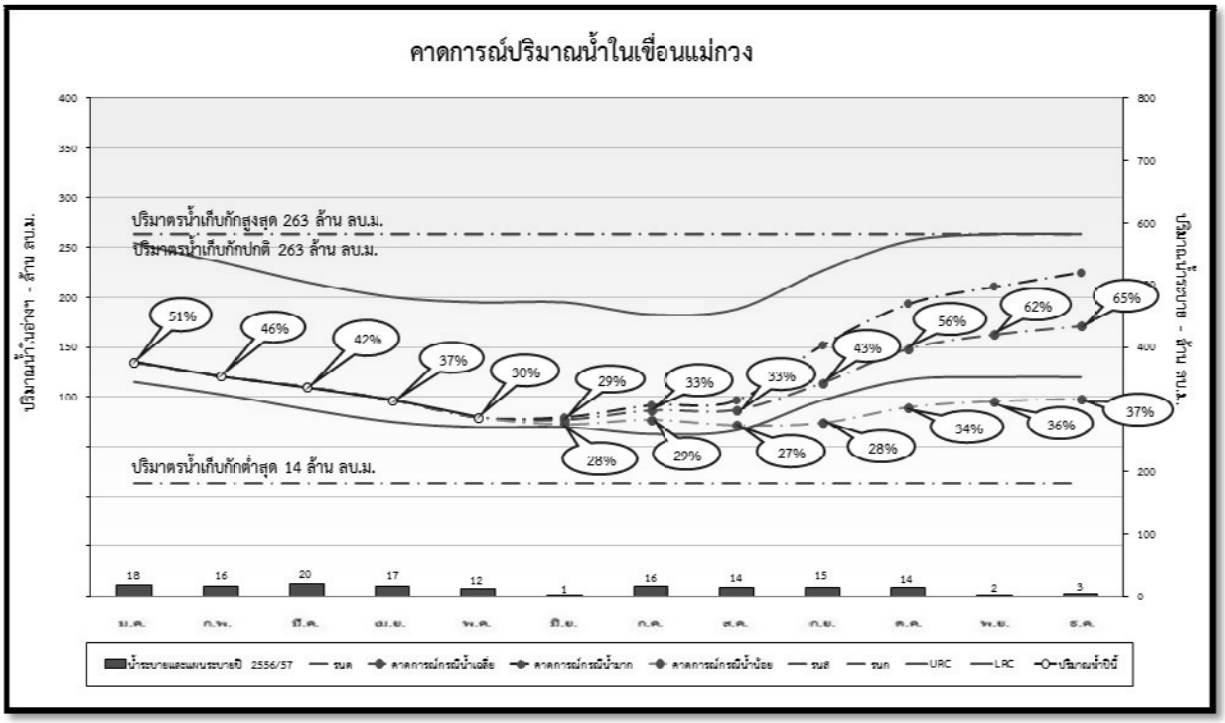

<u>รูปที่ 4</u> การคาดการณ์ปริมาณน้ำเขื่อนแม่กวงของปี พ.ศ. 2557

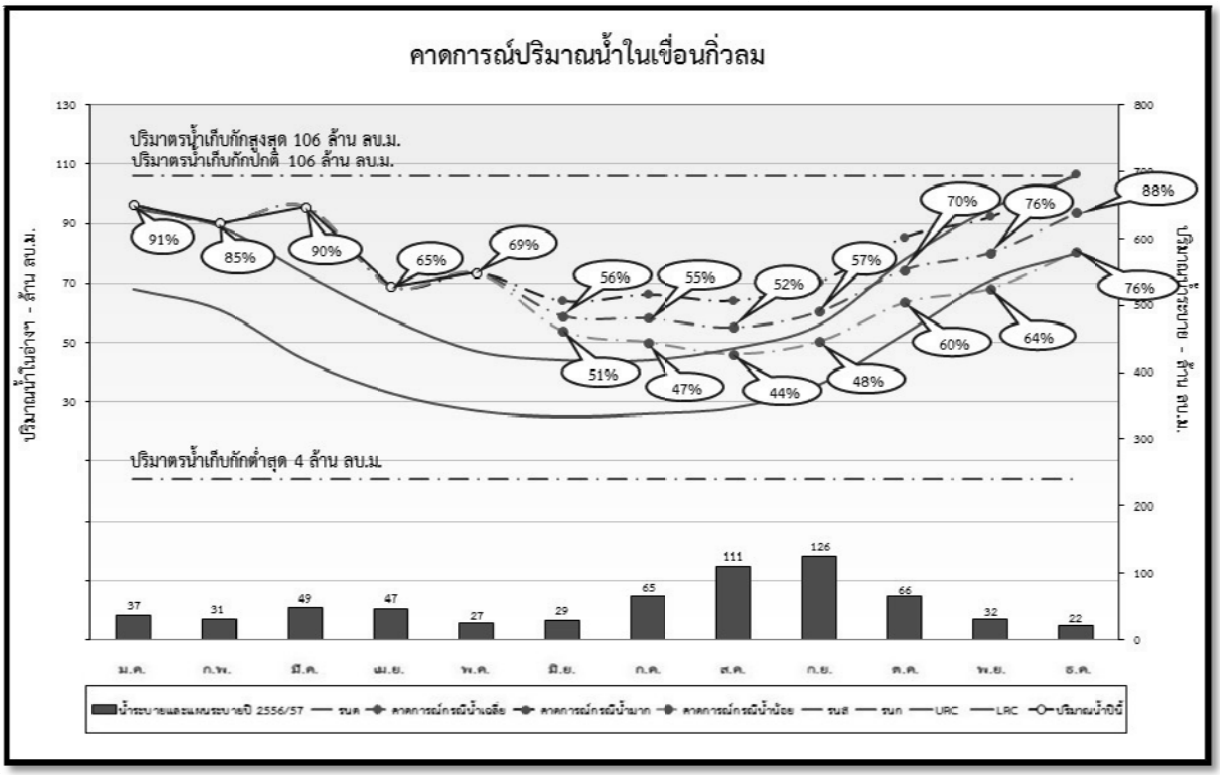

<u>รูปที่ 5</u> การคาดการณ์ปริมาณน้ำเขื่อนกิ่วลมของปี พ.ศ. 2557

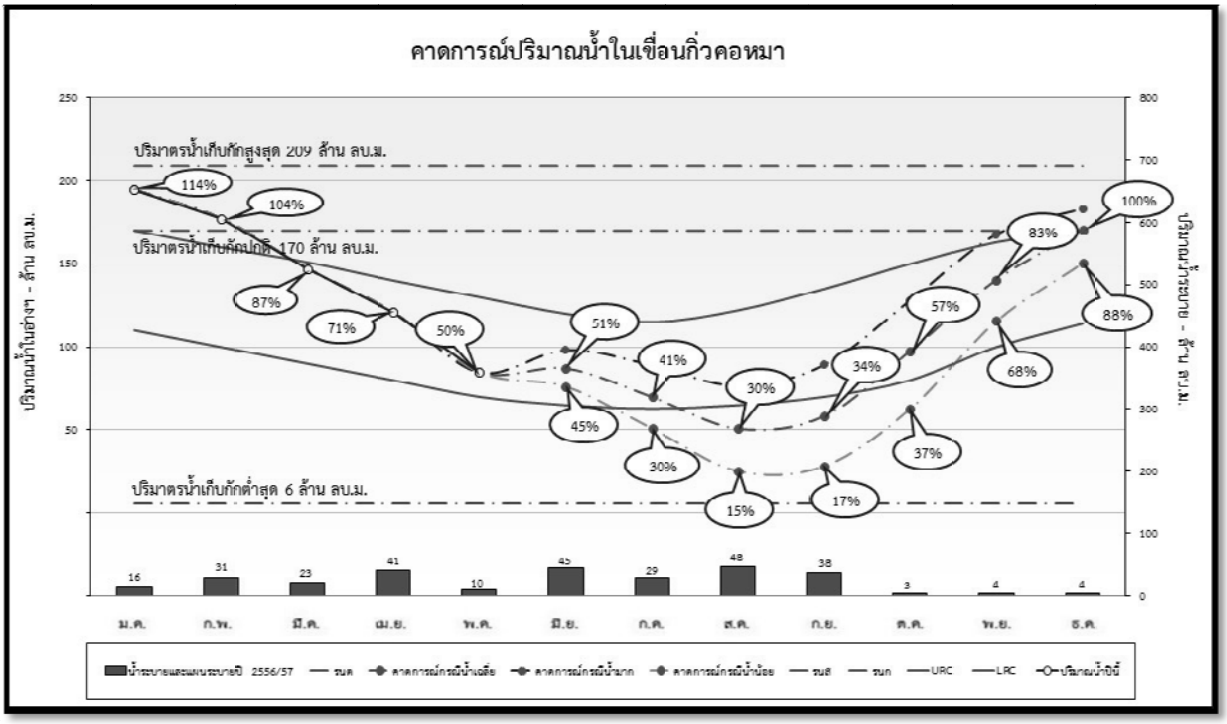

<u>รูปที่ 6</u> การคาดการณ์ปริมาณน้ำเขื่อนกิ่วคอหมาของปี พ.ศ. 2557

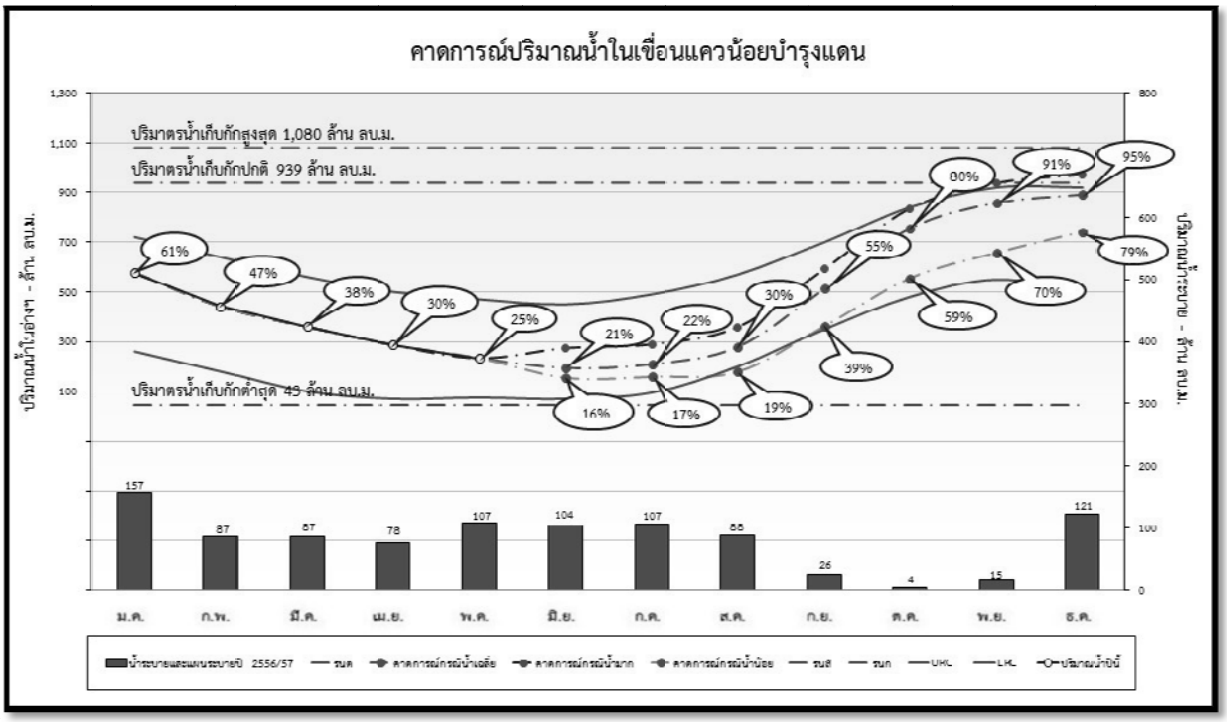

<u>รูปที่ 7</u> การคาดการณ์ปริมาณน้ำเขื่อนแควน้อยบำรุงแดนของปี พ.ศ. 2557



<u>รูปที่ 8</u> การคาดการณ์ปริมาณน้ำเขื่อนห้วยหลวงของปี พ.ศ. 2557

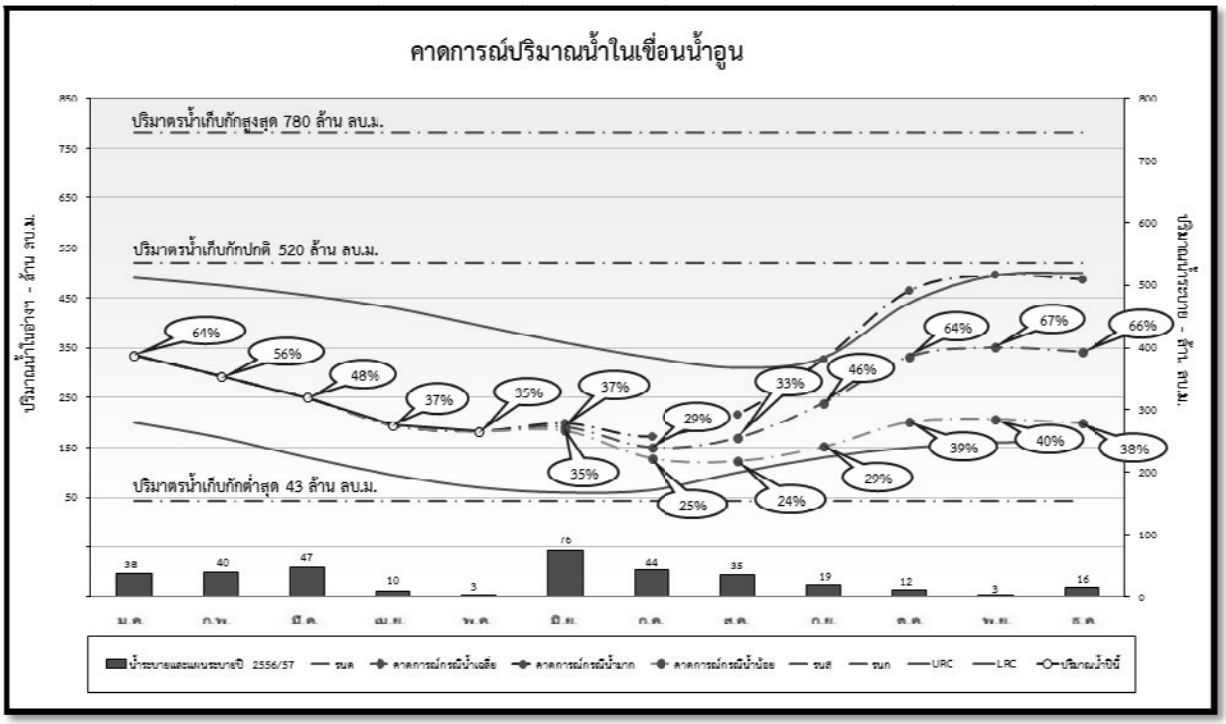

<u>รูปที่ 9</u> การคาดการณ์ปริมาณน้ำเขื่อนน้ำอูนของปี พ.ศ. 2557

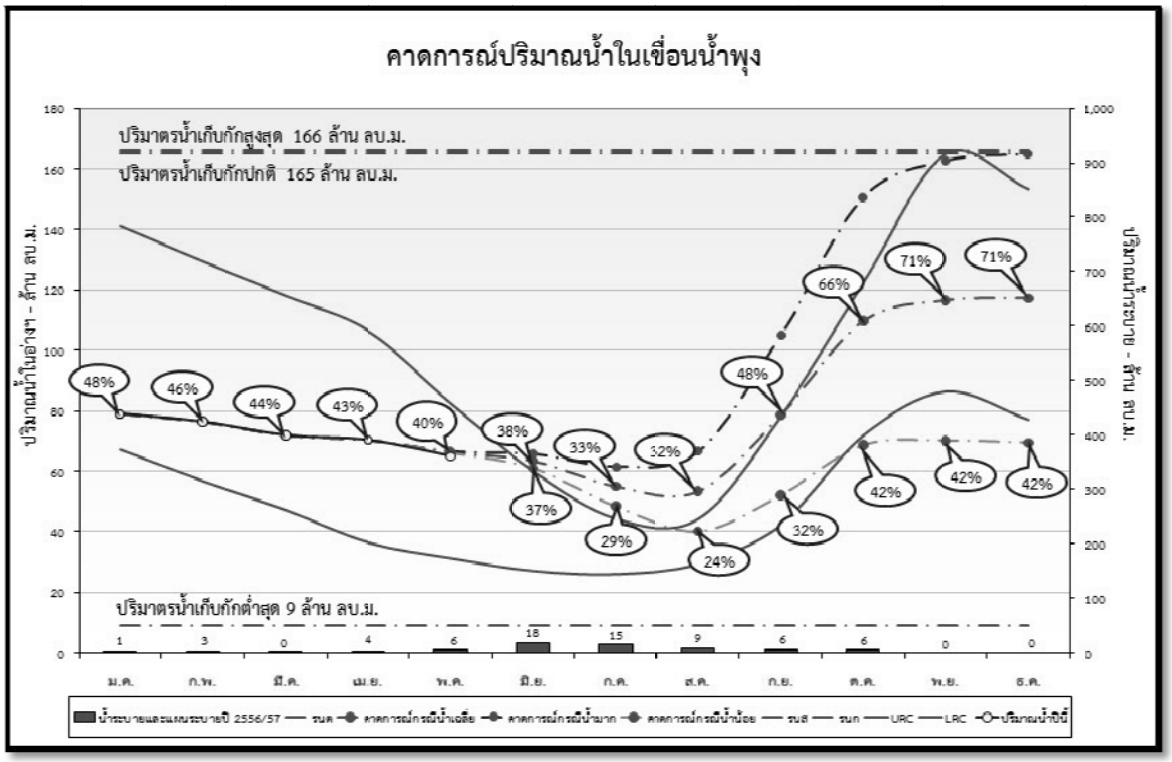

<u>รูปที่ 10</u> การคาดการณ์ปริมาณน้ำเขื่อนน้ำพุงของปี พ.ศ. 2557

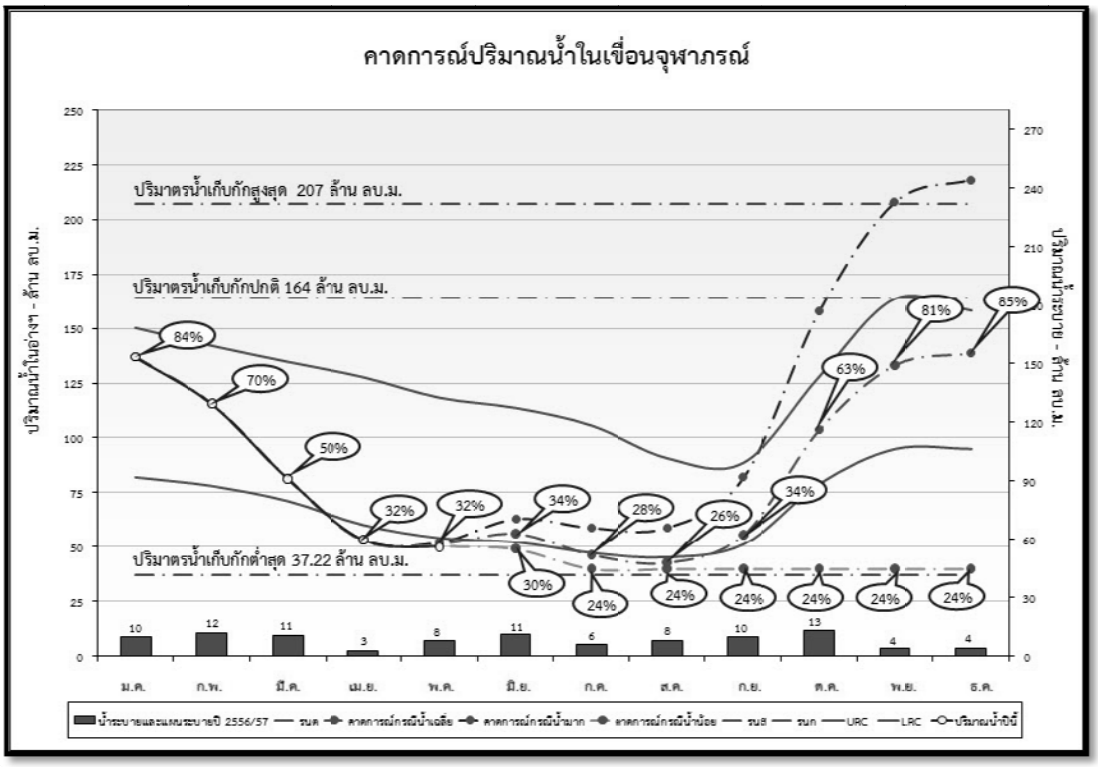

<u>รูปที่ 11</u> การคาดการณ์ปริมาณน้ำเขื่อนจุฬาภรณ์ของปี พ.ศ. 2557

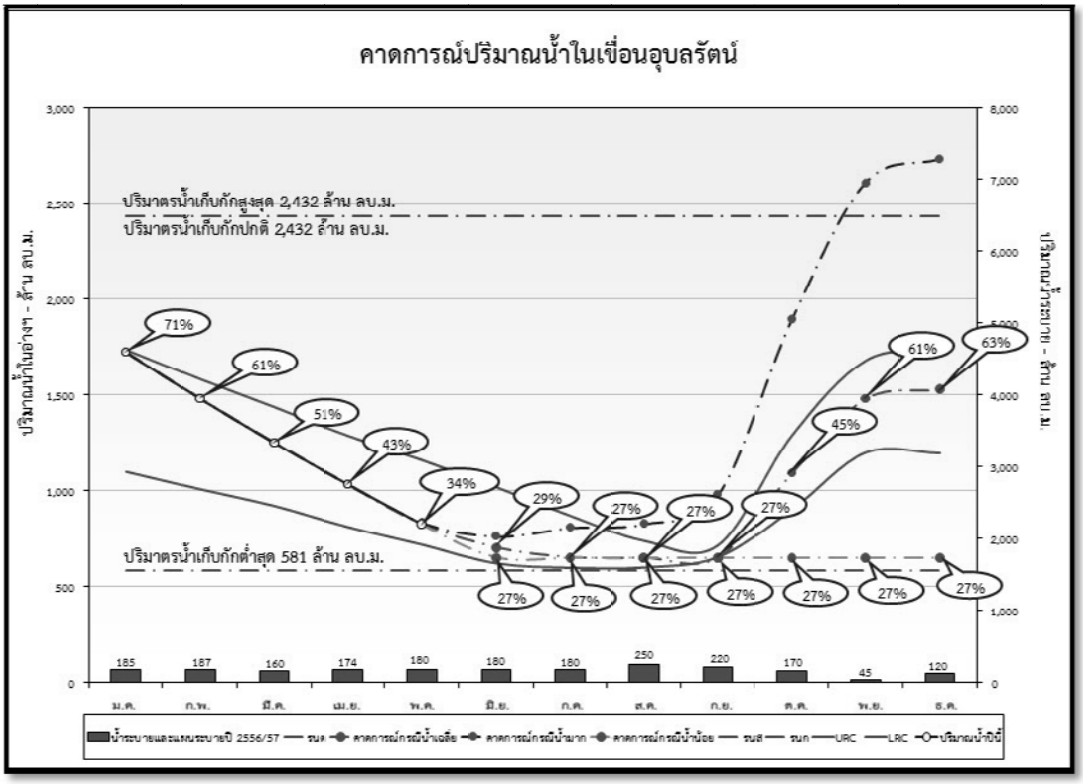

<u>รูปที่12</u> การคาดการณ์ปริมาณน้ำเขื่อนอุบลรัตน์ของปี พ.ศ. 2557

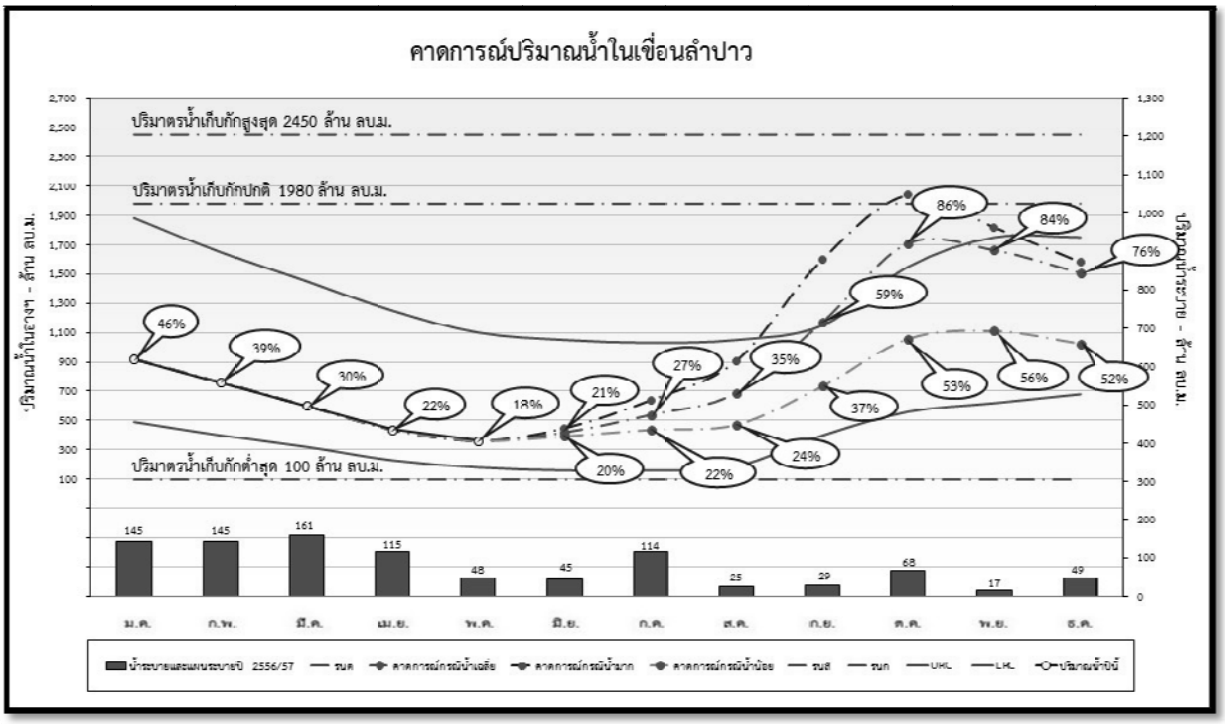

<u>รูปที่ 13</u> การคาดการณ์ปริมาณน้ำเขื่อนลำปาวของปี พ.ศ. 2557



<u>รูปที่ 14</u> การคาดการณ์ปริมาณน้ำเขื่อนลำตะคองของปี พ.ศ. 2557

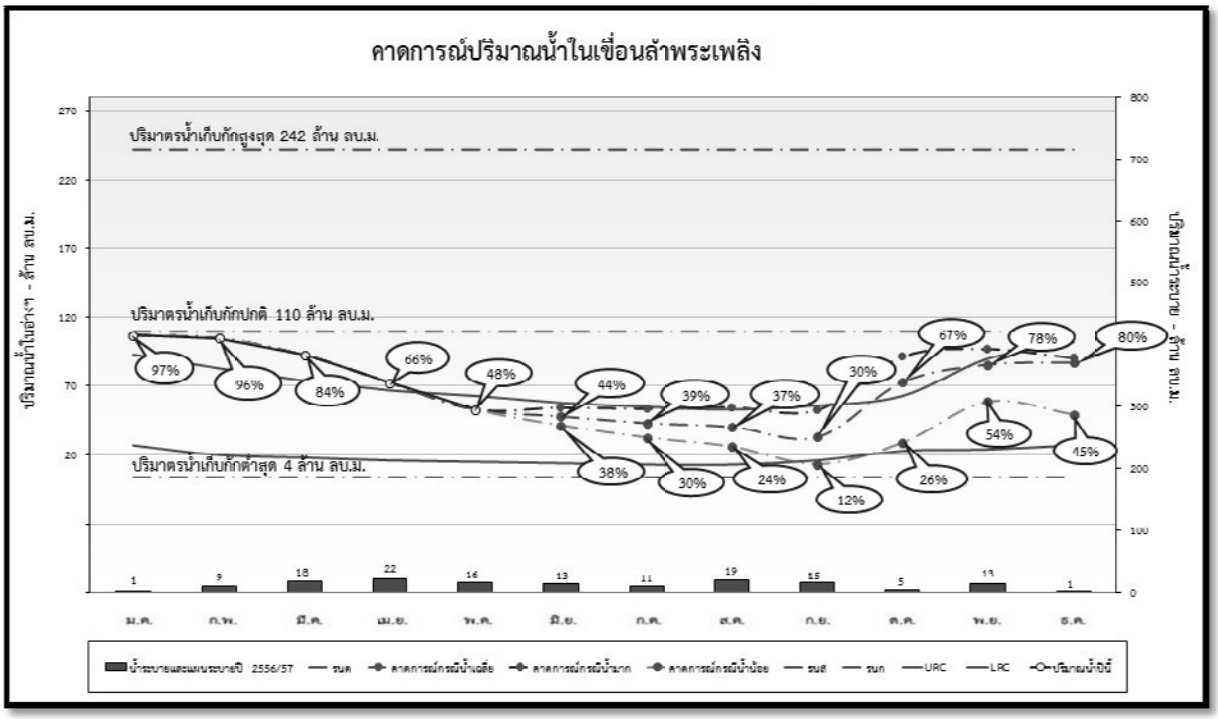

<u>รูปที่ 15</u> การคาดการณ์ปริมาณน้ำเขื่อนลำพระเพลิงของปี พ.ศ. 2557



<u>รูปที่ 16</u> การคาดการณ์ปริมาณน้ำเขื่อนมูลบนของปี พ.ศ. 2557

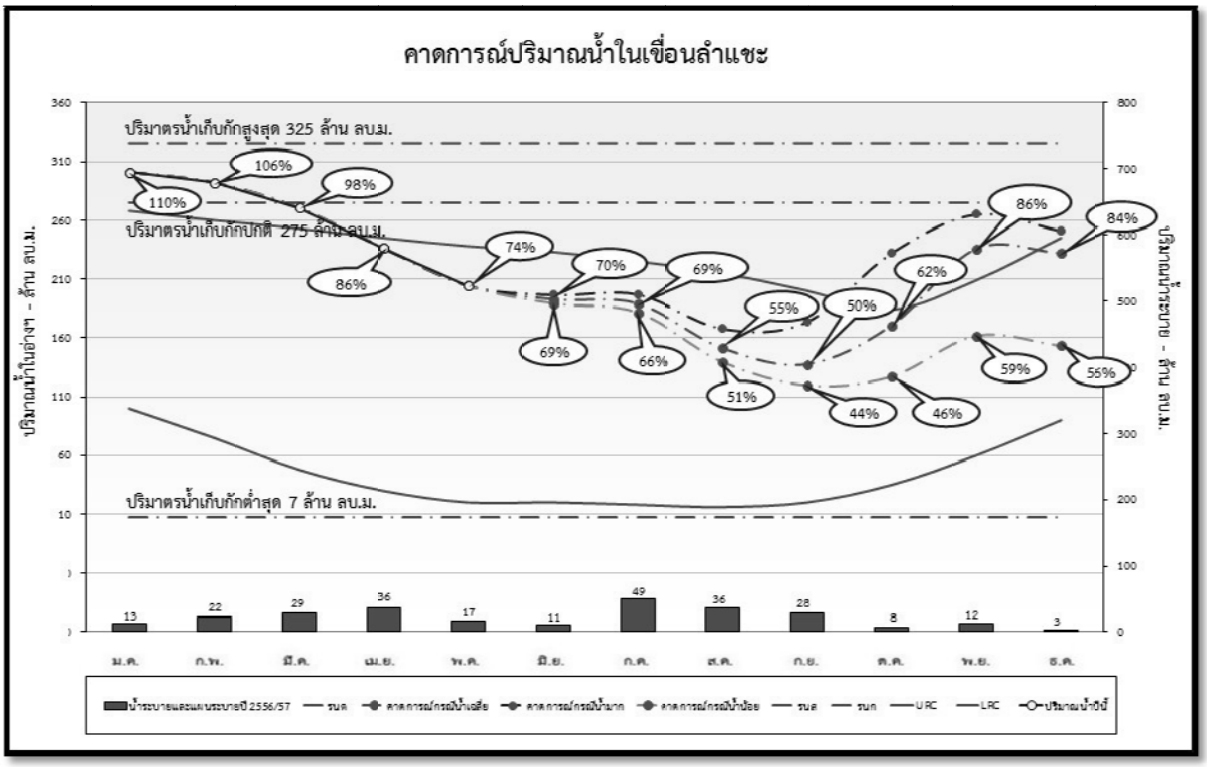

<u>รูปที่ 17</u> การคาดการณ์ปริมาณน้ำเขื่อนลำแซะของปี พ.ศ. 2557

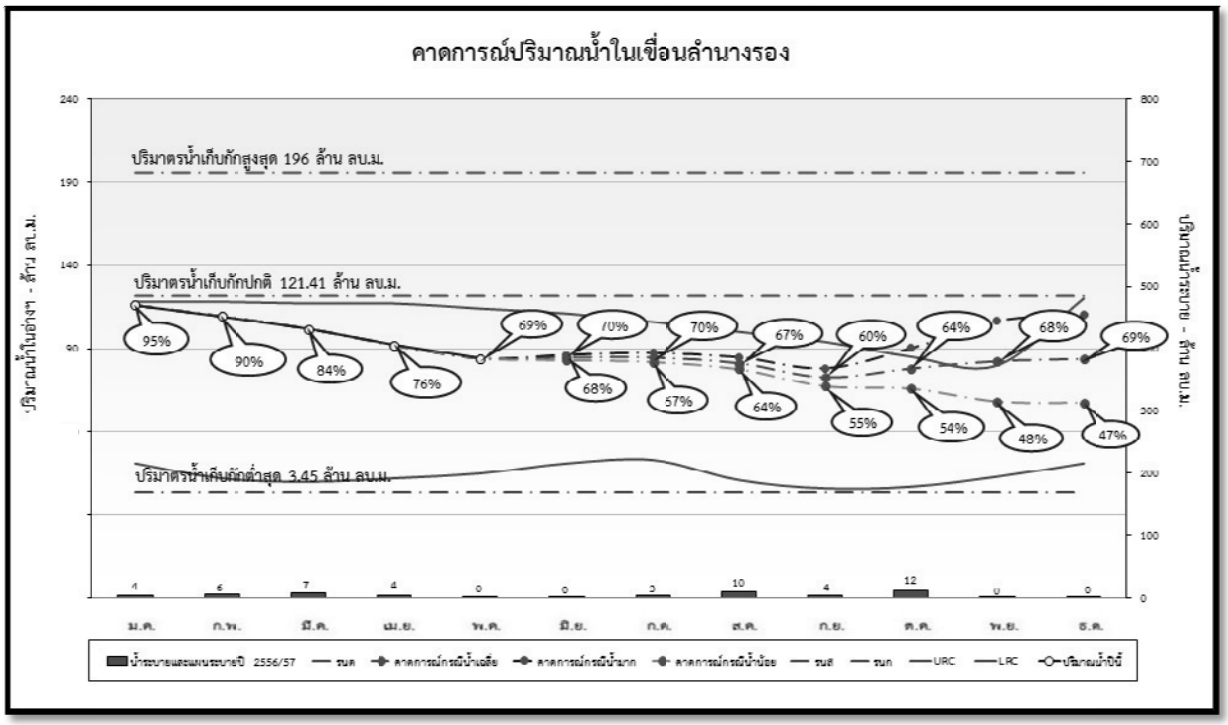

<u>รูปที่ 18</u> การคาดการณ์ปริมาณน้ำเขื่อนลำนางรองของปี พ.ศ. 2557

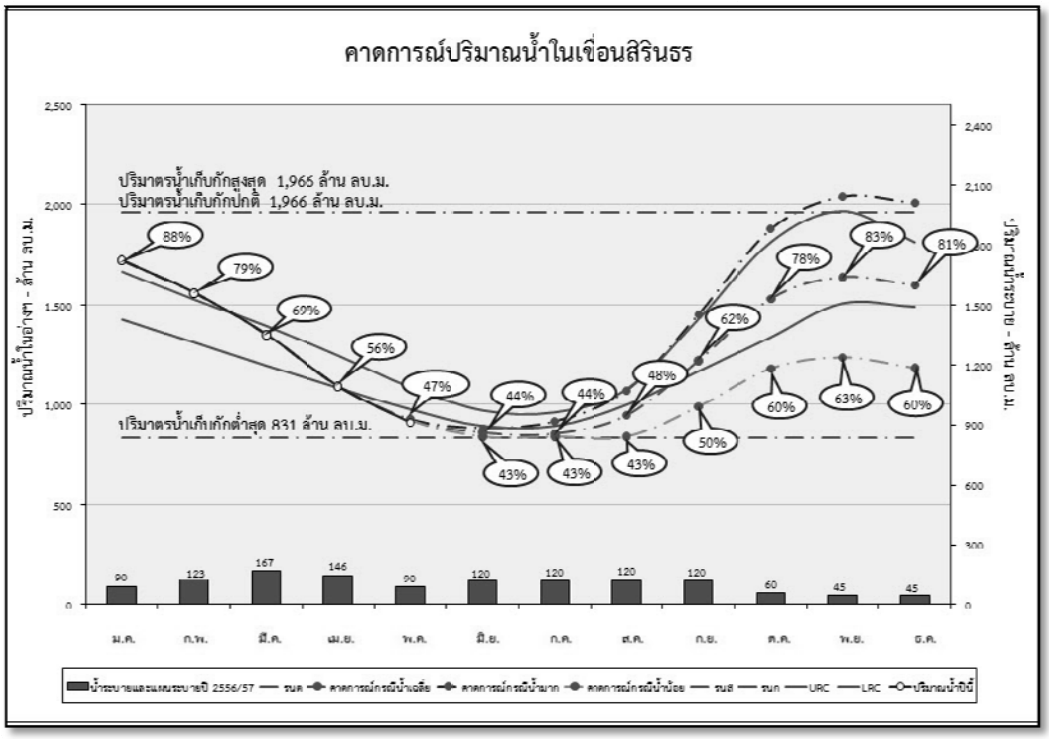

<u>รูปที่ 19</u> การคาดการณ์ปริมาณน้ำเขื่อนสิรินธรของปี พ.ศ. 2557

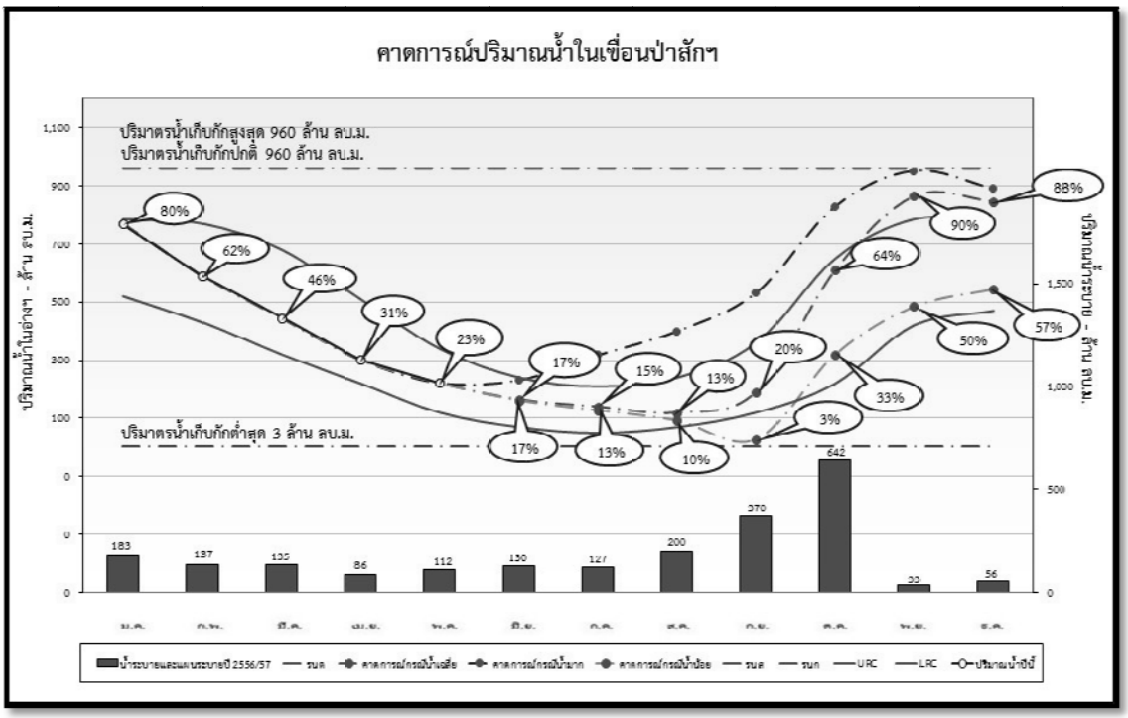

<u>รูปที่ 20</u> การคาดการณ์ปริมาณน้ำเขื่อนป่าสักชลสิทธิ์ของปี พ.ศ. 2557

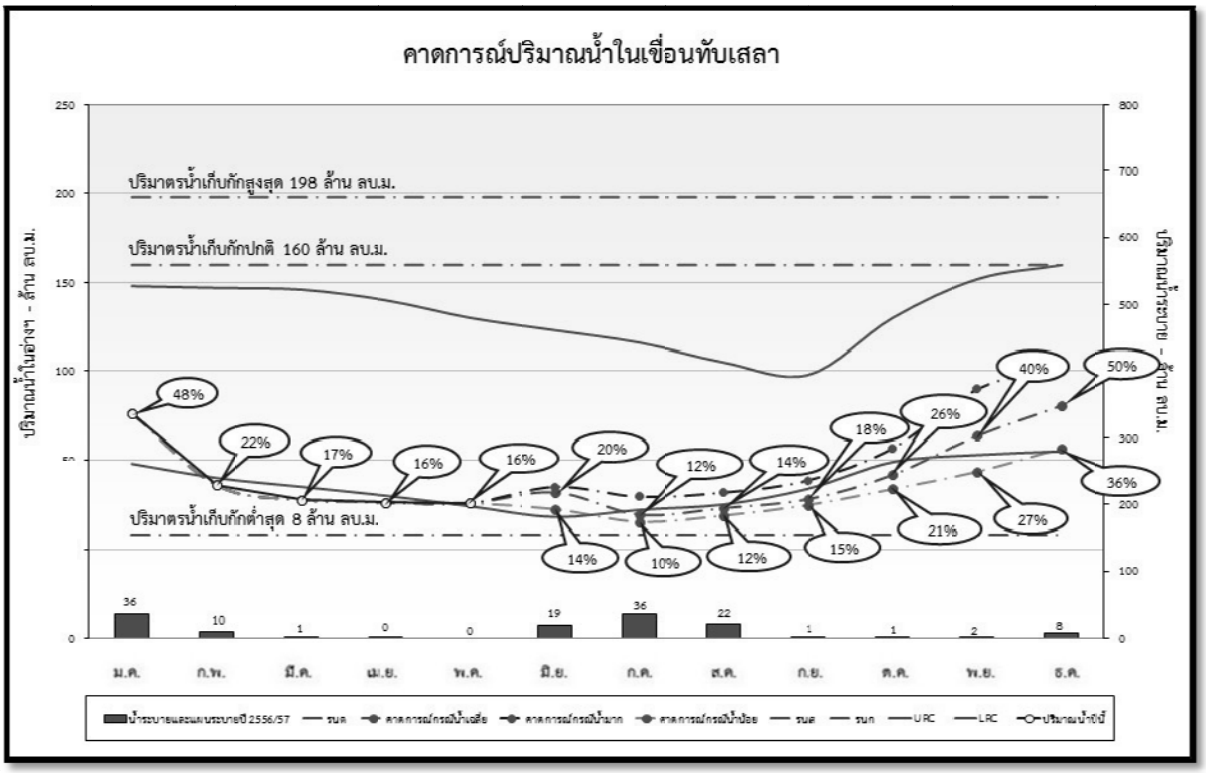

<u>รูปที่ 21</u> การคาดการณ์ปริมาณน้ำเขื่อนทับเสลาของปี พ.ศ. 2557

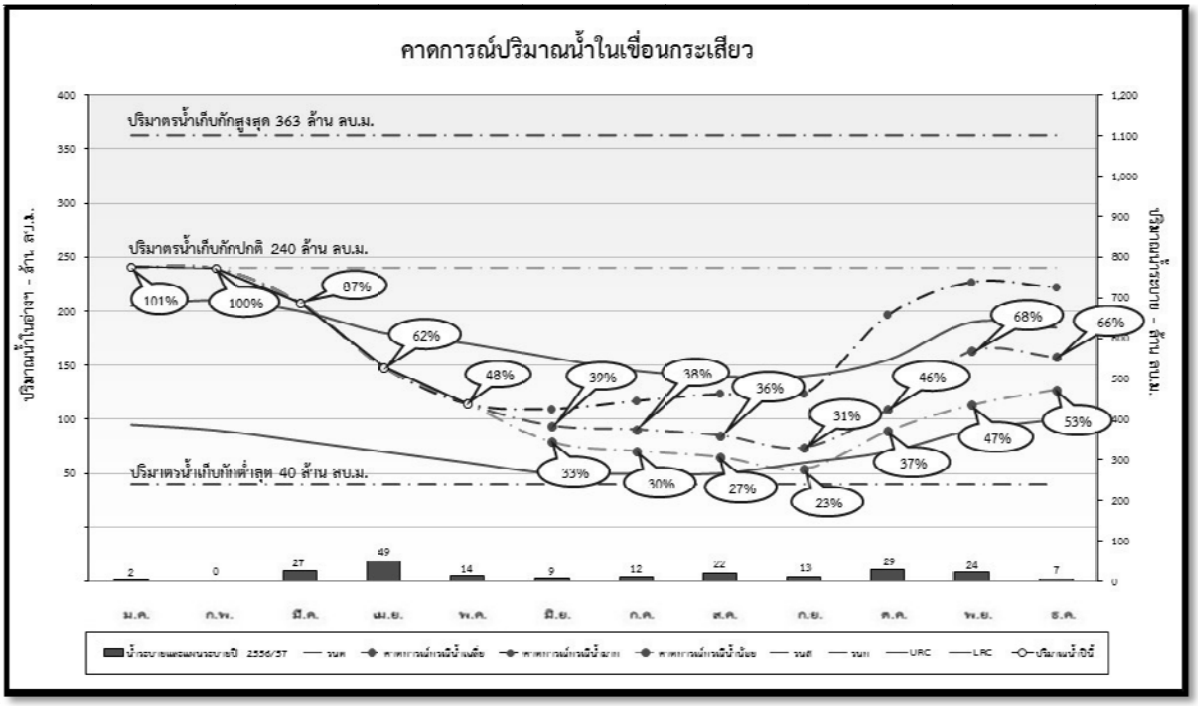

<u>รูปที่ 22</u> การคาดการณ์ปริมาณน้ำเขื่อนกระเสียวของปี พ.ศ. 2557

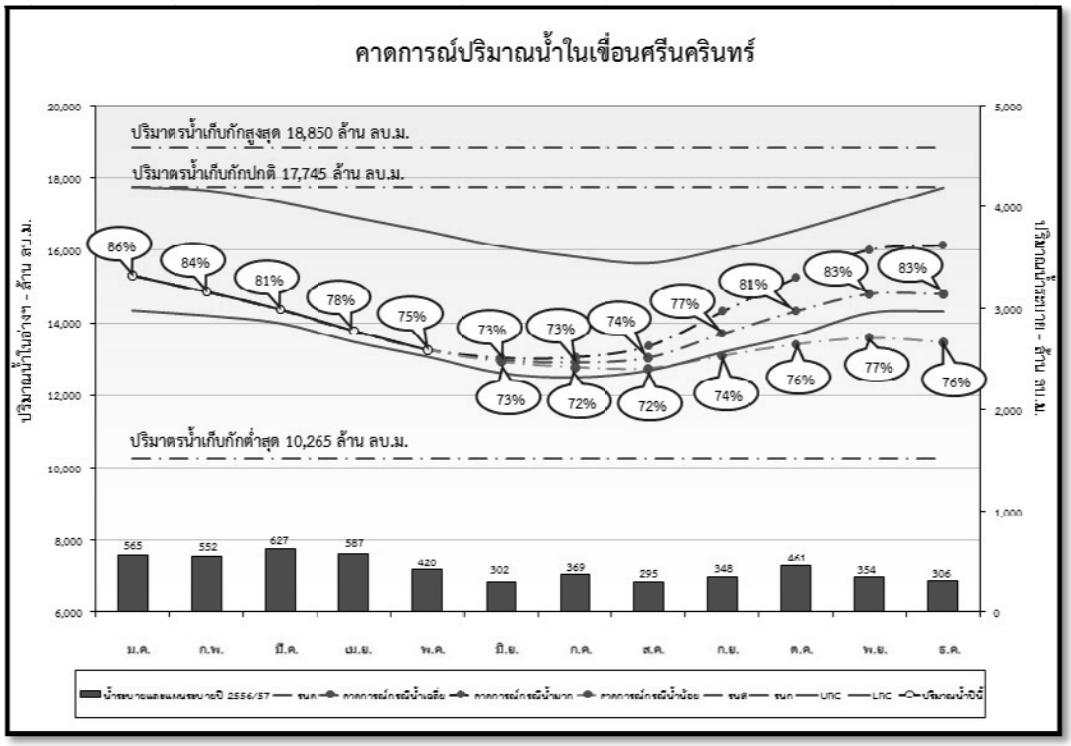

<u>รูปที่ 23</u> การคาดการณ์ปริมาณน้ำเขื่อนศรีนครินทร์ของปี พ.ศ. 2557

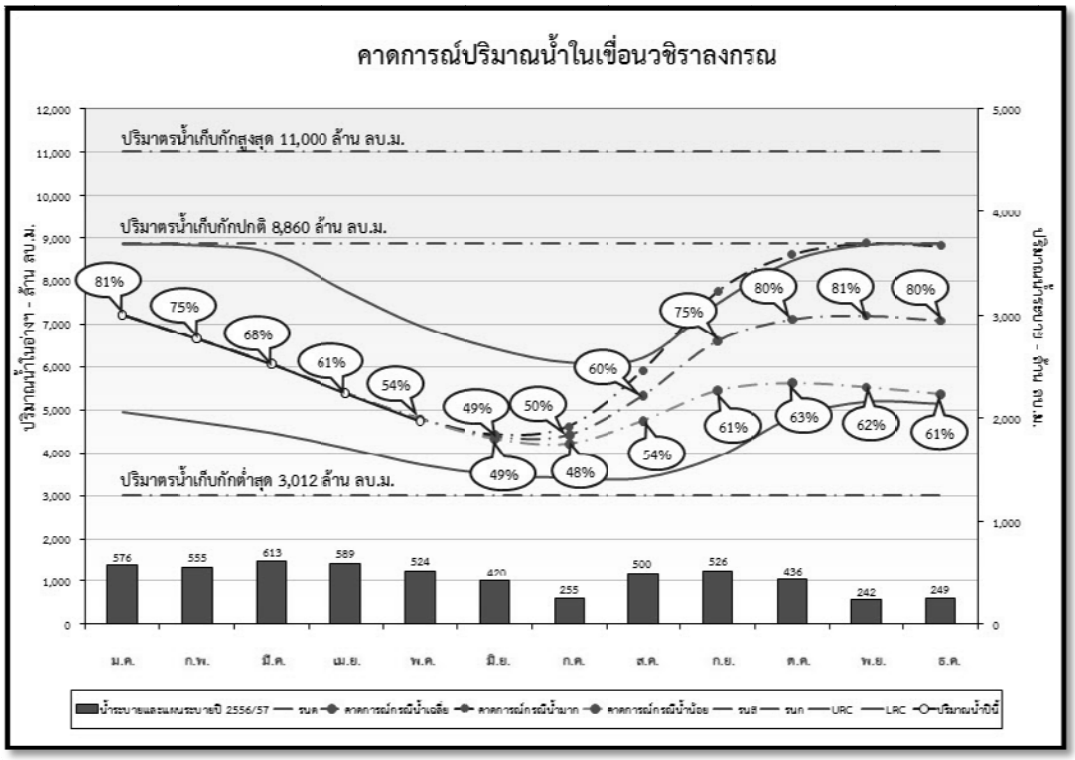

<u>รูปที่ 24</u> การคาดการณ์ปริมาณน้ำเขื่อนวชิราลงกรณของปี พ.ศ. 2557

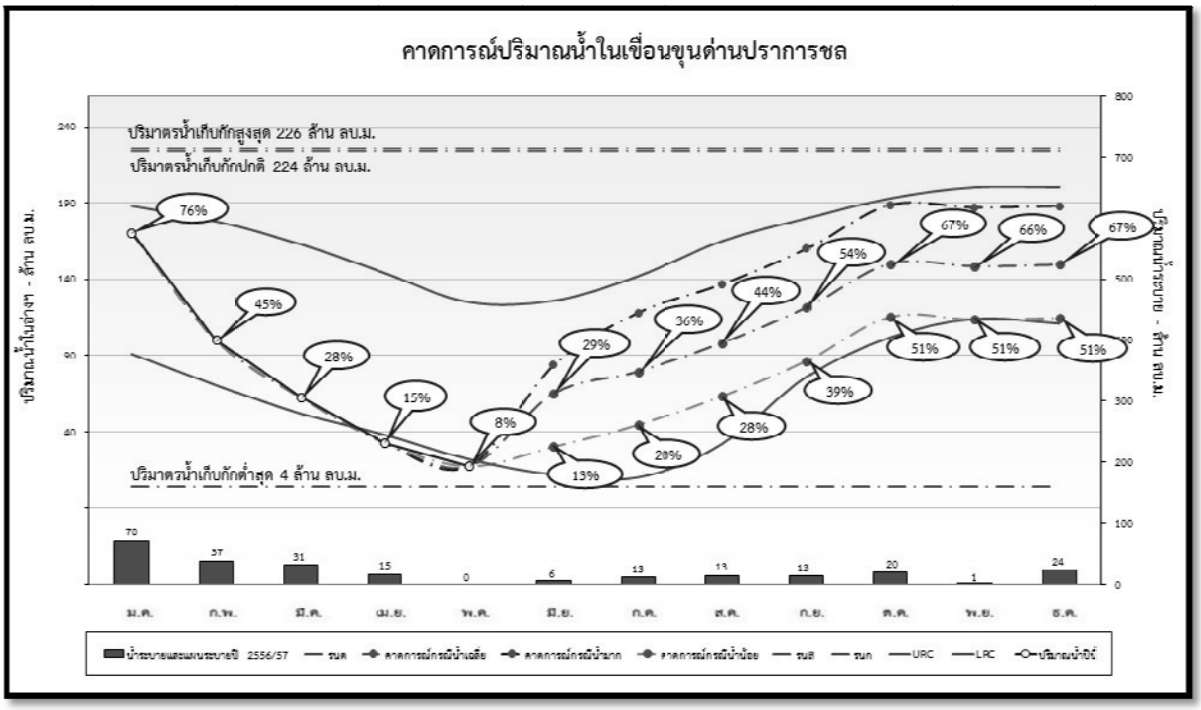

<u>รูปที่ 25</u> การคาดการณ์ปริมาณน้ำเขื่อนขุนด่านปราการชลของปี พ.ศ. 2557

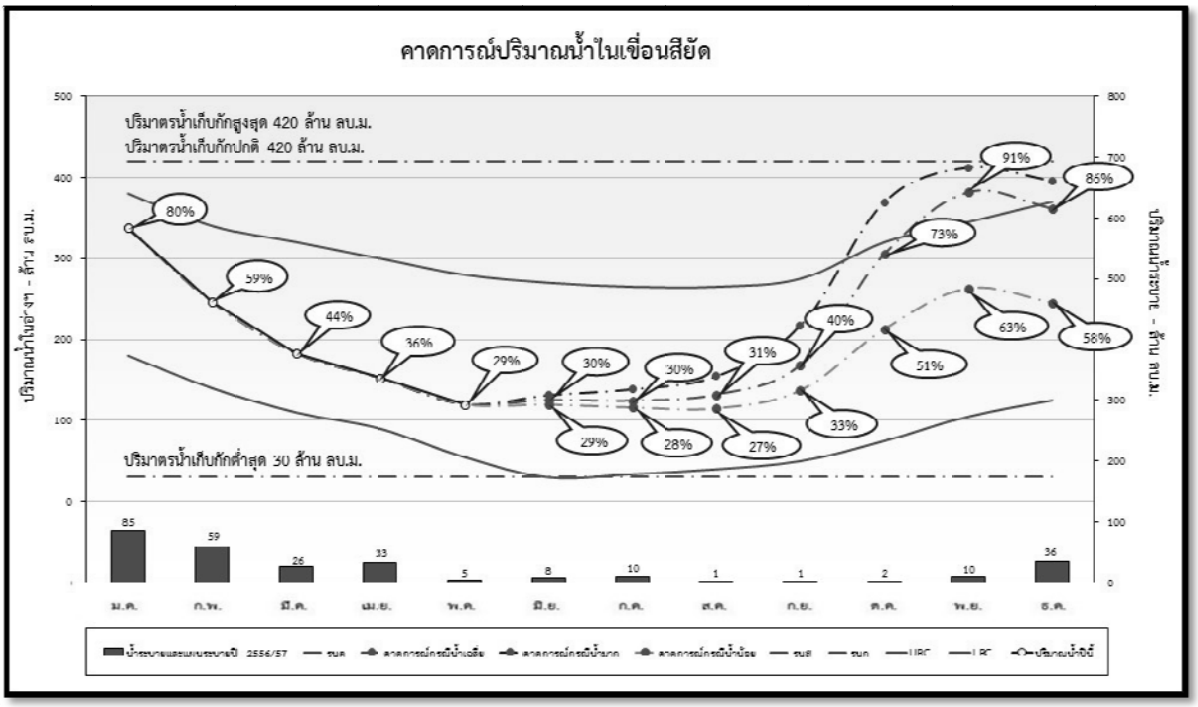

<u>รูปที่ 26</u> การคาดการณ์ปริมาณน้ำเขื่อนสิรินธรของปี พ.ศ. 2557

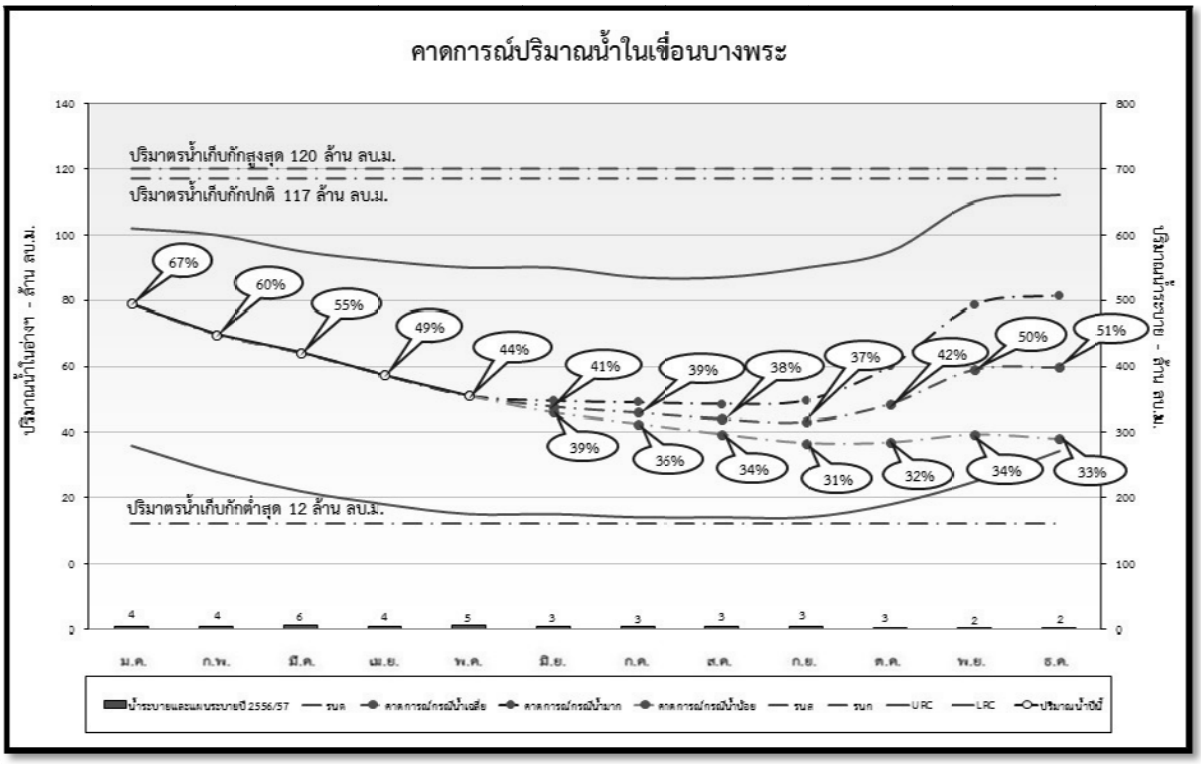

<u>รูปที่ 27</u> การคาดการณ์ปริมาณน้ำเขื่อนบางพระของปี พ.ศ. 2557

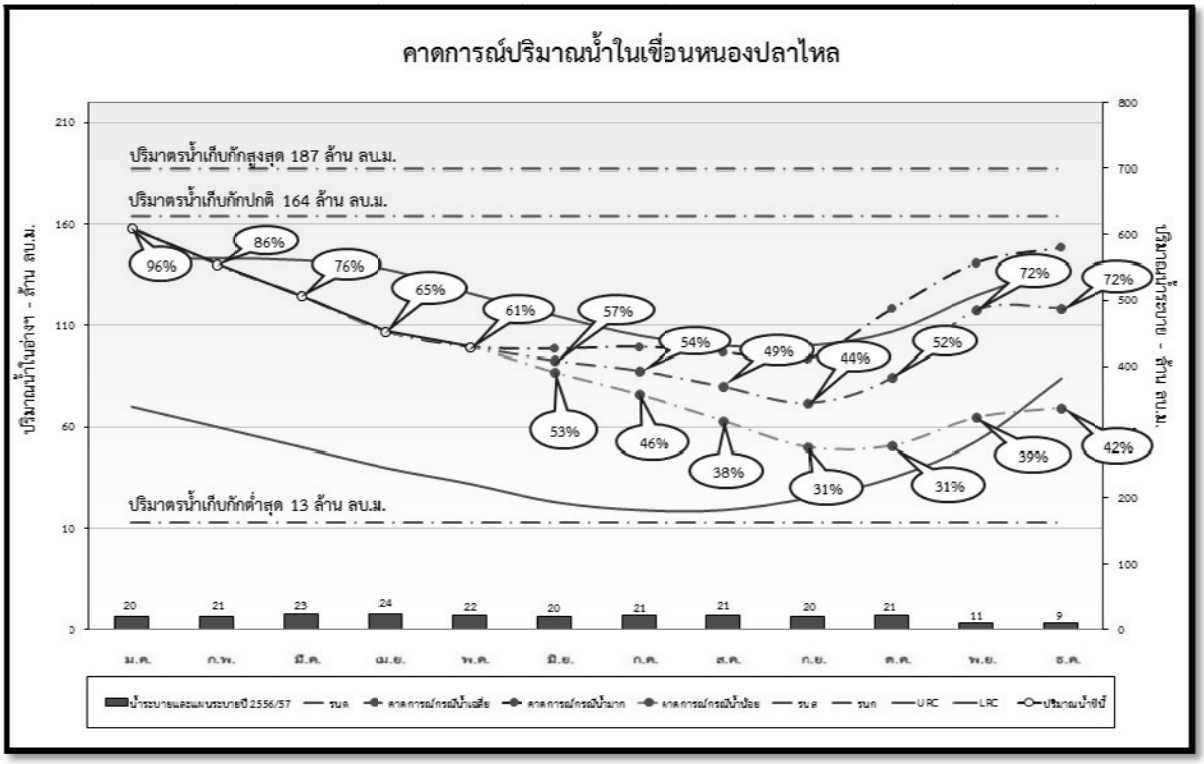

<u>รูปที่ 28</u> การคาดการณ์ปริมาณน้ำเขื่อนหนองปลาไหลของปี พ.ศ. 2557



<u>รูปที่ 29</u> การคาดการณ์ปริมาณน้ำเขื่อนประแสร์ของปี พ.ศ. 2557

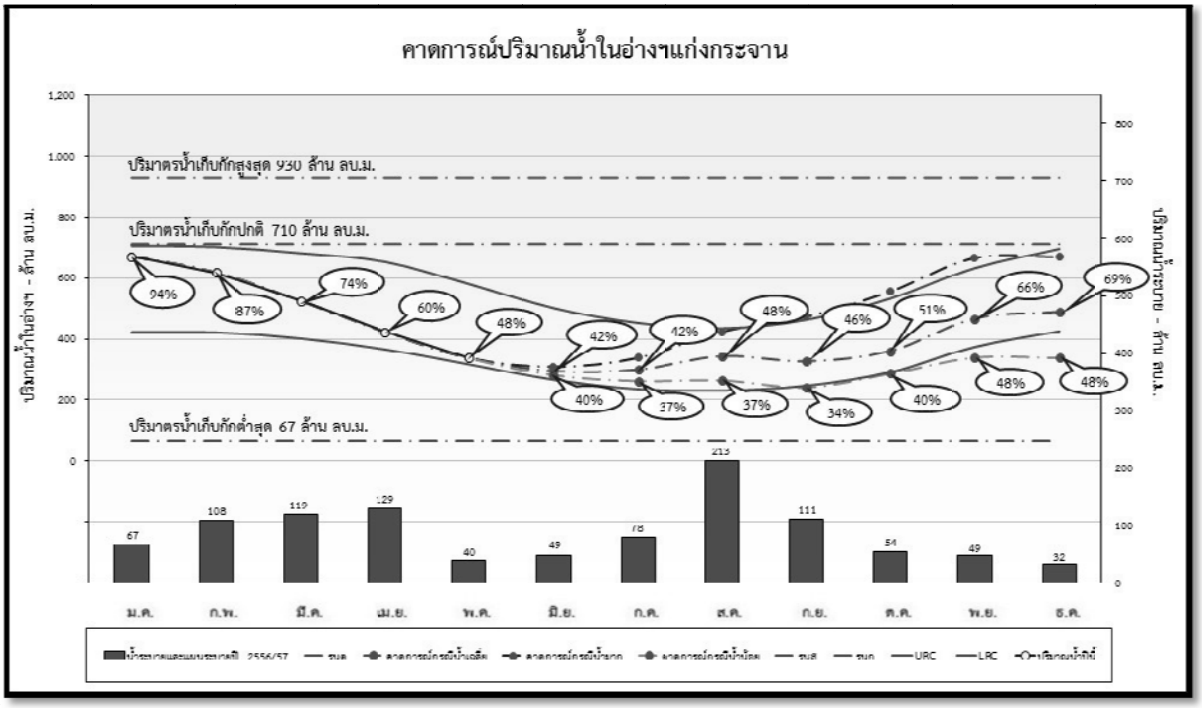

<u>รูปที่ 30</u> การคาดการณ์ปริมาณน้ำเขื่อนแก่งกระจานของปี พ.ศ. 2557

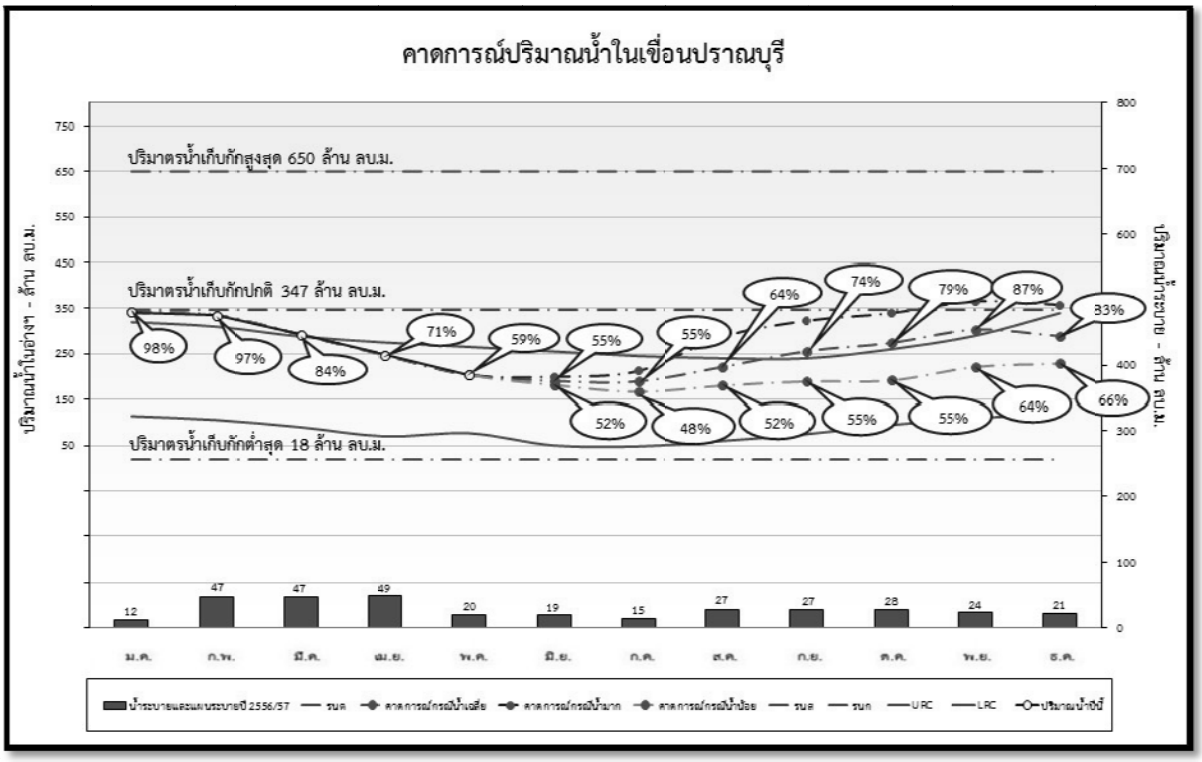

<u>รูปที่ 31</u> การคาดการณ์ปริมาณน้ำเขื่อนปราณบุรีของปี พ.ศ. 2557

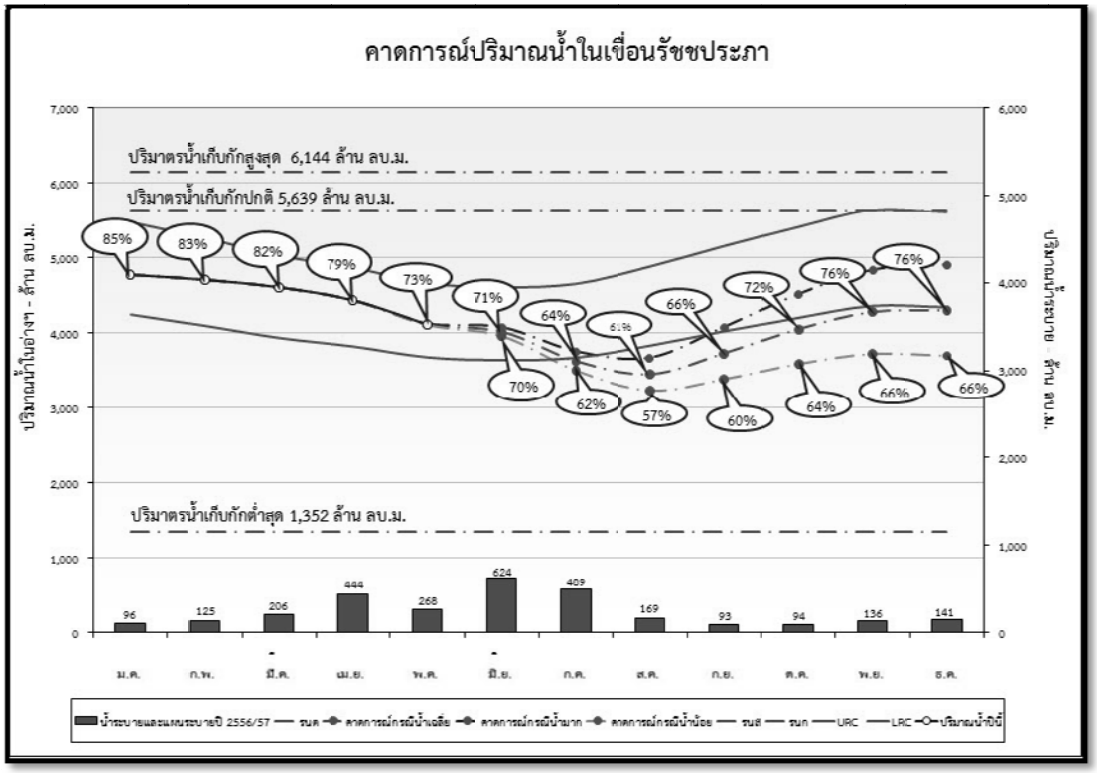

<u>รูปที่ 32</u> การคาดการณ์ปริมาณน้ำเขื่อนรัชชประภาของปี พ.ศ. 2557

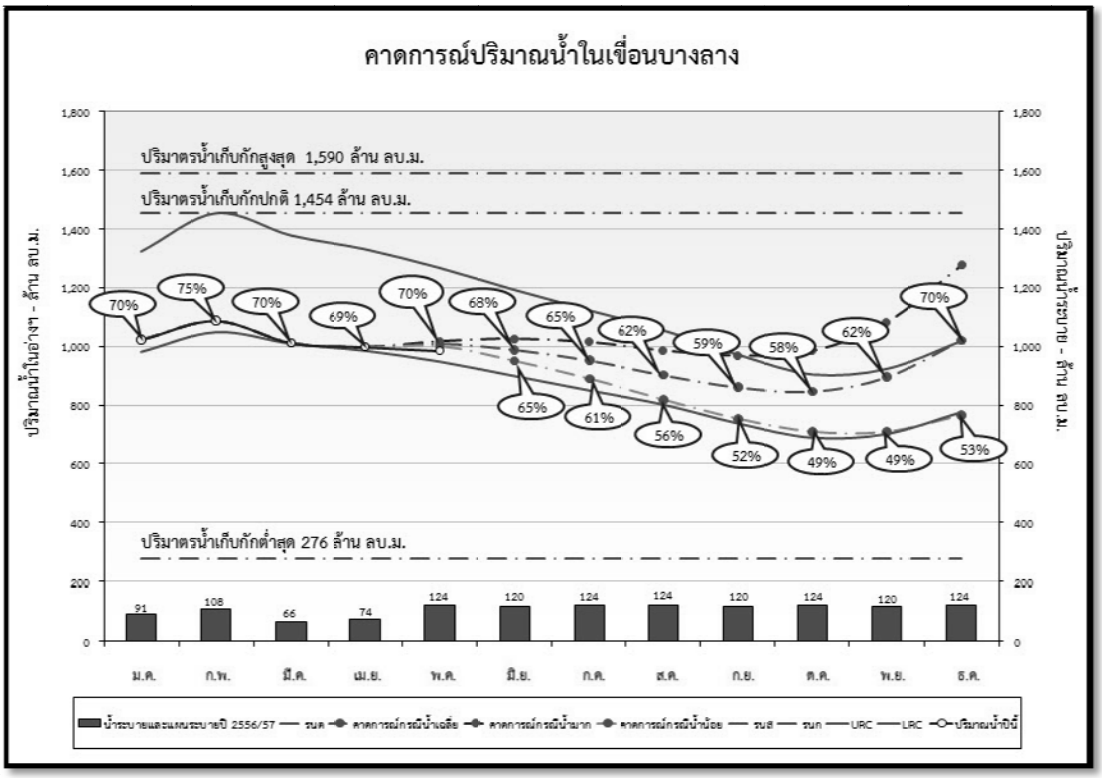

<u>รูปที่ 33</u> การคาดการณ์ปริมาณน้ำเขื่อนบางลางของปี พ.ศ. 2557

ภาคผนวก ข

แผนการจัดสรรน้ำรายสัปดาห์จากอ่างเก็บน้ำ ในช่วงฤดูฝนปี 2557

<u>ตารางที่ 11</u> แผนการจัดสรรน้ำจากอ่างเก็บน้ำภูมิพลและอ่างเก็บน้ำสิริกิติ์ ในช่วงฤดูฝนปี 2557

สัปดาห์ที่	ระยะเวลา	แผนการระบายน้ำอ่างเก็บน้ำภูมิพลและสิริกิติ์		ภูมิพล	สิริกิติ์
		ม.^{3}/วินาที	ล้าน ม.^{3}/วัน	ล้าน ม.^{3}/วัน	ล้าน ม.^{3}/วัน
1	1 - 4 พ.ค.57	384.25	33.20	12.50	20.70
2	5 - 11 พ.ค.57	435.29	37.61	20.68	16.92
3	12 - 18 พ.ค.57	465.00	40.18	22.10	18.08
4	19 - 25 พ.ค.57	515.00	44.50	24.47	20.02
5	26 พ.ค.57 - 1 มิ.ย.57	370.00	31.97	17.58	14.39
6	2 - 8 มิ.ย. 57	370.00	31.97	17.58	14.39
7	9 - 15 มิ.ย.57	255.00	22.03	12.12	9.91
8	16 - 22 มิ.ย.57	240.00	20.74	11.40	9.33
9	23 - 29 มิ.ย.57	315.00	27.22	14.97	12.25
10	30 มิ.ย.57 - 6 ก.ค.57	360.00	31.10	17.11	14.00
11	7 - 13 ก.ค.57	275.00	23.76	13.07	10.69
12	14 - 20 ก.ค.57	184.99	15.98	8.79	7.19
13	21 - 27 ก.ค.57	265.00	22.90	12.59	10.30
14	28 ก.ค.57 - 3 ส.ค.57	150.05	12.96	7.13	5.83
15	4 - 10 ส.ค.57	170.00	14.69	8.08	6.61
16	11 - 17 ส.ค.57	100.00	8.64	4.75	3.89
17	18 - 24 ส.ค.57	100.00	8.64	4.75	3.89
18	25 - 31 ส.ค.57	100.00	8.64	4.75	3.89
19	1 - 7 ก.ย.57	100.00	8.64	4.75	3.89
20	8 - 14 ก.ย.57	80.00	6.91	3.80	3.11
21	15 - 21 ก.ย.57	70.00	6.05	3.33	2.72
22	22 - 28 ก.ย.57	70.00	6.05	3.33	2.72
23	29 ก.ย.57 - 5 ต.ค.57	70.00	6.05	3.33	2.72
24	6 - 12 ต.ค.57	70.00	6.05	3.33	2.72
25	13 - 19 ต.ค.57	70.00	6.05	3.33	2.72
26	20 - 26 ต.ค.57	70.00	6.05	3.33	2.72
27	27 - 31 ต.ค..57	70.00	6.05	3.33	2.72
รวม (ล้าน ลบ.ม.)		**3,350**		**1,820**	**1,530**

<u>เขื่อนภูมิพล</u>

แผนการระบายน้ำรายเดือน - ล้าน ลบ.ม.

- พฤษภาคม 2557	626.24
- มิถุนายน 2557	427.20
- กรกฎาคม 2557	372.33
- สิงหาคม 2557	177.73
- กันยายน 2557	113.10
- ตุลาคม 2557	103.12
รวมทั้งสิ้น	1,820

<u>เขื่อนสิริกิติ์</u>

แผนการระบายน้ำรายเดือน - ล้าน ลบ.ม.

- พฤษภาคม 2557	554.27
- มิถุนายน 2557	349.53
- กรกฎาคม 2557	304.63
- สิงหาคม 2557	145.42
- กันยายน 2557	92.53
- ตุลาคม 2557	84.37
รวมทั้งสิ้น	1,530

<u>ตารางที่ 12</u> แผนการจัดสรรน้ำ จากอ่างเก็บน้ำศรีนครินทร์ และอ่างเก็บน้ำวชิราลงกรณในช่วงฤดูฝนปี 2557

สัปดาห์ ที่	ระยะเวลา	แผนการระบายน้ำ อ่างเก็บน้ำศรีนครินทร์และวชิราลงกรณ ม.^{3}/วินาที	ล้าน ม.^{3}/วัน	ศรีนครินทร์ ล้าน ม.^{3}/วัน	วชิราลงกรณ ล้าน ม.^{3}/วัน	หมายเหตุ
1	30 มิ.ย. - 6 ก.ค.57	324.00	27.99	11.20	16.80	**<u>เขื่อนศรีนครินทร์</u>**
2	7 - 13 ก.ค.57	324.00	27.99	11.20	16.80	แผนการระบายน้ำรายเดือน - ล้าน ลบ.ม.
3	14 - 20 ก.ค.57	324.00	27.99	11.20	16.80	- กรกฎาคม 2557 347.12
4	21 - 27 ก.ค.57	324.00	27.99	11.20	16.80	- สิงหาคม 2557 323.41
5	28 ก.ค. - 3 ส.ค.57	324.00	27.99	11.20	16.80	- กันยายน 2557 294.97
6	4 - 10 ส.ค.57	302.00	26.09	10.44	15.66	- ตุลาคม 2557 291.65
7	11 - 17 ส.ค.57	302.00	26.09	10.44	15.66	- พฤศจิกายน 2557 285.98
8	18 - 24 ส.ค.57	302.00	26.09	10.44	15.66	- ธันวาคม 2557 204.18
9	25 ส.ค. - 31 ส.ค.57	292.00	25.23	10.09	15.14	
10	1 - 7 ก.ย.57	292.00	25.23	10.09	15.14	รวมทั้งสิ้น 1,747
11	8 - 14 ก.ย.57	287.00	24.80	9.92	14.88	
12	15 - 21 ก.ย.57	282.00	24.36	9.75	14.62	**<u>เขื่อนวชิราลงกรณ์</u>**
13	22 - 28 ก.ย.57	282.00	24.36	9.75	14.62	แผนการระบายน้ำรายเดือน - ล้าน ลบ.ม.
14	29 ก.ย. - 5 ต.ค.57	267.00	23.07	9.23	13.84	- กรกฎาคม 2557 520.68
15	6 -12 ต.ค.57	267.00	23.07	9.23	13.84	- สิงหาคม 2557 485.12
16	13 -19 ต.ค.57	265.00	22.90	9.16	13.74	- กันยายน 2557 442.45
17	20 -26 ต.ค.57	265.00	22.90	9.16	13.74	- ตุลาคม 2557 437.48
18	27 ต.ค. -2 พ.ย.57	305.00	26.35	10.54	15.81	- พฤศจิกายน 2557 428.98
19	3 -9 พ.ย.57	304.00	26.27	10.51	15.76	- ธันวาคม 2557 306.27
20	10 -16 พ.ย.57	294.00	25.40	10.16	15.24	
21	17 -23 พ.ย.57	271.00	23.41	9.37	14.05	รวมทั้งสิ้น 2,621
22	24 - 30 พ.ย.57	226.00	19.53	7.81	11.72	
23	1 - 7 ธ.ค.57	218.00	18.84	7.53	11.30	
24	8 - 14 ธ.ค.57	213.00	18.40	7.36	11.04	
25	15 - 21 ธ.ค.57	207.00	17.88	7.15	10.73	
26	22 - 28 ธ.ค.57	206.00	17.80	7.12	10.68	
รวม (ล้าน ลบ.ม.)		**4,312**		**1,747**	**2,621**	

<u>ตารางที่ 13</u> แผนการจัดสรรน้ำรายสัปดาห์จากอ่างเก็บน้ำแม่งัดสมบูรณ์ชล
ในช่วงฤดูฝนปี 2557

สัปดาห์ที่	ช่วงวันที่	ความต้องการน้ำจากอ่าง-ล้าน ม.^{3}						หมายเหตุ
		การเกษตร	อุปโภค บริโภค	อุตสาหกรรม	รักษา ระบบนิเวศน์	อื่นๆ	รวม	
1	1 พ.ค. - 7 พ.ค.	1.79	2.10	0.76	0.00	4.65	9.29	<u>ความต้องการน้ำรายเดือน - ล้าน ลบ.ม.</u>
2	8 พ.ค. - 14 พ.ค.	1.70	2.10	0.62	0.00	4.42	8.84	- พฤษภาคม 2557 21.05
3	15 พ.ค. - 21 พ.ค.	0.00	0.00	0.62	0.00	0.62	1.24	- มิถุนายน 2557 5.57
4	22 พ.ค. - 28 พ.ค.	0.00	0.00	0.62	0.00	0.62	1.24	- กรกฎาคม 2557 39.55
5	29 พ.ค. - 4 มิ.ย.	0.00	0.00	0.52	0.00	0.52	1.03	- สิงหาคม 2557 36.20
6	5 มิ.ย. - 11 มิ.ย.	0.00	0.00	0.46	0.00	0.46	0.93	- กันยายน 2557 34.41
7	12 มิ.ย. - 18 มิ.ย.	0.00	0.00	0.49	0.00	0.49	0.99	- ตุลาคม 2557 28.22
8	19 มิ.ย. - 25 มิ.ย.	0.00	0.00	0.52	0.00	0.52	1.04	
9	26 มิ.ย. - 2 ก.ค.	0.00	0.90	0.52	0.00	1.42	2.84	รวมทั้งสิ้น 165.00
10	3 ก.ค. - 9 ก.ค.	0.00	2.10	1.45	0.00	3.55	7.10	
11	10 ก.ค. - 16 ก.ค.	0.00	2.10	2.27	0.00	4.37	8.74	
12	17 ก.ค. - 23 ก.ค.	0.00	2.10	3.20	0.00	5.30	10.60	
13	24 ก.ค. - 30 ก.ค.	0.00	2.10	3.34	0.00	5.44	10.88	
14	31 ก.ค. - 6 ส.ค.	0.00	2.10	2.87	0.00	4.97	9.95	
15	7 ส.ค. - 13 ส.ค.	0.00	2.10	1.62	0.00	3.72	7.44	
16	14 ส.ค. - 20 ส.ค.	0.00	2.10	1.75	0.00	3.85	7.70	
17	21 ส.ค. - 27 ส.ค.	0.00	2.10	1.85	0.00	3.95	7.91	
18	28 ส.ค. - 3 ก.ย.	0.00	2.10	1.95	0.00	4.05	8.10	
19	4 ก.ย. - 10 ก.ย.	0.00	2.10	1.94	0.00	4.04	8.08	
20	11 ก.ย. - 17 ก.ย.	0.00	2.10	1.88	0.00	3.98	7.97	
21	18 ก.ย. - 24 ก.ย.	0.00	2.10	1.75	0.00	3.85	7.70	
22	25 ก.ย. - 1 ต.ค.	0.00	2.10	2.09	0.00	4.19	8.39	
23	2 ต.ค. - 8 ต.ค.	0.00	2.10	1.76	0.00	3.86	7.72	
24	9 ต.ค. - 15 ต.ค.	0.00	2.10	1.38	0.00	3.48	6.96	
25	16 ต.ค. - 22 ต.ค.	0.00	2.10	0.96	0.00	3.06	6.11	
26	23 ต.ค. - 29 ต.ค.	0.00	2.40	0.71	0.00	3.11	6.23	
รวมทั้งหมด		**3.49**	**41.10**	**37.91**	**0.00**	**82.50**	**165.00**	

<u>ตารางที่ 14</u> แผนการจัดสรรน้ำรายสัปดาห์จากอ่างเก็บน้ำแม่กวงอุดมธารา
ในช่วงฤดูฝนปี 2557

สัปดาห์ที่	ช่วงวันที่	ความต้องการน้ำจากอ่าง-ล้าน ม.^{3}						หมายเหตุ
		การเกษตร	อุปโภคบริโภค	อุตสาหกรรม	รักษาระบบนิเวศน์	อื่นๆ	รวม	
1	1 พ.ค. - 7 พ.ค.	2.70	0.23	0.00	0.00	0.00	2.93	<u>ความต้องการน้ำรายเดือน - ล้าน ลบ.ม.</u>
2	8 พ.ค. - 14 พ.ค.	2.70	0.23	0.00	0.00	0.00	2.93	- พฤษภาคม 2557 11.79
3	15 พ.ค. - 21 พ.ค.	2.70	0.23	0.00	0.00	0.00	2.93	- มิถุนายน 2557 1.30
4	22 พ.ค. - 28 พ.ค.	2.54	0.23	0.00	0.00	0.00	2.77	- กรกฎาคม 2557 16.47
5	29 พ.ค. - 4 มิ.ย.	0.30	0.23	0.00	0.00	0.00	0.53	- สิงหาคม 2557 14.41
6	5 มิ.ย. - 11 มิ.ย.	0.01	0.23	0.00	0.00	0.00	0.24	- กันยายน 2557 14.80
7	12 มิ.ย. - 18 มิ.ย.	0.01	0.23	0.00	0.00	0.00	0.24	- ตุลาคม 2557 13.55
8	19 มิ.ย. - 25 มิ.ย.	0.01	0.23	0.00	0.00	0.00	0.24	
9	26 มิ.ย. - 2 ก.ค.	0.16	0.23	0.00	0.00	0.00	0.39	รวมทั้งสิ้น 72.32
10	3 ก.ค. - 9 ก.ค.	3.80	0.23	0.00	0.00	0.00	4.03	
11	10 ก.ค. - 16 ก.ค.	3.80	0.23	0.00	0.00	0.00	4.03	
12	17 ก.ค. - 23 ก.ค.	3.49	0.23	0.00	0.00	0.00	3.72	
13	24 ก.ค. - 30 ก.ค.	3.80	0.23	0.00	0.00	0.00	4.03	
14	31 ก.ค. - 6 ส.ค.	3.60	0.23	0.00	0.00	0.00	3.83	
15	7 ส.ค. - 13 ส.ค.	2.90	0.23	0.00	0.00	0.00	3.13	
16	14 ส.ค. - 20 ส.ค.	2.90	0.23	0.00	0.00	0.00	3.13	
17	21 ส.ค. - 27 ส.ค.	2.88	0.23	0.00	0.00	0.00	3.11	
18	28 ส.ค. - 3 ก.ย.	2.85	0.23	0.00	0.00	0.00	3.08	
19	4 ก.ย. - 10 ก.ย.	3.41	0.23	0.00	0.00	0.00	3.64	
20	11 ก.ย. - 17 ก.ย.	3.40	0.23	0.00	0.00	0.00	3.63	
21	18 ก.ย. - 24 ก.ย.	3.30	0.23	0.00	0.00	0.00	3.53	
22	25 ก.ย. - 1 ต.ค.	2.90	0.23	0.00	0.00	0.00	3.13	
23	2 ต.ค. - 8 ต.ค.	2.79	0.23	0.00	0.00	0.00	3.02	
24	9 ต.ค. - 15 ต.ค.	2.78	0.23	0.00	0.00	0.00	3.01	
25	16 ต.ค. - 22 ต.ค.	2.78	0.23	0.00	0.00	0.00	3.01	
26	23 ต.ค. - 29 ต.ค.	2.78	0.23	0.00	0.00	0.00	3.01	
27	30 ต.ค. - 31 ต.ค.	0.82	0.23	0.00	0.00	0.00	1.05	
รวมทั้งหมด		**66.11**	**6.21**	**0.00**	**0.00**	**0.00**	72.32	

<u>ตารางที่ 15</u> แผนการจัดสรรน้ำรายสัปดาห์จากอ่างเก็บน้ำกิ่วลม
ในช่วงฤดูฝนปี 2557

สัปดาห์ที่	ช่วงวันที่	ความต้องการน้ำจากอ่าง-ล้าน ม.^{3}						หมายเหตุ
		การเกษตร	อุปโภค บริโภค	อุตสาหกรรม	รักษา ระบบนิเวศน์	อื่นๆ	รวม	
1	20 มิ.ย - 26 มิ.ย.	0.12	0.16	0.02	0.85	0.00	1.15	<u>ความต้องการน้ำรายเดือน - ล้าน ลบ.ม.</u>
2	27 มิ.ย. - 3 ก.ค.	0.39	0.16	0.02	0.85	0.00	1.42	- มิถุนายน 2557 1.96
3	4 ก.ค. - 10 ก.ค.	1.52	0.16	0.02	0.85	0.00	2.55	- กรกฎาคม 2557 20.79
4	11 ก.ค. - 17 ก.ค.	2.92	0.16	0.02	0.85	0.00	3.95	- สิงหาคม 2557 37.15
5	18 ก.ค. - 24 ก.ค.	4.20	0.16	0.02	0.85	0.00	5.23	- กันยายน 2557 31.29
6	25 ก.ค. - 31 ก.ค.	7.42	0.16	0.02	0.85	0.00	8.45	- ตุลาคม 2557 21.56
7	1 ส.ค. - 7 ส.ค.	9.13	0.16	0.02	0.85	0.00	10.16	- พศจิกายน 2557 12.90
8	8 ส.ค. - 14 ส.ค.	8.12	0.16	0.02	0.85	0.00	9.15	
9	15 ส.ค.- 21 ส.ค.	6.36	0.16	0.02	0.85	0.00	7.39	รวมทั้งสิ้น 125.66
10	22 ส.ค. - 28 ส.ค.	6.26	0.16	0.02	0.85	0.00	7.29	
11	29 ส.ค. - 4 ก.ย.	6.35	0.16	0.02	0.85	0.00	7.38	
12	5 ก.ย. - 11 ก.ย.	6.42	0.16	0.02	0.85	0.00	7.45	
13	12 ก.ย. - 18 ก.ย.	6.39	0.16	0.02	0.85	0.00	7.42	
14	19 ก.ย. - 25 ก.ย.	6.24	0.16	0.02	0.85	0.00	7.27	
15	26 ก.ย.- 2 ต.ค.	5.88	0.16	0.02	0.85	0.00	6.91	
16	3 ต.ค. - 9 ต.ค.	5.32	0.16	0.02	0.85	0.00	6.35	
17	10 ต.ค. - 16 ต.ค.	4.48	0.16	0.02	0.85	0.00	5.51	
18	17 ต.ค. - 23 ต.ค.	3.52	0.16	0.02	0.85	0.00	4.55	
19	24 ต.ค. - 31 ต.ค.	2.15	0.16	0.02	0.85	0.00	3.18	
20	1 พ.ย. - 7 พ.ย.	0.75	0.16	0.02	0.85	10.00	11.78	
21	8 พ.ย. - 14 พ.ย.	0.09	0.16	0.02	0.85	0.00	1.12	
รวมทั้งหมด		**94.03**	**3.36**	**0.42**	**17.85**	**10.00**	**125.66**	

<u>ตารางที่ 16</u> แผนการจัดสรรน้ำรายสัปดาห์จากอ่างเก็บน้ำกิ่วคอหมา
ในช่วงฤดูฝนปี 2557

สัปดาห์ที่	ช่วงวันที่	ความต้องการน้ำจากอ่าง-ล้าน ม.^{3}						หมายเหตุ
		การเกษตร	อุปโภค บริโภค	อุตสาหกรรม	รักษา ระบบนิเวศน์	อื่นๆ	รวม	
1	20 มิ.ย - 26 มิ.ย.	0.18	0.00	0.00	0.90	0.00	1.08	<u>ความต้องการน้ำรายเดือน - ล้าน ลบ.ม.</u>
2	27 มิ.ย. - 3 ก.ค.	0.41	0.00	0.00	0.90	0.00	1.31	- มิถุนายน 2557 1.83
3	4 ก.ค. - 10 ก.ค.	0.69	0.00	0.00	0.90	0.00	1.59	- กรกฎาคม 2557 8.19
4	11 ก.ค. - 17 ก.ค.	1.20	0.00	0.00	0.90	0.00	2.10	- สิงหาคม 2557 8.99
5	18 ก.ค. - 24 ก.ค.	1.08	0.00	0.00	0.90	0.00	1.98	- กันยายน 2557 7.96
6	25 ก.ค. - 31 ก.ค.	1.06	0.00	0.00	0.90	0.00	1.96	- ตุลาคม 2557 5.53
7	1 ส.ค. - 7 ส.ค.	1.34	0.00	0.00	0.90	0.00	2.24	- พศจิกายน 2557 0.94
8	8 ส.ค. - 14 ส.ค.	1.14	0.00	0.00	0.90	0.00	2.04	
9	15 ส.ค.- 21 ส.ค.	1.03	0.00	0.00	0.90	0.00	1.93	รวมทั้งสิ้น 33.44
10	22 ส.ค. - 28 ส.ค.	1.05	0.00	0.00	0.90	0.00	1.95	
11	29 ส.ค. - 4 ก.ย.	1.04	0.00	0.00	0.90	0.00	1.94	
12	5 ก.ย. - 11 ก.ย.	1.03	0.00	0.00	0.90	0.00	1.93	
13	12 ก.ย. - 18 ก.ย.	1.00	0.00	0.00	0.90	0.00	1.90	
14	19 ก.ย. - 25 ก.ย.	0.92	0.00	0.00	0.90	0.00	1.82	
15	26 ก.ย.- 2 ต.ค.	0.78	0.00	0.00	0.90	0.00	1.68	
16	3 ต.ค. - 9 ต.ค.	0.63	0.00	0.00	0.90	0.00	1.53	
17	10 ต.ค. - 16 ต.ค.	0.40	0.00	0.00	0.90	0.00	1.30	
18	17 ต.ค. - 23 ต.ค.	0.26	0.00	0.00	0.90	0.00	1.16	
19	24 ต.ค. - 31 ต.ค.	0.16	0.00	0.00	0.90	0.00	1.06	
20	1 พ.ย. - 7 พ.ย.	0.04	0.00	0.00	0.90	0.00	0.94	
รวมทั้งหมด		**15.44**	**0.00**	**0.00**	**18.00**	**0.00**	**33.44**	

<u>ตารางที่ 17</u> แผนการจัดสรรน้ำรายสัปดาห์จากอ่างเก็บน้ำแควน้อยบำรุงแดน
ในช่วงฤดูฝนปี 2557

สัปดาห์ที่	ช่วงวันที่	ความต้องการน้ำจากอ่าง-ล้าน ม.^{3}						หมายเหตุ
		การเกษตร	อุปโภคบริโภค	อุตสาหกรรม	รักษาระบบนิเวศน์	อื่นๆ	รวม	
1	1 พ.ค. - 4 พ.ค.	0.70	0.02	0.01	0.91	12.50	14.13	<u>ความต้องการน้ำรายเดือน - ล้าน ลบ.ม.</u>
2	5 พ.ค. - 11 พ.ค.	0.70	0.02	0.01	0.91	22.56	24.19	- พฤษภาคม 2557 107.45
3	12 พ.ค. - 18 พ.ค.	0.70	0.02	0.01	0.91	22.56	24.19	- มิถุนายน 2557 103.68
4	19 พ.ค. - 25 พ.ค.	8.68	0.02	0.01	0.91	14.58	24.19	- กรกฎาคม 2557 107.14
5	26 พ.ค. - 1 มิ.ย.	21.21	0.02	0.01	0.91	2.05	24.19	- สิงหาคม 2557 81.73
6	2 มิ.ย. - 8 มิ.ย.	6.65	0.02	0.01	0.91	16.61	24.19	- กันยายน 2557 0.00
7	9 มิ.ย.- 15 มิ.ย.	8.61	0.02	0.01	0.91	14.65	24.19	- ตุลาคม 2557 0.00
8	16 มิ.ย. - 22 มิ.ย.	10.15	0.02	0.01	0.91	13.11	24.19	
9	23 มิ.ย. - 29 มิ.ย.	15.19	0.02	0.01	0.91	8.07	24.19	รวมทั้งสิ้น 400.00
10	30 มิ.ย.57 - 6 ก.ค.	15.96	0.02	0.01	0.91	7.30	24.19	
11	7 ก.ค. - 13 ก.ค.	15.61	0.02	0.01	0.91	7.65	24.19	
12	14 ก.ค. - 20 ก.ค.	14.63	0.02	0.01	0.91	8.63	24.19	
13	21 ก.ค. - 27 ก.ค.	13.30	0.02	0.01	0.91	9.96	24.19	
14	28 ก.ค.57 - 3 ส.ค.	15.12	0.02	0.01	0.91	8.14	24.19	
15	4 ส.ค. - 10 ส.ค.	10.43	0.02	0.01	0.91	12.22	23.59	
16	11 ส.ค. - 17 ส.ค.	9.24	0.02	0.01	0.91	14.02	24.19	
17	18 ส.ค. - 24 ส.ค.	0.70	0.02	0.01	0.91	21.95	23.59	
18	25 ส.ค. - 31 ส.ค.	0.00	0.00	0.00	0.00	0.00	0.0	
19	1 ก.ย. - 7 ก.ย.	0.00	0.00	0.00	0.00	0.00	0.0	
20	8 ก.ย. - 14 ก.ย.	0.00	0.00	0.00	0.00	0.00	0.0	
21	15 ก.ย. - 21 ก.ย.	0.00	0.00	0.00	0.00	0.00	0.0	
22	22 ก.ย. - 28 ก.ย.	0.00	0.00	0.00	0.00	0.00	0.0	
23	29 ก.ย. - 5 ต.ค.	0.00	0.00	0.00	0.00	0.00	0.0	
24	6 ต.ค. - 12 ต.ค.	0.00	0.00	0.00	0.00	0.00	0.0	
25	13 ต.ค. - 19 ต.ค.	0.00	0.00	0.00	0.00	0.00	0.0	
26	20 ต.ค. - 26 ต.ค.	0.00	0.00	0.00	0.00	0.00	0.0	
27	27 ต.ค. - 31 ต.ค.	0.00	0.00	0.00	0.00	0.00	0.0	
รวมทั้งหมด		**167.61**	**0.35**	**0.10**	**15.42**	**216.52**	**400.00**	

ตารางที่ 18 แผนการจัดสรรน้ำรายสัปดาห์จากอ่างเก็บน้ำห้วยหลวง
ในช่วงฤดูฝนปี 2557

สัปดาห์ที่	ช่วงวันที่	ความต้องการน้ำจากอ่าง-ล้าน ม.^{3}						หมายเหตุ
		การเกษตร	อุปโภคบริโภค	อุตสาหกรรม	รักษาระบบนิเวศน์	อื่นๆ	รวม	
1	2 พ.ค. - 8 พ.ค.	0.00	0.67	0.10	0.00	0.00	0.77	ความต้องการน้ำรายเดือน - ล้าน ลบ.ม.
2	9 พ.ค. - 15 พ.ค.	0.00	0.59	0.09	0.00	0.00	0.67	- พฤษภาคม 2557 2.98
3	16 พ.ค. - 22 พ.ค.	0.00	0.59	0.09	0.00	0.00	0.67	- มิถุนายน 2557 2.88
4	23 พ.ค. - 29 พ.ค.	0.00	0.59	0.09	0.00	0.00	0.67	- กรกฎาคม 2557 21.87
5	30 พ.ค. - 5 มิ.ย.	0.00	0.59	0.09	0.00	0.00	0.67	- สิงหาคม 2557 26.07
6	6 มิ.ย. - 12 มิ.ย.	0.00	0.59	0.09	0.00	0.00	0.67	- กันยายน 2557 11.58
7	13 มิ.ย. - 19 มิ.ย.	0.00	0.59	0.09	0.00	0.00	0.67	- ตุลาคม 2557 32.99
8	20 มิ.ย. - 26 มิ.ย.	0.00	0.59	0.09	0.00	0.00	0.67	
9	27 มิ.ย. - 3 ก.ค.	0.00	0.59	0.09	0.00	0.00	0.67	รวมทั้งสิ้น 98.37
10	4 ก.ค. - 10 ก.ค.	0.00	0.59	0.09	0.00	0.00	0.67	
11	11 ก.ค. - 17 ก.ค.	0.00	0.59	0.09	0.00	0.00	0.67	
12	18 ก.ค. - 24 ก.ค.	9.46	0.59	0.09	0.00	0.00	10.13	
13	25 ก.ค. - 31 ก.ค.	9.43	0.59	0.09	0.00	0.00	10.10	
14	1 ส.ค. - 7 ส.ค.	7.87	0.59	0.09	0.00	0.00	8.54	
15	8 ส.ค. - 14 ส.ค.	7.65	0.59	0.09	0.00	0.00	8.32	
16	15 ส.ค. - 21 ส.ค.	7.56	0.59	0.09	0.00	0.00	8.23	
17	22 ส.ค. - 28 ส.ค.	0.00	0.59	0.09	0.00	0.00	0.67	
18	29 ส.ค. - 4 ก.ย.	0.04	0.59	0.09	0.00	0.00	0.71	
19	5 ก.ย. - 11 ก.ย.	0.55	0.59	0.09	0.00	0.00	1.22	
20	12 ก.ย. - 18 ก.ย.	0.73	0.59	0.09	0.00	0.00	1.40	
21	19 ก.ย. - 25 ก.ย.	0.67	0.59	0.09	0.00	0.00	1.35	
22	26 ก.ย.- 2 ต.ค.	9.41	0.59	0.09	0.00	0.00	10.08	
23	3 ต.ค. - 9 ต.ค.	8.63	0.59	0.09	0.00	0.00	9.30	
24	10 ต.ค. - 16 ต.ค.	7.76	0.59	0.09	0.00	0.00	8.43	
25	17 ต.ค. - 23 ต.ค.	5.99	0.59	0.09	0.00	0.00	6.66	
26	24 ต.ค. - 31 ต.ค.	4.96	0.67	0.10	0.00	0.00	5.72	
รวมทั้งหมด		**80.70**	**15.39**	**2.28**	**0.00**	**0.00**	**98.37**	

<u>ตารางที่ 19</u> แผนการจัดสรรน้ำรายสัปดาห์จากอ่างเก็บน้ำน้ำอูน
ในช่วงฤดูฝนปี 2557

สัปดาห์ที่	ช่วงวันที่	ความต้องการน้ำจากอ่าง-ล้าน ม.^{3}						หมายเหตุ
		การเกษตร	อุปโภคบริโภค	อุตสาหกรรม	รักษาระบบนิเวศน์	อื่นๆ	รวม	
1	6 มิ.ย. - 12 มิ.ย.	11.52	0.04	0.00	0.00	0.00	11.56	<u>ความต้องการน้ำรายเดือน - ล้าน ลบ.ม.</u>
2	13 มิ.ย. - 19 มิ.ย.	29.86	0.04	0.00	0.00	0.00	29.90	- มิถุนายน 2557 75.51
3	20 มิ.ย.- 26 มิ.ย.	22.22	0.04	0.00	0.00	0.00	22.27	- กรกฎาคม 2557 44.23
4	27 มิ.ย. - 3 ก.ค.	20.58	0.04	0.00	0.00	0.00	20.62	- สิงหาคม 2557 35.03
5	4 ก.ค. - 10 ก.ค.	12.71	0.04	0.00	0.00	0.00	12.75	- กันยายน 2557 18.93
6	11 ก.ค. - 17 ก.ค.	10.17	0.04	0.00	0.00	0.00	10.21	- ตุลาคม 2557 12.32
7	18 ก.ค. - 24 ก.ค.	10.87	0.04	0.00	0.00	0.00	10.91	
8	25 ก.ค. - 31 ก.ค.	1.49	0.04	0.00	0.00	0.00	1.53	รวมทั้งสิ้น 186.02
9	1 ส.ค. - 7 ส.ค.	18.02	0.04	0.00	0.00	0.00	18.06	
10	8 ส.ค. - 14 ส.ค.	9.47	0.04	0.00	0.00	0.00	9.51	
11	15 ส.ค. - 21 ส.ค.	1.65	0.04	0.00	0.00	0.00	1.69	
12	22 ส.ค. - 28 ส.ค.	4.32	0.04	0.00	0.00	0.00	4.36	
13	29 ส.ค. - 4 ก.ย.	3.24	0.05	0.00	0.00	0.00	3.29	
14	5 ก.ย. - 11 ก.ย.	0.00	0.05	0.00	0.00	0.00	0.05	
15	12 ก.ย. - 18 ก.ย.	6.68	0.05	0.00	0.00	0.00	6.73	
16	19 ก.ย. - 25 ก.ย.	3.91	0.05	0.00	0.00	0.00	3.96	
17	26 ก.ย.- 2 ต.ค.	8.78	0.05	0.00	0.00	0.00	8.83	
18	3 ต.ค. - 9 ต.ค.	5.12	0.05	0.00	0.00	0.00	5.17	
19	10 ต.ค. - 16 ต.ค.	2.69	0.05	0.00	0.00	0.00	2.74	
20	17 ต.ค. - 23 ต.ค.	1.34	0.05	0.00	0.00	0.00	1.39	
21	24 ต.ค. - 31 ต.ค.	0.43	0.05	0.00	0.00	0.00	0.49	
รวมทั้งหมด		**185.05**	**0.97**	**0.00**	**0.00**	**0.00**	**186.02**	

ตารางที่ 20 แผนการจัดสรรน้ำรายสัปดาห์จากอ่างเก็บน้ำลำปาว
ในช่วงฤดูฝนปี 2557

สัปดาห์ที่	ช่วงวันที่	ความต้องการน้ำจากอ่าง-ล้าน ม.^{3}						หมายเหตุ
		การเกษตร	อุปโภค บริโภค	อุตสาหกรรม	รักษา ระบบนิเวศน์	อื่นๆ	รวม	
1	20 มิ.ย - 26 มิ.ย.	25.37	0.02	0.04	3.02	0.00	28.45	ความต้องการน้ำรายเดือน - ล้าน ลบ.ม.
2	27 มิ.ย. - 3 ก.ค.	25.91	0.02	0.03	3.02	0.00	28.99	- มิถุนายน 2557 45.01
3	4 ก.ค. - 10 ก.ค.	26.47	0.01	0.02	3.02	0.00	29.54	- กรกฎาคม 2557 113.68
4	11 ก.ค. - 17 ก.ค.	27.63	0.01	0.02	3.02	0.00	30.69	- สิงหาคม 2557 24.98
5	18 ก.ค. - 24 ก.ค.	29.10	0.01	0.02	3.02	0.00	32.16	- กันยายน 2557 29.38
6	25 ก.ค. - 31 ก.ค.	5.81	0.01	0.02	3.02	0.00	8.87	- ตุลาคม 2557 68.06
7	1 ส.ค. - 7 ส.ค.	1.31	0.01	0.02	3.02	0.00	4.37	- พศจิกายน 2557 4.02
8	8 ส.ค. - 14 ส.ค.	2.20	0.01	0.02	3.02	0.00	5.26	
9	15 ส.ค.- 21 ส.ค.	3.50	0.01	0.02	3.02	0.00	6.56	รวมทั้งสิ้น 285.13
10	22 ส.ค. - 28 ส.ค.	4.41	0.01	0.02	3.02	0.00	7.47	
11	29 ส.ค. - 4 ก.ย.	0.00	0.01	0.02	3.02	0.00	3.06	
12	5 ก.ย. - 11 ก.ย.	0.00	0.02	0.02	3.02	0.00	3.06	
13	12 ก.ย. - 18 ก.ย.	0.00	0.02	0.02	3.02	0.00	3.06	
14	19 ก.ย. - 25 ก.ย.	0.00	0.02	0.02	3.02	0.00	3.06	
15	26 ก.ย.- 2 ต.ค.	22.76	0.01	0.02	3.02	0.00	25.82	
16	3 ต.ค. - 9 ต.ค.	18.22	0.01	0.01	3.02	0.00	21.27	
17	10 ต.ค. - 16 ต.ค.	13.87	0.01	0.01	3.02	0.00	16.92	
18	17 ต.ค. - 23 ต.ค.	9.78	0.01	0.01	3.02	0.00	12.83	
19	24 ต.ค. - 30 ต.ค.	6.04	0.01	0.01	3.02	0.00	9.09	
20	31 ต.ค. - 7 พ.ย.	4.35	0.02	0.02	0.21	0.00	4.59	
รวมทั้งหมด		**226.72**	**0.30**	**0.45**	**57.67**	**0.00**	**285.13**	

<u>ตารางที่ 21</u> แผนการจัดสรรน้ำรายสัปดาห์จากอ่างเก็บน้ำลำตะคอง
ในช่วงฤดูฝนปี 2557

สัปดาห์ที่	ช่วงวันที่	ความต้องการน้ำจากอ่าง-ล้าน ม.^{3}						หมายเหตุ
		การเกษตร	อุปโภคบริโภค	อุตสาหกรรม	รักษาระบบนิเวศน์	อื่นๆ	รวม	
1	2 พ.ค. - 8 พ.ค.	0.15	0.98	0.19	1.21	0.00	2.53	<u>ความต้องการน้ำรายเดือน - ล้าน ลบ.ม.</u>
2	9 พ.ค. - 15 พ.ค.	0.06	0.98	0.19	1.21	0.00	2.44	- พฤษภาคม 2557 10.58
3	16 พ.ค. - 22 พ.ค.	0.06	0.98	0.19	1.21	0.00	2.44	- มิถุนายน 2557 11.54
4	23 พ.ค. - 29 พ.ค.	0.08	0.98	0.19	1.21	0.00	2.46	- กรกฎาคม 2557 41.92
5	30 พ.ค. - 5 มิ.ย.	0.12	0.98	0.19	1.21	0.00	2.50	- สิงหาคม 2557 33.54
6	6 มิ.ย. - 12 มิ.ย.	0.13	0.98	0.19	1.21	0.00	2.52	- กันยายน 2557 7.75
7	13 มิ.ย. - 19 มิ.ย.	0.15	0.98	0.19	1.21	0.00	2.53	- ตุลาคม 2557 11.61
8	20 มิ.ย. - 26 มิ.ย.	0.16	0.98	0.19	1.21	0.00	2.54	
9	27 มิ.ย. - 3 ก.ค.	2.61	0.98	0.19	0.00	0.00	3.78	รวมทั้งสิ้น 116.94
10	4 ก.ค. - 10 ก.ค.	5.48	0.98	0.19	0.00	0.00	6.65	
11	11 ก.ค. - 17 ก.ค.	6.89	0.98	0.19	0.00	0.00	8.06	
12	18 ก.ค. - 24 ก.ค.	11.65	0.98	0.19	0.00	0.00	12.83	
13	25 ก.ค. - 31 ก.ค.	11.59	0.98	0.19	0.00	0.00	12.76	
14	1 ส.ค. - 7 ส.ค.	5.49	0.98	0.19	0.00	0.00	6.66	
15	8 ส.ค. - 14 ส.ค.	6.77	0.98	0.19	0.00	0.00	7.94	
16	15 ส.ค. - 21 ส.ค.	7.71	0.98	0.19	0.00	0.00	8.88	
17	22 ส.ค. - 28 ส.ค.	8.38	0.98	0.19	0.00	0.00	9.56	
18	29 ส.ค. - 4 ก.ย.	0.00	0.98	0.19	0.00	0.00	1.17	
19	5 ก.ย. - 11 ก.ย.	0.00	0.98	0.19	0.00	0.00	1.17	
20	12 ก.ย. - 18 ก.ย.	0.00	0.98	0.19	0.00	0.00	1.17	
21	19 ก.ย. - 25 ก.ย.	0.00	0.98	0.19	0.00	0.00	1.17	
22	26 ก.ย.- 2 ต.ค.	3.82	0.98	0.19	0.00	0.00	5.00	
23	3 ต.ค. - 9 ต.ค.	2.60	0.98	0.19	0.00	0.00	3.77	
24	10 ต.ค. - 16 ต.ค.	1.57	0.98	0.19	0.00	0.00	2.74	
25	17 ต.ค. - 23 ต.ค.	0.81	0.98	0.19	0.00	0.00	1.98	
26	24 ต.ค. - 31 ต.ค.	0.35	0.98	0.19	0.00	0.00	1.69	
รวมทั้งหมด		**76.63**	**25.48**	**4.94**	**9.68**	**0.00**	**116.94**	

<u>ตารางที่ 22</u> แผนการจัดสรรน้ำรายสัปดาห์จากอ่างเก็บน้ำลำพระเพลิง
ในช่วงฤดูฝนปี 2557

สัปดาห์ที่	ช่วงวันที่	ความต้องการน้ำจากอ่าง-ล้าน ม.^{3}						หมายเหตุ
		การเกษตร	อุปโภค บริโภค	อุตสาหกรรม	รักษา ระบบนิเวศน์	อื่นๆ	รวม	
1	1 มิ.ย. - 5 มิ.ย.	0.00	0.07	0.00	0.00	0.00	0.07	<u>ความต้องการน้ำรายเดือน - ล้าน ลบ.ม.</u>
2	6 มิ.ย. - 12 มิ.ย.	0.00	0.10	0.00	0.00	0.00	0.10	- มิถุนายน 2557 0.43
3	13 มิ.ย. - 19 มิ.ย.	0.00	0.10	0.00	0.00	0.00	0.10	- กรกฎาคม 2557 10.65
4	20 มิ.ย.- 26 มิ.ย.	0.00	0.10	0.00	0.00	0.00	0.10	- สิงหาคม 2557 19.38
5	27 มิ.ย. - 3 ก.ค.	0.00	0.10	0.00	0.00	0.00	0.10	- กันยายน 2557 15.32
6	4 ก.ค. - 10 ก.ค.	0.00	0.10	0.00	0.26	0.00	0.36	- ตุลาคม 2557 9.68
7	11 ก.ค. - 17 ก.ค.	0.00	0.10	0.00	0.35	0.00	0.45	- พศจิกายน 2557 13.29
8	18 ก.ค. - 24 ก.ค.	4.54	0.10	0.00	0.00	0.00	4.64	
9	25 ก.ค. - 31 ก.ค.	5.06	0.10	0.00	0.00	0.00	5.16	รวมทั้งสิ้น 68.74
10	1 ส.ค. - 7 ส.ค.	4.26	0.10	0.00	0.09	0.00	4.44	
11	8 ส.ค. - 14 ส.ค.	4.56	0.10	0.00	0.43	0.00	5.09	
12	15 ส.ค. - 21 ส.ค.	5.11	0.10	0.00	0.60	0.00	5.82	
13	22 ส.ค. - 28 ส.ค.	3.80	0.10	0.00	0.09	0.00	3.99	
14	29 ส.ค. - 4 ก.ย.	0.00	0.10	0.00	0.00	0.00	0.10	
15	5 ก.ย. - 11 ก.ย.	0.00	0.10	0.00	0.00	0.00	0.10	
16	12 ก.ย. - 18 ก.ย.	0.06	0.10	0.00	0.00	3.46	3.62	
17	19 ก.ย. - 25 ก.ย.	0.01	0.10	0.00	0.00	6.05	6.16	
18	26 ก.ย.- 2 ต.ค.	3.12	0.10	0.00	0.00	4.32	7.54	
19	3 ต.ค. - 9 ต.ค.	2.61	0.10	0.00	0.00	0.00	2.71	
20	10 ต.ค. - 16 ต.ค.	2.04	0.10	0.00	0.00	0.00	2.14	
21	17 ต.ค. - 23 ต.ค.	1.42	0.10	0.00	0.00	0.00	1.52	
22	24 ต.ค. - 31 ต.ค.	1.04	0.11	0.00	0.00	0.00	1.15	
23	1 พ.ย. - 7 พ.ย.	1.90	0.00	0.00	0.00	0.00	1.90	
24	8 พ.ย. - 14 พ.ย.	1.11	0.40	0.05	0.00	0.00	1.56	
25	15 พ.ย. - 21 พ.ย.	0.49	0.60	0.09	0.00	6.05	7.23	
26	22 พ.ย. - 28 พ.ย.	0.00	0.00	0.00	0.00	2.59	2.59	
รวมทั้งหมด		**41.12**	**3.15**	**0.19**	**1.81**	**22.46**	**68.74**	

<u>ตารางที่ 23</u> แผนการจัดสรรน้ำรายสัปดาห์จากอ่างเก็บน้ำมูลบน
ในช่วงฤดูฝนปี 2557

สัปดาห์ที่	ช่วงวันที่	ความต้องการน้ำจากอ่าง-ล้าน ม.^{3}						หมายเหตุ
		การเกษตร	อุปโภคบริโภค	อุตสาหกรรม	รักษาระบบนิเวศน์	อื่นๆ	รวม	
1	2 พ.ค. - 8 พ.ค.	1.74	0.03	0.06	0.51	0.00	2.35	<u>ความต้องการน้ำรายเดือน - ล้าน ลบ.ม.</u>
2	9 พ.ค. - 15 พ.ค.	1.15	0.03	0.06	0.51	0.00	1.76	- พฤษภาคม 2557 6.22
3	16 พ.ค. - 22 พ.ค.	0.49	0.03	0.06	0.51	0.00	1.10	- มิถุนายน 2557 2.76
4	23 พ.ค. - 29 พ.ค.	0.22	0.03	0.06	0.51	0.00	0.83	- กรกฎาคม 2557 17.81
5	30 พ.ค. - 5 มิ.ย.	0.06	0.03	0.05	0.52	0.00	0.66	- สิงหาคม 2557 15.45
6	6 มิ.ย. - 12 มิ.ย.	0.06	0.04	0.05	0.52	0.00	0.66	- กันยายน 2557 1.44
7	13 มิ.ย. - 19 มิ.ย.	0.06	0.04	0.05	0.52	0.00	0.66	- ตุลาคม 2557 2.45
8	20 มิ.ย. - 26 มิ.ย.	0.05	0.04	0.05	0.52	0.00	0.66	
9	27 มิ.ย. - 3 ก.ค.	0.05	0.03	0.05	0.39	0.00	0.52	รวมทั้งสิ้น 46.12
10	4 ก.ค. - 10 ก.ค.	2.77	0.03	0.05	0.22	0.00	3.07	
11	11 ก.ค. - 17 ก.ค.	2.71	0.03	0.05	0.22	0.00	3.01	
12	18 ก.ค. - 24 ก.ค.	6.44	0.03	0.05	0.22	0.00	6.75	
13	25 ก.ค. - 31 ก.ค.	4.45	0.03	0.05	0.22	0.00	4.75	
14	1 ส.ค. - 7 ส.ค.	4.16	0.03	0.02	0.24	0.00	4.47	
15	8 ส.ค. - 14 ส.ค.	3.02	0.03	0.02	0.24	0.00	3.32	
16	15 ส.ค. - 21 ส.ค.	3.35	0.03	0.02	0.24	0.00	3.65	
17	22 ส.ค. - 28 ส.ค.	3.59	0.03	0.02	0.24	0.00	3.89	
18	29 ส.ค. - 4 ก.ย.	0.14	0.01	0.01	0.10	0.00	0.27	
19	5 ก.ย. - 11 ก.ย.	0.09	0.00	0.00	0.00	0.00	0.09	
20	12 ก.ย. - 18 ก.ย.	0.00	0.00	0.00	0.00	0.00	0.00	
21	19 ก.ย. - 25 ก.ย.	0.00	0.00	0.00	0.00	0.00	0.00	
22	26 ก.ย.- 2 ต.ค.	1.68	0.00	0.00	0.00	0.00	1.68	
23	3 ต.ค. - 9 ต.ค.	1.03	0.00	0.00	0.00	0.00	1.03	
24	10 ต.ค. - 16 ต.ค.	0.62	0.00	0.00	0.00	0.00	0.62	
25	17 ต.ค. - 23 ต.ค.	0.22	0.00	0.00	0.00	0.00	0.22	
26	24 ต.ค. - 31 ต.ค.	0.09	0.00	0.00	0.00	0.00	0.09	
รวมทั้งหมด		**38.26**	**0.59**	**0.77**	**6.49**	**0.00**	**46.12**	

ตารางที่ 24 แผนการจัดสรรน้ำรายสัปดาห์จากอ่างเก็บน้ำลำแชะ
ในช่วงฤดูฝนปี 2557

สัปดาห์ที่	ช่วงวันที่	ความต้องการน้ำจากอ่าง-ล้าน ม.^{3}						หมายเหตุ
		การเกษตร	อุปโภคบริโภค	อุตสาหกรรม	รักษาระบบนิเวศน์	อื่นๆ	รวม	
1	2 พ.ค. - 8 พ.ค.	3.94	0.05	0.08	1.68	0.00	5.76	ความต้องการน้ำรายเดือน - ล้าน ลบ.ม.
2	9 พ.ค. - 15 พ.ค.	2.59	0.05	0.08	1.68	0.00	4.40	- พฤษภาคม 2557 16.74
3	16 พ.ค. - 22 พ.ค.	1.45	0.05	0.08	1.68	0.00	3.26	- มิถุนายน 2557 10.61
4	23 พ.ค. - 29 พ.ค.	0.79	0.05	0.08	1.68	0.00	2.60	- กรกฎาคม 2557 48.96
5	30 พ.ค. - 5 มิ.ย.	0.70	0.05	0.08	1.69	0.00	2.51	- สิงหาคม 2557 36.15
6	6 มิ.ย. - 12 มิ.ย.	0.66	0.05	0.08	1.69	0.00	2.48	- กันยายน 2557 3.26
7	13 มิ.ย. - 19 มิ.ย.	0.74	0.05	0.08	1.69	0.00	2.56	- ตุลาคม 2557 5.58
8	20 มิ.ย. - 26 มิ.ย.	0.74	0.05	0.08	1.69	0.00	2.55	
9	27 มิ.ย. - 3 ก.ค.	0.61	0.05	0.08	1.43	0.00	2.16	รวมทั้งสิ้น 121.30
10	4 ก.ค. - 10 ก.ค.	12.24	0.05	0.08	1.08	0.00	13.45	
11	11 ก.ค. - 17 ก.ค.	12.05	0.05	0.08	1.08	0.00	13.26	
12	18 ก.ค. - 24 ก.ค.	10.68	0.05	0.08	1.08	0.00	11.89	
13	25 ก.ค. - 31 ก.ค.	8.22	0.05	0.08	1.08	0.00	9.43	
14	1 ส.ค. - 7 ส.ค.	7.18	0.05	0.07	1.09	0.00	8.39	
15	8 ส.ค. - 14 ส.ค.	7.44	0.05	0.07	1.09	0.00	8.65	
16	15 ส.ค. - 21 ส.ค.	7.98	0.05	0.07	1.09	0.00	9.19	
17	22 ส.ค. - 28 ส.ค.	8.20	0.05	0.07	1.09	0.00	9.41	
18	29 ส.ค. - 4 ก.ย.	0.66	0.02	0.03	0.47	0.00	1.18	
19	5 ก.ย. - 11 ก.ย.	0.37	0.00	0.00	0.00	0.00	0.37	
20	12 ก.ย. - 18 ก.ย.	0.00	0.00	0.00	0.00	0.00	0.00	
21	19 ก.ย. - 25 ก.ย.	0.00	0.00	0.00	0.00	0.00	0.00	
22	26 ก.ย.- 2 ต.ค.	3.10	0.00	0.00	0.00	0.00	3.10	
23	3 ต.ค. - 9 ต.ค.	1.89	0.00	0.00	0.00	0.00	1.89	
24	10 ต.ค. - 16 ต.ค.	1.16	0.00	0.00	0.00	0.00	1.16	
25	17 ต.ค. - 23 ต.ค.	0.83	0.00	0.00	0.00	0.00	0.83	
26	24 ต.ค. - 31 ต.ค.	0.83	0.00	0.00	0.00	0.00	0.83	
รวมทั้งหมด		**95.03**	**0.79**	**1.40**	**24.08**	**0.00**	**121.30**	

<u>ตารางที่ 25</u> แผนการจัดสรรน้ำรายสัปดาห์จากอ่างเก็บน้ำลำนางรอง
ในช่วงฤดูฝนปี 2557

สัปดาห์ที่	ช่วงวันที่	ความต้องการน้ำจากอ่าง-ล้าน ม.^{3}						หมายเหตุ
		การเกษตร	อุปโภคบริโภค	อุตสาหกรรม	รักษาระบบนิเวศน์	อื่นๆ	รวม	
1	2 พ.ค. - 8 พ.ค.	0.03	0.00	0.00	0.00	0.00	0.03	<u>ความต้องการน้ำรายเดือน - ล้าน ลบ.ม.</u>
2	9 พ.ค. - 15 พ.ค.	0.03	0.00	0.00	0.00	0.00	0.03	- พฤษภาคม 2557 0.12
3	16 พ.ค. - 22 พ.ค.	0.03	0.00	0.00	0.00	0.00	0.03	- มิถุนายน 2557 0.11
4	23 พ.ค. - 29 พ.ค.	0.03	0.00	0.00	0.00	0.00	0.03	- กรกฎาคม 2557 3.17
5	30 พ.ค. - 5 มิ.ย.	0.03	0.00	0.00	0.00	0.00	0.03	- สิงหาคม 2557 9.78
6	6 มิ.ย. - 12 มิ.ย.	0.03	0.00	0.00	0.00	0.00	0.03	- กันยายน 2557 3.51
7	13 มิ.ย. - 19 มิ.ย.	0.03	0.00	0.00	0.00	0.00	0.03	- ตุลาคม 2557 12.24
8	20 มิ.ย. - 26 มิ.ย.	0.03	0.00	0.00	0.00	0.00	0.03	
9	27 มิ.ย. - 3 ก.ค.	0.02	0.00	0.00	0.00	0.00	0.02	รวมทั้งสิ้น 28.93
10	4 ก.ค. - 10 ก.ค.	0.02	0.00	0.00	0.00	0.00	0.02	
11	11 ก.ค. - 17 ก.ค.	0.54	0.00	0.00	0.00	0.00	0.54	
12	18 ก.ค. - 24 ก.ค.	1.00	0.00	0.00	0.00	0.00	1.00	
13	25 ก.ค. - 31 ก.ค.	1.59	0.00	0.00	0.00	0.00	1.59	
14	1 ส.ค. - 7 ส.ค.	1.52	0.00	0.00	0.00	0.00	1.52	
15	8 ส.ค. - 14 ส.ค.	2.12	0.00	0.00	0.00	0.00	2.12	
16	15 ส.ค. - 21 ส.ค.	2.79	0.00	0.00	0.00	0.00	2.79	
17	22 ส.ค. - 28 ส.ค.	3.36	0.00	0.00	0.00	0.00	3.36	
18	29 ส.ค. - 4 ก.ย.	0.00	0.00	0.00	0.00	0.00	0.00	
19	5 ก.ย. - 11 ก.ย.	0.00	0.00	0.00	0.00	0.00	0.00	
20	12 ก.ย. - 18 ก.ย.	0.00	0.00	0.00	0.00	0.00	0.00	
21	19 ก.ย. - 25 ก.ย.	0.00	0.00	0.00	0.00	0.00	0.00	
22	26 ก.ย.- 2 ต.ค.	4.91	0.00	0.00	0.00	0.00	4.91	
23	3 ต.ค. - 9 ต.ค.	4.18	0.00	0.00	0.00	0.00	4.18	
24	10 ต.ค. - 16 ต.ค.	3.06	0.00	0.00	0.00	0.00	3.06	
25	17 ต.ค. - 23 ต.ค.	2.12	0.00	0.00	0.00	0.00	2.12	
26	24 ต.ค. - 31 ต.ค.	1.48	0.00	0.00	0.00	0.00	1.48	
รวมทั้งหมด		**28.93**	**0.00**	**0.00**	**0.00**	**0.00**	**28.93**	

ตารางที่ 26 แผนการจัดสรรน้ำรายสัปดาห์จากอ่างเก็บน้ำป่าสักชลสิทธิ์
ในช่วงฤดูฝนปี 2557

สัปดาห์ที่	ช่วงวันที่	ความต้องการน้ำจากอ่าง-ล้าน ม.^{3}						หมายเหตุ
		การเกษตร	อุปโภคบริโภค	อุตสาหกรรม	รักษาระบบนิเวศน์	อื่นๆ	รวม	
1	1 พ.ค. - 4 พ.ค.	9.66	0.72	0.96	2.40	0.00	13.74	ความต้องการน้ำรายเดือน - ล้าน ลบ.ม.
2	5 พ.ค. - 11 พ.ค.	21.30	0.51	0.68	1.70	0.00	24.19	- พฤษภาคม 2557 112.24
3	12 พ.ค. - 18 พ.ค.	21.64	0.45	0.60	1.50	0.00	24.19	- มิถุนายน 2557 129.60
4	19 พ.ค. - 25 พ.ค.	21.30	0.51	0.68	1.70	0.00	24.19	- กรกฎาคม 2557 126.84
5	26 พ.ค. - 1 มิ.ย.	26.67	0.63	0.84	2.10	0.00	30.24	- สิงหาคม 2557 95.04
6	2 มิ.ย. - 8 มิ.ย.	24.63	0.99	1.32	3.30	0.00	30.24	- กันยายน 2557 36.29
7	9 มิ.ย.- 15 มิ.ย.	24.12	1.08	1.44	3.60	0.00	30.24	- ตุลาคม 2557 0.00
8	16 มิ.ย. - 22 มิ.ย.	23.61	1.17	1.56	3.90	0.00	30.24	
9	23 มิ.ย. - 29 มิ.ย.	24.12	1.08	1.44	3.60	0.00	30.24	รวมทั้งสิ้น 500.00
10	30 มิ.ย.57 - 6 ก.ค.	23.44	1.20	1.60	4.00	0.00	30.24	
11	7 ก.ค. - 13 ก.ค.	23.61	1.17	1.56	3.90	0.00	30.24	
12	14 ก.ค. - 20 ก.ค.	24.80	0.96	1.28	3.20	0.00	30.24	
13	21 ก.ค. - 27 ก.ค.	20.15	1.14	1.52	3.80	0.00	26.61	
14	28 ก.ค.57 - 3 ส.ค.	15.86	1.47	1.96	4.90	0.00	24.19	
15	4 ส.ค. - 10 ส.ค.	17.73	1.14	1.52	3.80	0.00	24.19	
16	11 ส.ค. - 17 ส.ค.	15.01	1.62	2.16	5.40	0.00	24.19	
17	18 ส.ค. - 24 ส.ค.	8.79	1.65	2.20	5.50	0.00	18.14	
18	25 ส.ค. - 31 ส.ค.	9.98	1.44	1.92	4.80	0.00	18.14	
19	1 ก.ย. - 7 ก.ย.	9.81	1.47	1.96	4.90	0.00	18.14	
20	8 ก.ย. - 14 ก.ย.	10.49	1.35	1.80	4.50	0.00	18.14	
21	15 ก.ย. - 21 ก.ย.	0.00	0.00	0.00	0.00	0.00	0.0	
22	22 ก.ย. - 28 ก.ย.	0.00	0.00	0.00	0.00	0.00	0.0	
23	29 ก.ย. - 5 ต.ค.	0.00	0.00	0.00	0.00	0.00	0.0	
24	6 ต.ค. - 12 ต.ค.	0.00	0.00	0.00	0.00	0.00	0.0	
25	13 ต.ค. - 19 ต.ค.	0.00	0.00	0.00	0.00	0.00	0.0	
26	20 ต.ค. - 26 ต.ค.	0.00	0.00	0.00	0.00	0.00	0.0	
27	27 ต.ค. - 31 ต.ค.	0.00	0.00	0.00	0.00	0.00	0.0	
รวมทั้งหมด		**376.75**	**21.75**	**29.00**	**72.50**	**0.00**	**500.00**	

ตารางที่ 27 แผนการจัดสรรน้ำรายสัปดาห์จากอ่างเก็บน้ำทับเสลา
ในช่วงฤดูฝนปี 2557

สัปดาห์ที่	ช่วงวันที่	ความต้องการน้ำจากอ่าง-ล้าน ม.^{3}						หมายเหตุ
		การเกษตร	อุปโภค บริโภค	อุตสาหกรรม	รักษา ระบบนิเวศน์	อื่นๆ	รวม	
1	1 พ.ค. - 7 พ.ค.	0.00	0.00	0.00	0.00	0.00	0.00	ความต้องการน้ำรายเดือน - ล้าน ลบ.ม.
2	8 พ.ค. - 14 พ.ค.	0.00	0.00	0.00	0.00	0.00	0.00	- พฤษภาคม 2557 0.00
3	15 พ.ค. - 21 พ.ค.	0.00	0.00	0.00	0.00	0.00	0.00	- มิถุนายน 2557 18.86
4	22 พ.ค. - 28 พ.ค.	0.00	0.00	0.00	0.00	0.00	0.00	- กรกฎาคม 2557 35.96
5	29 พ.ค. - 4 มิ.ย.	0.00	0.00	0.00	0.00	0.00	0.00	- สิงหาคม 2557 21.70
6	5 มิ.ย. - 11 มิ.ย.	0.00	0.00	0.00	0.00	0.00	0.00	- กันยายน 2557 0.90
7	12 มิ.ย. - 18 มิ.ย.	0.00	0.00	5.40	0.00	0.00	5.40	- ตุลาคม 2557 0.83
8	19 มิ.ย. - 25 มิ.ย.	0.00	0.00	7.14	0.00	0.00	7.14	
9	26 มิ.ย. - 2 ก.ค.	0.00	0.00	8.85	0.00	0.00	8.85	รวมทั้งสิ้น 78.26
10	3 ก.ค. - 9 ก.ค.	0.00	0.00	9.78	0.00	0.00	9.78	
11	10 ก.ค. - 16 ก.ค.	0.00	0.00	9.31	0.00	0.00	9.31	
12	17 ก.ค. - 23 ก.ค.	0.00	0.00	6.34	0.00	0.00	6.34	
13	24 ก.ค. - 30 ก.ค.	0.00	0.00	7.24	0.00	0.00	7.24	
14	31 ก.ค. - 6 ส.ค.	0.00	0.00	5.36	0.00	0.00	5.36	
15	7 ส.ค. - 13 ส.ค.	0.00	0.00	5.69	0.00	0.00	5.69	
16	14 ส.ค. - 20 ส.ค.	0.00	0.00	5.79	0.00	0.00	5.79	
17	21 ส.ค. - 27 ส.ค.	0.00	0.00	5.60	0.00	0.00	5.60	
18	28 ส.ค. - 3 ก.ย.	0.00	0.00	0.04	0.00	0.00	0.04	
19	4 ก.ย. - 10 ก.ย.	0.00	0.00	0.06	0.00	0.00	0.06	
20	11 ก.ย. - 17 ก.ย.	0.00	0.00	0.07	0.00	0.00	0.07	
21	18 ก.ย. - 24 ก.ย.	0.00	0.00	0.08	0.00	0.00	0.08	
22	25 ก.ย. - 1 ต.ค.	0.00	0.00	0.79	0.00	0.00	0.79	
23	2 ต.ค. - 8 ต.ค.	0.00	0.00	0.36	0.00	0.00	0.36	
24	9 ต.ค. - 15 ต.ค.	0.00	0.00	0.18	0.00	0.00	0.18	
25	16 ต.ค. - 22 ต.ค.	0.00	0.00	0.10	0.00	0.00	0.10	
26	23 ต.ค. - 31 ต.ค.	0.00	0.00	0.08	0.00	0.00	0.08	
รวมทั้งหมด		**0.00**	**0.00**	**78.26**	**0.00**	**0.00**	**78.26**	

ตารางที่ 28 แผนการจัดสรรน้ำรายสัปดาห์จากอ่างเก็บน้ำขุนด่านปราการชล
ในช่วงฤดูฝนปี 2557

สัปดาห์ที่	ช่วงวันที่	ความต้องการน้ำจากอ่าง-ล้าน ม.^{3}						หมายเหตุ
		การเกษตร	อุปโภคบริโภค	อุตสาหกรรม	รักษาระบบนิเวศน์	อื่นๆ	รวม	
1	1 พ.ค. - 7 พ.ค.	0.00	0.00	0.00	0.00	0.00	0.00	ความต้องการน้ำรายเดือน - ล้าน ลบ.ม.
2	8 พ.ค. - 14 พ.ค.	0.00	0.00	0.00	0.00	0.00	0.00	- พฤษภาคม 2557 0.00
3	15 พ.ค. - 21 พ.ค.	0.00	0.00	0.00	0.00	0.00	0.00	- มิถุนายน 2557 5.77
4	22 พ.ค. - 28 พ.ค.	0.00	0.00	0.00	0.00	0.00	0.00	- กรกฎาคม 2557 12.81
5	29 พ.ค. - 4 มิ.ย.	0.00	0.00	0.00	0.00	0.00	0.00	- สิงหาคม 2557 13.30
6	5 มิ.ย. - 11 มิ.ย.	0.00	0.00	0.00	0.00	1.04	1.04	- กันยายน 2557 12.93
7	12 มิ.ย. - 18 มิ.ย.	0.00	0.00	0.00	0.00	1.83	1.83	- ตุลาคม 2557 19.81
8	19 มิ.ย. - 25 มิ.ย.	0.00	0.00	0.00	0.00	1.83	1.83	
9	26 มิ.ย. - 2 ก.ค.	0.20	0.06	0.03	0.01	1.20	1.50	รวมทั้งสิ้น 64.63
10	3 ก.ค. - 9 ก.ค.	0.31	0.09	0.05	0.01	2.53	2.99	
11	10 ก.ค. - 16 ก.ค.	0.31	0.09	0.05	0.01	2.53	2.99	
12	17 ก.ค. - 23 ก.ค.	0.31	0.09	0.05	0.01	2.53	2.99	
13	24 ก.ค. - 30 ก.ค.	0.31	0.09	0.05	0.01	2.53	2.99	
14	31 ก.ค. - 6 ส.ค.	0.15	0.05	0.02	0.01	2.78	3.01	
15	7 ส.ค. - 13 ส.ค.	0.12	0.04	0.02	0.00	2.82	3.00	
16	14 ส.ค. - 20 ส.ค.	0.12	0.04	0.02	0.00	2.82	3.00	
17	21 ส.ค. - 27 ส.ค.	0.12	0.04	0.02	0.00	2.82	3.00	
18	28 ส.ค. - 3 ก.ย.	0.15	0.05	0.02	0.01	2.78	3.01	
19	4 ก.ย. - 10 ก.ย.	0.19	0.06	0.03	0.01	2.72	3.01	
20	11 ก.ย. - 17 ก.ย.	0.19	0.06	0.03	0.01	2.72	3.01	
21	18 ก.ย. - 24 ก.ย.	0.19	0.06	0.03	0.01	2.72	3.01	
22	25 ก.ย. - 1 ต.ค.	0.20	0.06	0.03	0.01	2.75	3.05	
23	2 ต.ค. - 8 ต.ค.	0.30	0.09	0.05	0.01	4.07	4.52	
24	9 ต.ค. - 15 ต.ค.	0.30	0.09	0.05	0.01	4.07	4.52	
25	16 ต.ค. - 22 ต.ค.	0.30	0.09	0.05	0.01	4.07	4.52	
26	23 ต.ค. - 29 ต.ค.	0.30	0.09	0.05	0.01	4.07	4.52	
27	30 ต.ค. - 31 ต.ค.	0.09	0.03	0.01	0.00	1.16	1.29	
รวมทั้งหมด		**4.16**	**1.27**	**0.66**	**0.15**	**58.39**	**64.63**	

ตารางที่ 29 แผนการจัดสรรน้ำรายสัปดาห์จากอ่างเก็บน้ำคลองสียัด
ในช่วงฤดูฝนปี 2557

สัปดาห์ที่	ช่วงวันที่	ความต้องการน้ำจากอ่าง-ล้าน ม.^{3}						หมายเหตุ
		การเกษตร	อุปโภคบริโภค	อุตสาหกรรม	รักษาระบบนิเวศน์	อื่นๆ	รวม	
1	1 พ.ค. - 7 พ.ค.	1.13	0.09	0.00	0.00	0.00	1.21	ความต้องการน้ำรายเดือน - ล้าน ลบ.ม.
2	8 พ.ค. - 14 พ.ค.	1.06	0.09	0.00	0.00	0.00	1.14	- พฤษภาคม 2557 5.05
3	15 พ.ค. - 21 พ.ค.	1.06	0.09	0.00	0.00	0.00	1.14	- มิถุนายน 2557 8.38
4	22 พ.ค. - 28 พ.ค.	1.06	0.09	0.00	0.00	0.00	1.14	- กรกฎาคม 2557 9.63
5	29 พ.ค. - 4 มิ.ย.	0.87	0.09	0.00	0.00	0.00	0.95	- สิงหาคม 2557 1.20
6	5 มิ.ย. - 11 มิ.ย.	0.72	0.09	0.00	0.00	0.00	0.81	- กันยายน 2557 0.73
7	12 มิ.ย. - 18 มิ.ย.	2.27	0.09	0.00	0.00	0.00	2.35	- ตุลาคม 2557 2.25
8	19 มิ.ย. - 25 มิ.ย.	2.64	0.09	0.00	0.00	0.00	2.72	
9	26 มิ.ย. - 2 ก.ค.	2.64	0.09	0.00	0.00	0.00	2.73	รวมทั้งสิ้น 27.24
10	3 ก.ค. - 9 ก.ค.	2.71	0.09	0.00	0.00	0.00	2.79	
11	10 ก.ค. - 16 ก.ค.	2.85	0.09	0.00	0.00	0.00	2.94	
12	17 ก.ค. - 23 ก.ค.	1.50	0.09	0.00	0.00	0.00	1.59	
13	24 ก.ค. - 30 ก.ค.	1.36	0.09	0.00	0.00	0.00	1.45	
14	31 ก.ค. - 6 ส.ค.	0.47	0.09	0.00	0.00	0.00	0.56	
15	7 ส.ค. - 13 ส.ค.	0.17	0.09	0.00	0.00	0.00	0.26	
16	14 ส.ค. - 20 ส.ค.	0.14	0.09	0.00	0.00	0.00	0.23	
17	21 ส.ค. - 27 ส.ค.	0.09	0.09	0.00	0.00	0.00	0.18	
18	28 ส.ค. - 3 ก.ย.	0.01	0.09	0.00	0.00	0.00	0.10	
19	4 ก.ย. - 10 ก.ย.	0.00	0.09	0.00	0.00	0.00	0.09	
20	11 ก.ย. - 17 ก.ย.	0.00	0.09	0.00	0.00	0.00	0.09	
21	18 ก.ย. - 24 ก.ย.	0.00	0.09	0.00	0.00	0.00	0.09	
22	25 ก.ย. - 1 ต.ค.	0.41	0.09	0.00	0.00	0.00	0.50	
23	2 ต.ค. - 8 ต.ค.	0.43	0.09	0.00	0.00	0.00	0.51	
24	9 ต.ค. - 15 ต.ค.	0.42	0.09	0.00	0.00	0.00	0.51	
25	16 ต.ค. - 22 ต.ค.	0.42	0.09	0.00	0.00	0.00	0.51	
26	23 ต.ค. - 29 ต.ค.	0.42	0.09	0.00	0.00	0.00	0.51	
27	30 ต.ค. - 31 ต.ค.	0.12	0.02	0.00	0.00	0.00	0.15	
รวมทั้งหมด		**24.98**	**2.26**	**0.00**	**0.00**	**0.00**	**27.24**	

<u>ตารางที่ 30</u> แผนการจัดสรรน้ำรายสัปดาห์จากอ่างเก็บน้ำบางพระ
ในช่วงฤดูฝนปี 2557

สัปดาห์ที่	ช่วงวันที่	ความต้องการน้ำจากอ่าง-ล้าน ม.^{3}						หมายเหตุ
		การเกษตร	อุปโภค บริโภค	อุตสาหกรรม	รักษา ระบบนิเวศน์	อื่นๆ	รวม	
1	1 พ.ค. - 7 พ.ค.	0.02	0.62	0.09	0.00	0.00	1.88	<u>ความต้องการน้ำรายเดือน - ล้าน ลบ.ม.</u>
2	8 พ.ค. - 14 พ.ค.	0.02	0.62	0.09	0.00	0.00	1.32	- พฤษภาคม 2557 5.34
3	15 พ.ค. - 21 พ.ค.	0.02	0.62	0.09	0.00	0.00	1.00	- มิถุนายน 2557 3.31
4	22 พ.ค. - 28 พ.ค.	0.02	0.62	0.09	0.00	0.00	0.81	- กรกฎาคม 2557 3.44
5	29 พ.ค. - 4 มิ.ย.	0.02	0.62	0.09	0.00	0.00	0.78	- สิงหาคม 2557 3.37
6	5 มิ.ย. - 11 มิ.ย.	0.02	0.62	0.09	0.00	0.00	0.77	- กันยายน 2557 3.14
7	12 มิ.ย. - 18 มิ.ย.	0.02	0.62	0.09	0.00	0.00	0.77	- ตุลาคม 2557 3.05
8	19 มิ.ย. - 25 มิ.ย.	0.02	0.62	0.09	0.00	0.00	0.77	
9	26 มิ.ย. - 2 ก.ค.	0.02	0.62	0.09	0.00	0.00	0.77	รวมทั้งสิ้น 21.65
10	3 ก.ค. - 9 ก.ค.	0.02	0.62	0.09	0.00	0.00	0.77	
11	10 ก.ค. - 16 ก.ค.	0.02	0.62	0.09	0.00	0.00	0.77	
12	17 ก.ค. - 23 ก.ค.	0.02	0.62	0.09	0.00	0.00	0.78	
13	24 ก.ค. - 30 ก.ค.	0.02	0.62	0.09	0.00	0.00	0.79	
14	31 ก.ค. - 6 ส.ค.	0.02	0.62	0.09	0.00	0.00	0.77	
15	7 ส.ค. - 13 ส.ค.	0.02	0.62	0.09	0.00	0.00	0.76	
16	14 ส.ค. - 20 ส.ค.	0.02	0.62	0.09	0.00	0.00	0.76	
17	21 ส.ค. - 27 ส.ค.	0.02	0.62	0.09	0.00	0.00	0.76	
18	28 ส.ค. - 3 ก.ย.	0.02	0.62	0.09	0.00	0.00	0.74	
19	4 ก.ย. - 10 ก.ย.	0.02	0.62	0.09	0.00	0.00	0.73	
20	11 ก.ย. - 17 ก.ย.	0.02	0.62	0.09	0.00	0.00	0.73	
21	18 ก.ย. - 24 ก.ย.	0.02	0.62	0.09	0.00	0.00	0.73	
22	25 ก.ย. - 1 ต.ค.	0.02	0.62	0.09	0.00	0.00	0.74	
23	2 ต.ค. - 8 ต.ค.	0.02	0.62	0.09	0.00	0.00	0.74	
24	9 ต.ค. - 15 ต.ค.	0.02	0.62	0.09	0.00	0.00	0.74	
25	16 ต.ค. - 22 ต.ค.	0.02	0.62	0.09	0.00	0.00	0.74	
26	23 ต.ค. - 31 ต.ค.	0.03	0.80	0.12	0.00	0.00	0.73	
รวมทั้งหมด		**0.61**	**16.20**	**2.44**	**0.00**	**0.00**	**21.65**	

<u>ตารางที่ 31</u> แผนการจัดสรรน้ำรายสัปดาห์จากอ่างเก็บน้ำหนองปลาไหล
ในช่วงฤดูฝนปี 2557

สัปดาห์ที่	ช่วงวันที่	ความต้องการน้ำจากอ่าง-ล้าน ม.^{3}						หมายเหตุ
		การเกษตร	อุปโภคบริโภค	อุตสาหกรรม	รักษาระบบนิเวศน์	อื่นๆ	รวม	
1	1 พ.ค. - 7 พ.ค.	0.55	0.13	2.30	2.10	0.24	5.32	<u>ความต้องการน้ำรายเดือน - ล้าน ลบ.ม.</u>
2	8 พ.ค. - 14 พ.ค.	0.16	0.13	2.30	2.10	0.24	4.94	- พฤษภาคม 2557 21.88
3	15 พ.ค. - 21 พ.ค.	0.03	0.13	2.30	2.10	0.24	4.81	- มิถุนายน 2557 20.45
4	22 พ.ค. - 28 พ.ค.	0.00	0.13	2.30	2.10	0.24	4.78	- กรกฎาคม 2557 21.14
5	29 พ.ค. - 4 มิ.ย.	0.00	0.13	2.30	2.10	0.24	4.77	- สิงหาคม 2557 21.14
6	5 มิ.ย. - 11 มิ.ย.	0.00	0.13	2.30	2.10	0.24	4.77	- กันยายน 2557 20.45
7	12 มิ.ย. - 18 มิ.ย.	0.00	0.13	2.30	2.10	0.24	4.77	- ตุลาคม 2557 21.14
8	19 มิ.ย. - 25 มิ.ย.	0.00	0.13	2.30	2.10	0.24	4.77	
9	26 มิ.ย. - 2 ก.ค.	0.00	0.13	2.30	2.10	0.24	4.77	รวมทั้งสิ้น 126.20
10	3 ก.ค. - 9 ก.ค.	0.00	0.13	2.30	2.10	0.24	4.77	
11	10 ก.ค. - 16 ก.ค.	0.00	0.13	2.30	2.10	0.24	4.77	
12	17 ก.ค. - 23 ก.ค.	0.00	0.13	2.30	2.10	0.24	4.77	
13	24 ก.ค. - 30 ก.ค.	0.00	0.13	2.30	2.10	0.24	4.77	
14	31 ก.ค. - 6 ส.ค.	0.00	0.13	2.30	2.10	0.24	4.77	
15	7 ส.ค. - 13 ส.ค.	0.00	0.13	2.30	2.10	0.24	4.77	
16	14 ส.ค. - 20 ส.ค.	0.00	0.13	2.30	2.10	0.24	4.77	
17	21 ส.ค. - 27 ส.ค.	0.00	0.13	2.30	2.10	0.24	4.77	
18	28 ส.ค. - 3 ก.ย.	0.00	0.13	2.30	2.10	0.24	4.77	
19	4 ก.ย. - 10 ก.ย.	0.00	0.13	2.30	2.10	0.24	4.77	
20	11 ก.ย. - 17 ก.ย.	0.00	0.13	2.30	2.10	0.24	4.77	
21	18 ก.ย. - 24 ก.ย.	0.00	0.13	2.30	2.10	0.24	4.77	
22	25 ก.ย. - 1 ต.ค.	0.00	0.13	2.30	2.10	0.24	4.77	
23	2 ต.ค. - 8 ต.ค.	0.00	0.13	2.30	2.10	0.24	4.77	
24	9 ต.ค. - 15 ต.ค.	0.00	0.13	2.30	2.10	0.24	4.77	
25	16 ต.ค. - 22 ต.ค.	0.00	0.13	2.30	2.10	0.24	4.77	
26	23 ต.ค. - 29 ต.ค.	0.00	0.13	2.30	2.10	0.24	4.77	
27	30 ต.ค. - 31 ต.ค.	0.00	0.04	0.66	0.60	0.07	1.36	
รวมทั้งหมด		**0.75**	**3.53**	**60.50**	**55.20**	**6.22**	**126.20**	

<u>ตารางที่ 32</u> แผนการจัดสรรน้ำรายสัปดาห์จากอ่างเก็บน้ำประแสร์
ในช่วงฤดูฝนปี 2557

สัปดาห์ที่	ช่วงวันที่	ความต้องการน้ำจากอ่าง-ล้าน ม.^{3}						หมายเหตุ
		การเกษตร	อุปโภคบริโภค	อุตสาหกรรม	รักษาระบบนิเวศน์	อื่นๆ	รวม	
1	1 พ.ค. - 7 พ.ค.	0.93	0.21	1.61	0.21	0.00	2.96	<u>ความต้องการน้ำรายเดือน - ล้าน ลบ.ม.</u>
2	8 พ.ค. - 14 พ.ค.	1.01	0.21	1.61	0.21	0.30	3.34	- พฤษภาคม 2557 16.15
3	15 พ.ค. - 21 พ.ค.	1.03	0.21	1.61	0.21	1.50	4.56	- มิถุนายน 2557 11.20
4	22 พ.ค. - 28 พ.ค.	1.05	0.21	1.61	0.21	1.20	4.28	- กรกฎาคม 2557 15.32
5	29 พ.ค. - 4 มิ.ย.	0.35	0.21	1.61	0.21	0.00	2.38	- สิงหาคม 2557 8.82
6	5 มิ.ย. - 11 มิ.ย.	0.36	0.21	1.61	0.21	0.00	2.39	- กันยายน 2557 2.92
7	12 มิ.ย. - 18 มิ.ย.	0.38	0.21	1.61	0.21	0.00	2.41	- ตุลาคม 2557 3.62
8	19 มิ.ย. - 25 มิ.ย.	0.38	0.21	1.61	0.21	0.00	2.41	
9	26 มิ.ย. - 2 ก.ค.	1.64	0.21	1.61	0.21	0.00	3.67	รวมทั้งสิ้น 58.03
10	3 ก.ค. - 9 ก.ค.	1.54	0.21	1.61	0.21	0.00	3.57	
11	10 ก.ค. - 16 ก.ค.	1.45	0.21	1.61	0.21	0.00	3.48	
12	17 ก.ค. - 23 ก.ค.	1.42	0.21	1.61	0.21	0.00	3.45	
13	24 ก.ค. - 30 ก.ค.	1.42	0.21	1.61	0.21	0.00	3.45	
14	31 ก.ค. - 6 ส.ค.	0.20	0.21	1.61	0.21	0.00	2.23	
15	7 ส.ค. - 13 ส.ค.	0.00	0.21	1.61	0.21	0.00	2.03	
16	14 ส.ค. - 20 ส.ค.	0.00	0.21	1.61	0.21	0.00	2.03	
17	21 ส.ค. - 27 ส.ค.	0.00	0.21	1.61	0.21	0.00	2.03	
18	28 ส.ค. - 3 ก.ย.	0.00	0.21	1.00	0.21	0.00	1.42	
19	4 ก.ย. - 10 ก.ย.	0.00	0.21	0.00	0.21	0.00	0.42	
20	11 ก.ย. - 17 ก.ย.	0.00	0.21	0.00	0.21	0.00	0.42	
21	18 ก.ย. - 24 ก.ย.	0.00	0.21	0.00	0.21	0.00	0.42	
22	25 ก.ย. - 1 ต.ค.	0.87	0.18	0.00	0.18	0.00	1.23	
23	2 ต.ค. - 8 ต.ค.	0.90	0.00	0.00	0.00	0.00	0.90	
24	9 ต.ค. - 15 ต.ค.	0.83	0.00	0.00	0.00	0.00	0.83	
25	16 ต.ค. - 22 ต.ค.	0.78	0.00	0.00	0.00	0.00	0.78	
26	23 ต.ค. - 31 ต.ค.	0.73	0.00	0.00	0.00	0.00	0.73	
27	30 ต.ค. - 31 ต.ค.	0.21	0.00	0.00	0.00	0.00	0.21	
รวมทั้งหมด		**17.48**	**4.59**	**28.37**	**4.59**	**3.00**	**58.03**	

<u>ตารางที่ 33</u> แผนการจัดสรรน้ำรายสัปดาห์จากอ่างเก็บน้ำแก่งกระจาน
ในช่วงฤดูฝนปี 2557

สัปดาห์ที่	ช่วงวันที่	ความต้องการน้ำจากอ่าง-ล้าน ม.^{3}						หมายเหตุ
		การเกษตร	อุปโภคบริโภค	อุตสาหกรรม	รักษาระบบนิเวศน์	อื่นๆ	รวม	
1	18 ก.ค. - 24 ก.ค.	23.99	3.32	1.05	6.32	1.58	36.25	<u>ความต้องการน้ำรายเดือน - ล้าน ลบ.ม.</u>
2	25 ก.ค. - 31 ก.ค.	29.97	3.32	1.05	6.32	1.58	42.24	- กรกฎาคม 2557 78.49
3	1 ส.ค. - 7 ส.ค.	40.88	3.32	1.05	6.32	1.58	53.14	- สิงหาคม 2557 213.06
4	8 ส.ค. - 14 ส.ค.	44.46	3.32	1.05	6.32	1.58	56.72	- กันยายน 2557 111.47
5	15 ส.ค. - 21 ส.ค.	48.40	3.32	1.05	6.32	1.58	60.66	- ตุลาคม 2557 54.32
6	22 ส.ค. - 28 ส.ค.	18.85	3.32	1.05	6.32	1.58	31.12	- พฤศจิกายน 2557 49.07
7	29 ส.ค. - 4 ก.ย.	14.37	3.32	1.05	6.32	1.58	26.64	
8	5 ก.ย. - 11 ก.ย.	15.93	3.32	1.05	6.32	1.58	28.20	รวมทั้งสิ้น 506.42
9	12 ก.ย. - 18 ก.ย.	17.19	3.32	1.05	6.32	1.58	29.46	
10	19 ก.ย. - 25 ก.ย.	17.56	3.32	1.05	6.32	1.58	29.83	
11	26 ก.ย.- 2 ต.ค.	0.00	3.32	1.05	6.32	1.58	12.27	
12	3 ต.ค. - 9 ต.ค.	0.00	3.32	1.05	6.32	1.58	12.27	
13	10 ต.ค. - 16ต.ค.	0.00	3.32	1.05	6.32	1.58	12.27	
14	17 ต.ค. - 23ต.ค.	0.00	3.32	1.05	6.32	1.58	12.27	
15	24 ต.ค. - 31 ต.ค.	0.00	3.79	1.20	7.22	1.80	14.02	
16	1 พ.ย. -7 พ.ย.	0.00	3.32	1.05	6.32	1.58	12.27	
17	8 พ.ย. - 14 พ.ย.	0.00	3.32	1.05	6.32	1.58	12.27	
18	15 พ.ย. - 21 พ.ย.	0.00	3.32	1.05	6.32	1.58	12.27	
19	22 พ.ย. -28 พ.ย.	0.00	3.32	1.05	6.32	1.58	12.27	
รวมทั้งหมด		**271.59**	**63.54**	**20.15**	**120.90**	**30.23**	**506.42**	

<u>ตารางที่ 34</u> แผนการจัดสรรน้ำรายสัปดาห์จากอ่างเก็บน้ำปราณบุรี
ในช่วงฤดูฝนปี 2557

สัปดาห์ที่	ช่วงวันที่	ความต้องการน้ำจากอ่าง-ล้าน ม.^{3}						หมายเหตุ
		การเกษตร	อุปโภคบริโภค	อุตสาหกรรม	รักษาระบบนิเวศน์	อื่นๆ	รวม	
1	14 ก.ค.- 20 ก.ค.	0.00	1.62	0.52	0.65	0.18	2.96	<u>ความต้องการน้ำรายเดือน - ล้าน ลบ.ม.</u>
2	21 ก.ค.- 27 ก.ค.	0.00	1.62	0.52	0.65	0.18	2.96	- กรกฎาคม 2557 8.44
3	28 ก.ค. - 3 ส.ค.	1.45	1.62	0.52	0.65	0.18	4.41	- สิงหาคม 2557 27.26
4	4 ส.ค.-10 ส.ค.	3.38	1.62	0.52	0.65	0.18	6.34	- กันยายน 2557 27.17
5	11 ส.ค.-17 ส.ค.	3.38	1.62	0.52	0.65	0.18	6.34	- ตุลาคม 2557 27.87
6	18 ส.ค. - 24 ส.ค.	3.38	1.62	0.52	0.65	0.18	6.34	- พศจิกายน 2557 17.03
7	25 ส.ค. - 31 ส.ค.	3.38	1.62	0.52	0.65	0.18	6.34	
8	1 ก.ย.-7 ก.ย.	3.38	1.62	0.52	0.65	0.18	6.34	รวมทั้งสิ้น 107.76
9	8 ก.ย. - 14 ก.ย.	3.38	1.62	0.52	0.65	0.18	6.34	
10	15 ก.ย. - 21 ก.ย.	3.38	1.62	0.52	0.65	0.18	6.34	
11	22 ก.ย. - 28 ก.ย.	3.38	1.62	0.52	0.65	0.18	6.34	
12	29 ก.ย. -5 ต.ค.	3.38	1.62	0.52	0.65	0.18	6.34	
13	6 ต.ค. - 12 ต.ค.	3.38	1.62	0.52	0.65	0.18	6.34	
14	13 ต.ค. - 19 ต.ค.	3.38	1.62	0.52	0.65	0.18	6.34	
15	20 ต.ค. - 26 ต.ค.	3.38	1.62	0.52	0.65	0.18	6.34	
16	27 ต.ค. - 2 พ.ย.	3.09	1.62	0.52	0.65	0.18	6.05	
17	3 พ.ย. - 9 พ.ย.	2.37	1.62	0.52	0.65	0.18	5.33	
18	10 พ.ย. - 16 พ.ย.	2.37	1.62	0.52	0.65	0.18	5.33	
19	17 พ.ย. - 21 พ.ย.	1.69	1.62	0.52	0.65	0.18	4.65	
รวมทั้งหมด		**51.51**	**30.76**	**9.80**	**12.37**	**3.33**	**107.76**	

ตารางที่ 35 สรุปแผนการใช้น้ำของสถานีสูบน้ำด้วยไฟฟ้าในช่วงฤดูฝนปี พ.ศ.2557 ที่อยู่ในความดูแลขององค์การปกครองส่วนท้องถิ่น

สำนักชลประทาน	จำนวนสถานีทั้งหมด (สถานี)	อัตราการสูบน้ำเต็มศักยภาพ (ม.^{3}/วิ.)	พื้นที่ชลประทาน (ไร่)	คาดการณ์พืชฤดูฝน ปี พ.ศ.2557				ระยะเวลาการส่งน้ำ		หมายเหตุ
				จำนวนสถานีที่ดำเนินการ (สถานี)	ปริมาณน้ำที่สูบ (ล้าน ม.^{3})	นาปรัง (ไร่)	พืชไร่พืชผัก (ไร่)	เริ่มส่งน้ำ	หยุดส่งน้ำ	
สชป.1	124	14.55	137,844	70	45.52	83,648	54,196	ก.ค.57	ต.ค.57	
สชป.2	209	25.78	302,570	96	71.53	285,040	17,530	มิ.ย.57	ต.ค.57	
สชป.3	329	61.86	655,247	195	217.09	651,327	3,920	มิ.ย.57	ต.ค.57	
สชป.4	156	29.05	169,779	96	59.86	147,492	22,287	พ.ค.57	ต.ค.57	
สชป.5	284	60.08	399,863	199	144.35	374,522	25,341	พ.ค.57	ต.ค.57	
สชป.6	480	146.13	1,124,010	488	399.44	1,095,484	28,526	พ.ค.57	ต.ค.57	
สชป.7	329	9.814	495,205	31	174.36	493,575	1,630	พ.ค.57	ต.ค.57	
สชป.8	191	440.12	383,346	145	135.17	380,746	2,600	พ.ค.57	ต.ค.57	
สชป.9	106	88.08	217,483	83	73.73	199,958	17,525	พ.ค.57	ต.ค.57	
สชป.10	4	16.60	2,632	23	1.21	682	1,950	พ.ค.57	ต.ค.57	
สชป.11	0	0	0	0	0.00	0	0			ไม่มีสถานีสูบน้ำ
สชป.12	35	11.55	82,938	17	28.83	82,146	792	พ.ค.57	ต.ค.57	
สชป.13	69	1.00	118,530	1	41.16	117,688	842	ก.ค.57	ธ.ค..57	
สชป.14	33	6.30	53,100	20	18.89	45,150	7,950	ก.ค.57	ธ.ค..57	
สชป.15	39	2.78	68,730	39	7.95	52,855	15,875	ก.ค.57	ธ.ค..57	
สชป.16	49	10.71	101,945	33	41.53	55,645	46,300	ก.ค..57	ม.ค..58	
สชป.17	21	76.85	12,220	9	4.16	11,515	705	ต.ค.57	ก.พ..57	
รวมทั้งสิ้น	**2,458**	**1,001**	**4,325,442**	**1,545**	**1,465**	**4,077,473**	**247,969**	พ.ค.57	ก.พ..57	