ปี 2562

กรมชลประทาน

กระทรวงเกษตรและสหกรณ์

แผนการจัดสรรน้ำและเพาะปลูกพืชฤดูฝน
ในเขตชลประทาน พ.ศ. 2562

ส่วนบริหารจัดการน้ำ

สำนักบริหารจัดการน้ำและอุทกวิทยา

พฤษภาคม 2562

แผนการจัดสรรน้ำและเพาะปลูกพืชฤดูฝน
ในเขตชลประทาน พ.ศ. 2562

ส่วนบริหารจัดการน้ำ

สำนักบริหารจัดการน้ำและอุทกวิทยา

พฤษภาคม 2562

สารบัญ

	หน้า
แผนการจัดสรรน้ำและเพาะปลูกพืชในช่วงฤดูฝน ในเขตชลประทาน พ.ศ. 2562	1
1. การคาดหมายลักษณะอากาศ	1
2. สถานการณ์ปรากฏการณ์เอลนีโญ - ลานีญา พ.ศ. 2562	2
3. สภาพฝนในประเทศไทย	3
4. สภาพน้ำท่าในประเทศไทย	3
5. การเพาะปลูกและผลผลิตในเขตชลประทาน ปี 2557 ถึง ปี 2561	8
6. สภาพน้ำในอ่างเก็บน้ำขนาดใหญ่และขนาดกลาง	10
7. หลักเกณฑ์การจัดสรรน้ำเพื่อกิจกรรมต่างๆ	24
8. แผนการจัดสรรน้ำและเพาะปลูกพืชฤดูฝนในเขตชลประทาน	24
9. มาตรการของกรมชลประทานในการบริหารจัดการน้ำในช่วงฤดูฝน ปี พ.ศ.2562	29
ภาคผนวก	
ภาคผนวก ก การคาดการณ์ปริมาณน้ำในอ่างเก็บน้ำกรณีปีน้ำเฉลี่ยของปี พ.ศ.2562	40
ภาคผนวก ข แผนจัดสรรน้ำรายสัปดาห์จากอ่างเก็บน้ำขนาดใหญ่ในช่วงฤดูฝนปี 2562	54
ภาคผนวก ค แผนการจัดสรรน้ำ และเพาะปลูกพืชฤดูฝนในเขตชลประทาน รายภาค ปี 2562	90
ภาคผนวก ง แผนการจัดสรรน้ำ และเพาะปลูกพืชฤดูฝนในเขตชลประทาน รายจังหวัด ปี 2562	94

สารบัญตาราง

ตารางที่ **หน้า**

1. ปริมาณฝนเฉลี่ยคาบ 30 ปี (พ.ศ. 2524-2553) 4
2. การเปรียบเทียบปริมาณน้ำฝนเฉลี่ยปี 2560-2562 6
3. ปริมาณน้ำท่ารายเดือนและรายปีเฉลี่ยในแต่ละลุ่มของประเทศไทย 7
4. ปริมาณน้ำท่า ณ วันที่ 1 พฤษภาคม 2562 เวลา 06.00 น. 8
5. แสดงพื้นที่เพาะปลูก ผลผลิตและผลผลิตต่อไร่ของพืชเศรษฐกิจในเขตชลประทาน 9
6. สรุปปริมาณน้ำในอ่างเก็บน้ำขนาดใหญ่ 11
7. สรุปปริมาณน้ำในอ่างเก็บน้ำขนาดกลาง 12
8. สรุปแผนการจัดสรรน้ำ และเพาะปลูกพืชฤดูฝนในเขตชลประทาน ปี 2562 (รายสำนักชลประทาน) 30
9. แผนการจัดสรรน้ำ และเพาะปลูกพืชฤดูฝนในเขตชลประทาน ปี 2562 (รายโครงการ) 31
10. สรุปแผนการจัดสรรน้ำ และเพาะปลูกพืชฤดูฝนในเขตชลประทาน ปี 2562 (รายภาค) 38
11. สรุปคาดการณ์น้ำอ่างเก็บน้ำขนาดใหญ่ทั้ง 35 เขื่อน 41
12. แผนการจัดสรรน้ำรายสัปดาห์จากอ่างเก็บน้ำภูมิพลและสิริกิติ์ในช่วงฤดูฝนปี 2562 55
13. แผนการจัดสรรน้ำรายสัปดาห์จากอ่างเก็บน้ำศรีนครินทร์และวชิราลงกรณในช่วงฤดูฝนปี 2562 56
14. แผนการจัดสรรน้ำรายสัปดาห์จากอ่างเก็บน้ำแม่งัดสมบูรณ์ชล ในช่วงฤดูฝนปี 2562 57
15. แผนการจัดสรรน้ำรายสัปดาห์จากอ่างเก็บน้ำแม่กวงอุดมธารา ในช่วงฤดูฝนปี 2562 58
16. แผนการจัดสรรน้ำรายสัปดาห์จากอ่างเก็บน้ำกิ่วลม ในช่วงฤดูฝนปี 2562 59
17. แผนการจัดสรรน้ำรายสัปดาห์จากอ่างเก็บน้ำกิ่วคอหมา ในช่วงฤดูฝนปี 2562 60
18. แผนการจัดสรรน้ำรายสัปดาห์จากอ่างเก็บน้ำแควน้อยบำรุงแดน ในช่วงฤดูฝนปี 2562 61
19. แผนการจัดสรรน้ำรายสัปดาห์จากอ่างเก็บน้ำแม่มอก ในช่วงฤดูฝนปี 2562 62
20. แผนการจัดสรรน้ำรายสัปดาห์จากอ่างเก็บน้ำห้วยหลวง ในช่วงฤดูฝนปี 2562 63
21. แผนการจัดสรรน้ำรายสัปดาห์จากอ่างเก็บน้ำน้ำอูน ในช่วงฤดูฝนปี 2562 64
22. แผนการจัดสรรน้ำรายสัปดาห์จากอ่างเก็บน้ำน้ำพุง ในช่วงฤดูฝนปี 2562 65
23. แผนการจัดสรรน้ำรายสัปดาห์จากอ่างเก็บน้ำจุฬาภรณ์ ในช่วงฤดูฝนปี 2562 66
24. แผนการจัดสรรน้ำรายสัปดาห์จากอ่างเก็บน้ำอุบลรัตน์ ในช่วงฤดูฝนปี 2562 67
25. แผนการจัดสรรน้ำรายสัปดาห์จากอ่างเก็บน้ำลำปาว ในช่วงฤดูฝนปี 2562 68
26. แผนการจัดสรรน้ำรายสัปดาห์จากอ่างเก็บน้ำลำตะคอง ในช่วงฤดูฝนปี 2562 69
27. แผนการจัดสรรน้ำรายสัปดาห์จากอ่างเก็บน้ำลำพระเพลิง ในช่วงฤดูฝนปี 2562 70
28. แผนการจัดสรรน้ำรายสัปดาห์จากอ่างเก็บน้ำมูลบน ในช่วงฤดูฝนปี 2562 71
29. แผนการจัดสรรน้ำรายสัปดาห์จากอ่างเก็บน้ำลำแชะ ในช่วงฤดูฝนปี 2562 72
30. แผนการจัดสรรน้ำรายสัปดาห์จากอ่างเก็บน้ำลำนางรอง ในช่วงฤดูฝนปี 2562 73

สารบัญตาราง (ต่อ)

ตารางที่ **หน้า**

31. แผนการจัดสรรน้ำรายสัปดาห์จากอ่างเก็บน้ำสิรินธร ในช่วงฤดูฝนปี 2562 74
32. แผนการจัดสรรน้ำรายสัปดาห์จากอ่างเก็บน้ำป่าสักชลสิทธิ์ ในช่วงฤดูฝนปี 2562 75
33. แผนการจัดสรรน้ำรายสัปดาห์จากอ่างเก็บทับเสลา ในช่วงฤดูฝนปี 2562 76
34. แผนการจัดสรรน้ำรายสัปดาห์จากอ่างเก็บน้ำกระเสียวในช่วงฤดูฝนปี 2562 77
35. แผนการจัดสรรน้ำรายสัปดาห์จากอ่างเก็บน้ำขุนด่านปราการชล ในช่วงฤดูฝนปี 2562 78
36. แผนการจัดสรรน้ำรายสัปดาห์จากอ่างเก็บน้ำคลองสียัด ในช่วงฤดูฝนปี 2562 79
37. แผนการจัดสรรน้ำรายสัปดาห์จากอ่างเก็บน้ำบางพระ ในช่วงฤดูฝนปี 2562 80
38. แผนการจัดสรรน้ำรายสัปดาห์จากอ่างเก็บน้ำหนองปลาไหล ในช่วงฤดูฝนปี 2562 81
39. แผนการจัดสรรน้ำรายสัปดาห์จากอ่างเก็บน้ำประแสร์ ในช่วงฤดูฝนปี 2562 82
40. แผนการจัดสรรน้ำรายสัปดาห์จากอ่างเก็บน้ำนฤบดินทรจินดา ในช่วงฤดูฝนปี 2562 83
41. แผนการจัดสรรน้ำรายสัปดาห์จากอ่างเก็บน้ำแก่งกระจาน ในช่วงฤดูฝนปี 2562 84
42. แผนการจัดสรรน้ำรายสัปดาห์จากอ่างเก็บน้ำปราณบุรี ในช่วงฤดูฝนปี 2562 85
43. แผนการจัดสรรน้ำรายสัปดาห์จากอ่างเก็บน้ำรัชชประภา ในช่วงฤดูฝนปี 2562 86
44. แผนการจัดสรรน้ำรายสัปดาห์จากอ่างเก็บน้ำบางลาง ในช่วงฤดูฝนปี 2562 87
45. แผนการจัดสรรน้ำรายสัปดาห์ในลุ่มน้ำเจ้าพระยา ในช่วงฤดูฝนปี 2562 88
46. แผนการจัดสรรน้ำรายสัปดาห์ลุ่มน้ำเจ้าพระยาในระดับคลองส่งน้ำ ในช่วงฤดูฝนปี 2562 89
47. แผนการจัดสรรน้ำ และเพาะปลูกพืชฤดูฝนในเขตชลประทาน รายภาค ปี 2562 91
48. แผนการจัดสรรน้ำ และเพาะปลูกพืชฤดูฝนในเขตชลประทาน รายจังหวัด ปี 2562 95

สารบัญรูป

รูปที่ **หน้า**

1. การคาดการณ์ปริมาณน้ำอ่างเก็บน้ำภูมิพล ปี พ.ศ. 2562 42
2. การคาดการณ์ปริมาณน้ำอ่างเก็บน้ำสิริกิติ์ ปี พ.ศ. 2562 42
3. การคาดการณ์ปริมาณน้ำอ่างเก็บน้ำแม่งัด ปี พ.ศ. 2562 42
4. การคาดการณ์ปริมาณน้ำอ่างเก็บน้ำแม่กวง ปี พ.ศ. 2562 43
5. การคาดการณ์ปริมาณน้ำอ่างเก็บน้ำกิ่วลม ปี พ.ศ. 2562 43
6. การคาดการณ์ปริมาณน้ำอ่างเก็บน้ำกิ่วคอหมา ปี พ.ศ. 2562 43
7. การคาดการณ์ปริมาณน้ำอ่างเก็บน้ำแควน้อยบำรุงแดน ปี พ.ศ. 2562 44
8. การคาดการณ์ปริมาณน้ำอ่างเก็บน้ำแม่มอก ปี พ.ศ. 2562 44
9. การคาดการณ์ปริมาณน้ำอ่างเก็บน้ำห้วยหลวง ปี พ.ศ. 2562 44
10. การคาดการณ์ปริมาณน้ำอ่างเก็บน้ำน้ำอูน ปี พ.ศ. 2562 45
11. การคาดการณ์ปริมาณน้ำอ่างเก็บน้ำน้ำพุง ปี พ.ศ. 2562 45
12. การคาดการณ์ปริมาณน้ำอ่างเก็บน้ำจุฬาภรณ์ ปี พ.ศ. 2562 45
13. การคาดการณ์ปริมาณน้ำอ่างเก็บน้ำอุบลรัตน์ ปี พ.ศ. 2562 46
14. การคาดการณ์ปริมาณน้ำอ่างเก็บน้ำลำปาว ปี พ.ศ. 2562 46
15. การคาดการณ์ปริมาณน้ำอ่างเก็บน้ำลำตะคอง ปี พ.ศ. 2562 46
16. การคาดการณ์ปริมาณน้ำอ่างเก็บน้ำลำพระเพลิง ปี พ.ศ. 2562 47
17. การคาดการณ์ปริมาณน้ำอ่างเก็บน้ำมูลบน ปี พ.ศ. 2562 47
18. การคาดการณ์ปริมาณน้ำอ่างเก็บน้ำลำแซะ ปี พ.ศ. 2562 47
19. การคาดการณ์ปริมาณน้ำอ่างเก็บน้ำลำนางรอง ปี พ.ศ. 2562 48
20. การคาดการณ์ปริมาณน้ำอ่างเก็บน้ำสิรินธร ปี พ.ศ. 2562 48
21. การคาดการณ์ปริมาณน้ำอ่างเก็บน้ำป่าสักชลสิทธิ์ ปี พ.ศ. 2562 48
22. การคาดการณ์ปริมาณน้ำอ่างเก็บน้ำทับเสลา ปี พ.ศ. 2562 49
23. การคาดการณ์ปริมาณน้ำอ่างเก็บน้ำกระเสียว ปี พ.ศ. 2562 49
24. การคาดการณ์ปริมาณน้ำอ่างเก็บน้ำศรีนครินทร์ ปี พ.ศ. 2562 49
25. การคาดการณ์ปริมาณน้ำอ่างเก็บน้ำวชิราลงกรณ ปี พ.ศ. 2562 50
26. การคาดการณ์ปริมาณน้ำอ่างเก็บน้ำขุนด่านปราการชล ปี พ.ศ. 2562 50
27. การคาดการณ์ปริมาณน้ำอ่างเก็บน้ำสียัด ปี พ.ศ. 2562 50
28. การคาดการณ์ปริมาณน้ำอ่างเก็บน้ำบางพระ ปี พ.ศ. 2562 51
29. การคาดการณ์ปริมาณน้ำอ่างเก็บน้ำหนองปลาไหล ปี พ.ศ. 2562 51
30. การคาดการณ์ปริมาณน้ำอ่างเก็บน้ำประแสร์ ปี พ.ศ. 2562 51

สารบัญรูป (ต่อ)

รูปที่ **หน้า**

31. การคาดการณ์ปริมาณน้ำอ่างเก็บน้ำนฤบดินทรจินดา ปี พ.ศ. 2562 52
32. การคาดการณ์ปริมาณน้ำอ่างเก็บน้ำแก่งกระจาน ปี พ.ศ. 2562 52
33. การคาดการณ์ปริมาณน้ำอ่างเก็บน้ำปราณบุรี ปี พ.ศ. 2562 52
34. การคาดการณ์ปริมาณน้ำอ่างเก็บน้ำรัชชประภา ปี พ.ศ. 2562 53
35. การคาดการณ์ปริมาณน้ำอ่างเก็บน้ำบางลาง ปี พ.ศ. 2562 53

แผนการจัดสรรน้ำและเพาะปลูกพืชฤดูฝน ในเขตชลประทาน พ.ศ. 2562

1. การคาดหมายลักษณะอากาศ

กรมอุตุนิยมวิทยา คาดว่า ฤดูฝนของประเทศไทยปีนี้ จะเริ่มต้นประมาณปลายสัปดาห์ที่ 3 ของเดือนพฤษภาคม 2562 และจะสิ้นสุดประมาณกลางเดือนตุลาคม ปริมาณฝนรวมของทั้งประเทศในช่วงฤดูฝนปีนี้จะน้อยกว่าค่าปกติประมาณร้อยละ 5-10 และจะน้อยกว่าปีที่แล้ว (ปีที่แล้วน้อยกว่าค่าปกติร้อยละ 3) สำหรับช่วงต้นฤดูฝน (ประมาณกลางพฤษภาคม-มิถุนายน) ปริมาณฝนรวมจะต่ำกว่าค่าปกติ ส่วนช่วงกลางฤดูฝน (กรกฎาคม-สิงหาคม) และช่วงปลายฤดูฝน (กันยายน-กลางตุลาคม) ปริมาณฝนรวมส่วนใหญ่จะใกล้เคียงค่าปกติ สำหรับเดือนสิงหาคมและกันยายน ซึ่งเป็นเดือนที่มีฝนตกชุกหนาแน่นที่สุด และมีโอกาสสูงที่จะมีพายุหมุนเขตร้อนเคลื่อนผ่านประเทศไทยตอนบน ซึ่งจะส่งผลให้มีฝนตกหนักถึงหนักมากในหลายพื้นที่ และอาจก่อให้เกิดสภาวะน้ำท่วมฉับพลัน น้ำป่าไหลหลาก รวมทั้งน้ำล้นตลิ่งได้ในบางแห่ง

ลักษณะอากาศทั่วไป

ช่วงประมาณปลายเดือนพฤษภาคมถึงปลายเดือนมิถุนายน บริเวณประเทศไทยจะมีฝนเพิ่มมากขึ้นและต่อเนื่อง โดยส่วนใหญ่จะมีฝนตกร้อยละ 40-60 ของพื้นที่ กับมีฝนหนักในบางแห่ง เว้นแต่ภาคตะวันออกและภาคใต้ฝั่งตะวันตกจะมีฝนตกร้อยละ 60-80 ของพื้นที่ กับมีฝนหนักหลายพื้นที่และหนักมากในบางแห่ง อันเนื่องมาจาก มรสุมตะวันตกเฉียงใต้จะพัดปกคลุมทะเลอันดามันและประเทศไทย โดยจะมีกำลังค่อนข้างแรงเป็นระยะๆ ประกอบกับช่วงเดือนพฤษภาคมมักจะมีหย่อมความกดอากาศต่ำกำลังแรงก่อตัวบริเวณทะเลอันดามันแล้วทวีกำลังแรงขึ้นเป็นพายุดีเปรสชั่นหรือพายุไซโคลน และเคลื่อนตัวเข้าใกล้ด้านตะวันตกของประเทศไทย นอกจากนี้ ในบางช่วงจะมีร่องมรสุมพาดผ่านบริเวณประเทศไทยตอนบน

ช่วงประมาณปลายเดือนมิถุนายนถึงกลางเดือนกรกฎาคม ปริมาณและการกระจายของฝนจะลดลง ซึ่งอาจก่อให้เกิดสภาวะฝนทิ้งช่วง เกิดการขาดแคลนน้ำด้านการเกษตรในหลายพื้นที่ โดยเฉพาะพื้นที่ที่แล้งซ้ำซากนอกเขตชลประทาน เนื่องจากมรสุมตะวันตกเฉียงใต้ที่พัดปกคลุมทะเลอันดามันและประเทศไทยจะมีกำลังอ่อนลง ส่วนร่องมรสุมจะเลื่อนขึ้นไปพาดผ่านบริเวณตอนใต้ของประเทศจีน

ช่วงตั้งแต่กลางเดือนกรกฎาคมถึงกันยายน จะกลับมามีฝนตกชุกหนาแน่น โดยจะมีฝนตกร้อยละ 60-80 ของพื้นที่เป็นส่วนใหญ่ กับมีฝนหนักหลายพื้นที่และหนักมากในบางแห่ง โดยเฉพาะเดือนสิงหาคมและกันยายน ซึ่งจะก่อให้เกิดสภาวะน้ำท่วมฉับพลัน น้ำป่าไหลหลาก รวมทั้งน้ำล้นตลิ่งได้ในหลายพื้นที่ ทั้งนี้เนื่องจากมรสุมตะวันตกเฉียงใต้ที่พัดปกคลุมทะเลอันดามันและประเทศไทย จะกลับมามีกำลังแรงขึ้นและต่อเนื่องมากขึ้น โดยจะมีกำลังแรงเป็นระยะๆ ประกอบกับร่องมรสุมจะเลื่อนลงมาพาดผ่านบริเวณประเทศไทยตอนบนเป็นระยะๆ

ในเดือนตุลาคม บริเวณภาคเหนือและภาคตะวันออกเฉียงเหนือฝนจะมีลดลง และเริ่มจะมีอากาศหนาวเย็นในตอนเช้า โดยเฉพาะตอนบนของภาค สำหรับบริเวณภาคกลาง ภาคตะวันออกและภาคใต้ ยังคงมีฝนตกชุกหนาแน่นต่อไป กับมีฝนตกหนักหลายพื้นที่และหนักมากในบางแห่ง เนื่องจาก บริเวณความกดอากาศสูง

จากประเทศจีนจะเริ่มแผ่ลงมาปกคลุมตอนบนของทั้งภาคเหนือและภาคตะวันออกเฉียงเหนือ ประกอบกับร่องมรสุมจะเลื่อนลงไปพาดผ่านบริเวณภาคกลางตอนล่าง ภาคใต้ตอนบนและภาคตะวันออก นอกจากนี้ มรสุมตะวันตกเฉียงใต้ที่พัดปกคลุมประเทศไทยจะเริ่มเปลี่ยนเป็นมรสุมตะวันออกเฉียงเหนือพัดปกคลุมแทน

สำหรับในช่วงฤดูฝนปีนี้ คาดว่า จะมีพายุหมุนเขตร้อนเคลื่อนเข้าสู่ประเทศไทยจำนวน 1 ลูก โดยมีโอกาสสูงที่จะเคลื่อนผ่านบริเวณภาคตะวันออกเฉียงเหนือและภาคเหนือในช่วงเดือนสิงหาคมหรือกันยายน

2. <u>สถานการณ์ปรากฏการณ์เอลนีโญ - ลานีญา พ.ศ. 2562 โดยกรมอุตุนิยมวิทยา</u>

ช่วงเดือนกุมภาพันธ์ 2562 ปรากฏการณ์ ENSO มีสถานะเป็นเอลนีโญกำลังอ่อน โดยอุณหภูมิผิวน้ำทะเลเฉลี่ยบริเวณตอนกลางและด้านตะวันออกของมหาสมุทรแปซิฟิกเขตศูนย์สูตรมีค่าสูงกว่าค่าปกติมากกว่า 0.5 องศาเซลเซียส ต่อเนื่องมาตั้งแต่เดือนกันยายน 2561 โดยสถานการณ์ล่าสุดถึงต้นเดือนมีนาคม 2562 ของอุณหภูมิผิวน้ำทะเลเฉลี่ยในบริเวณมหาสมุทรแปซิฟิกเขตศูนย์สูตรเกือบตลอดทั้งบริเวณมีค่าสูงกว่าค่าปกติประมาณ 1.0 องศาเซลเซียส อีกทั้งอุณหภูมิน้ำทะเลที่อยู่ลึกจากผิวน้ำลงไปจนถึงระดับ 300 เมตร บริเวณตอนกลางและด้านตะวันตกของมหาสมุทรแปซิฟิกเขตศูนย์สูตรมีค่าสูงกว่าค่าปกติ ส่วนด้านตะวันออกของมหาสมุทรแปซิฟิกเขตศูนย์สูตร มีค่าต่ำกว่าค่าปกติ ส่งผลต่อระบบการหมุนเวียนบรรยากาศที่ระดับ 850 เฮกโตปาสคาล (ความสูงประมาณ 1.5 กิโลเมตร จากระดับน้ำทะเลปานกลาง) ทำให้ลมที่พัดปกคลุมบริเวณด้านตะวันออกของมหาสมุทรแปซิฟิกเขตศูนย์สูตรมีค่าใกล้เคียงค่าปกติ ในขณะที่ระดับ 200 เฮกโตปาสคาล (ความสูงประมาณ 11 กิโลเมตร จากระดับน้ำทะเลปานกลาง) ลมที่พัดปกคลุมบริเวณด้านตะวันออกของมหาสมุทรแปซิฟิกเป็นลมตะวันตกที่ผิดปกติ

การคาดหมาย จากอุณหภูมิผิวน้ำทะเล และระบบการหมุนเวียนบรรยากาศในมหาสมุทรแปซิฟิกเขตศูนย์สูตรที่มีค่าสูงกว่าค่าเฉลี่ยในช่วงเดือนกันยายน 2561 ต่อเนื่องมาจนถึงต้นเดือนมีนาคม 2562 ประกอบกับเมื่อวิเคราะห์ข้อมูลด้วยวิธีการทางสถิติและแบบจำลองเชิงพลวัตแล้ว คาดว่า ปรากฏการณ์เอลนีโญกำลังอ่อนจะยังคงต่อเนื่อง ไปจนถึงเดือนเมษายน 2562 จากนั้นมีแนวโน้มที่จะกลับเข้าสู่สภาวะเป็นกลางในระยะต่อไป

ผลกระทบกับประเทศ ปรากฏการณ์เอลนีโญกำลังอ่อนในช่วงเดือนมีนาคมถึงเมษายน 2562 จะส่งผลให้ประเทศไทยมีอุณหภูมิสูงกว่าค่าปกติและมีปริมาณฝนต่ำกว่าค่าปกติร้อยละ 10 - 20 ในช่วงดังกล่าว

หมายเหตุ กรมอุตุนิยมวิทยาจะเฝ้าติดตามสถานการณ์ปรากฏการณ์เอลนีโญ/ลานีญา อย่างใกล้ชิด และจะเผยแพร่ข่าวความคืบหน้าให้ประชาชนได้ทราบเป็นระยะๆ จึงขอให้ติดตามข่าวจากกรมอุตุนิยมวิทยาต่อไปด้วย

3. <u>สภาพฝนในประเทศไทย</u>

โดยทั่วไปประเทศไทยมีฝนตกอยู่ในเกณฑ์ดี ข้อมูลของกรมอุตุนิยมวิทยาปริมาณฝนรวมตลอดปีเฉลี่ย ระยะเวลา 30 ปี (ปี 2524 - 2553) ทั่วประเทศ มีค่าเท่ากับ 1,648.4 มิลลิเมตร โดยมีปริมาณฝนตกมากที่สุดในเดือนสิงหาคมหรือกันยายน ภาคเหนือมีปริมาณฝนตกรวมตลอดทั้งปีเฉลี่ยทั้งภาคน้อยที่สุดเท่ากับ 1,230.8 มิลลิเมตร โดยที่ภาคตะวันออกเฉียงเหนือมีปริมาณฝนเฉลี่ยเท่ากับ 1,413.8 มิลลิเมตร ภาคกลางมีปริมาณฝนเฉลี่ยเท่ากับ 1,243.0 มิลลิเมตร ภาคตะวันออกมีปริมาณฝนเฉลี่ยเท่ากับ 1,518.6 มิลลิเมตร ภาคใต้ฝั่งตะวันออกมีปริมาณฝนเฉลี่ยเท่ากับ 1,765.0 มิลลิเมตร และภาคใต้ฝั่งตะวันตกมีปริมาณฝนเฉลี่ยเท่ากับ 2,719.0 มิลลิเมตร ข้อมูลปริมาณฝนรายเดือนแสดงใน **ตารางที่ 1**

ในปี พ.ศ. 2562 ปริมาณฝนเฉลี่ยทั้งประเทศระหว่างวันที่ 1 มกราคม - 28 เมษายน มีค่าเท่ากับ 130.00 มิลลิเมตร ต่ำกว่าค่าปกติ 21 % โดยเฉพาะในภาคกลาง และภาคตะวันออกเฉียงเหนือ ซึ่งมีปริมาณฝนเฉลี่ยต่ำกว่าค่าปกติ เท่ากับ 57 % และ 31 % ตามลำดับ ดังแสดงใน **ตารางที่ 2**

4. <u>สภาพน้ำท่าในประเทศไทย</u>

ปริมาณน้ำท่าในประเทศไทยทั้ง 25 ลุ่มน้ำ มีปริมาณน้ำท่าโดยธรรมชาติเฉลี่ยทั้งปีรวม 213,423 ล้านลูกบาศก์เมตร แยกเป็นปริมาณน้ำท่าในช่วงฤดูฝน 183,002 ล้านลูกบาศก์เมตร (85.7%) และเป็นปริมาณน้ำท่าในช่วงฤดูแล้ง 30,422 ล้านลูกบาศก์เมตร (14.3%) ประกอบด้วยปริมาณน้ำท่าในภาคเหนือ 38,567 ล้านลูกบาศก์เมตร แยกเป็นปริมาณน้ำท่าในช่วงฤดูฝน 30,943 ล้านลูกบาศก์เมตร (80.2%) และเป็นปริมาณน้ำท่าในช่วงฤดูแล้ง 7,624 ล้านลูกบาศก์เมตร (19.8%) ปริมาณน้ำท่าในภาคตะวันออกเหนือ 61,513 ล้านลูกบาศก์เมตร แยกเป็นปริมาณน้ำท่าในช่วงฤดูฝน 55,277 ล้านลูกบาศก์เมตร (89.9%) และเป็นปริมาณน้ำท่าในช่วงฤดูแล้ง 6,236 ล้านลูกบาศก์เมตร (10.1%) ปริมาณน้ำท่าในภาคกลาง 24,976 ล้านลูกบาศก์เมตร แยกเป็นปริมาณน้ำท่าในช่วงฤดูฝน 21,284 ล้านลูกบาศก์เมตร (85.2%) และเป็นปริมาณน้ำท่าในช่วงฤดูแล้ง 3,692 ล้านลูกบาศก์เมตร (14.8%) ปริมาณน้ำท่าในภาคตะวันออก 23,882 ล้านลูกบาศก์เมตร แยกเป็นปริมาณน้ำท่าในช่วงฤดูฝน 21,275 ล้านลูกบาศก์เมตร (89.1%) และเป็นปริมาณน้ำท่าในช่วงฤดูแล้ง 2,607 ล้านลูกบาศก์เมตร (10.9%) ปริมาณน้ำท่าในภาคใต้ 64,486 ล้านลูกบาศก์เมตร แยกเป็นปริมาณน้ำท่าในช่วงฤดูฝน 54,222 ล้านลูกบาศก์เมตร (84.1%) และเป็นปริมาณน้ำท่าในช่วงฤดูแล้ง 10,264 ล้านลูกบาศก์เมตร (15.9%) แสดงใน **ตารางที่ 3**

ปริมาณน้ำท่า ณ สถานีต่างๆ ในลุ่มน้ำที่สำคัญ ณ วันที่ 1 พฤษภาคม 2562 ลุ่มน้ำในภาคเหนือและภาคกลาง (ลุ่มน้ำปิง ลุ่มน้ำวัง ลุ่มน้ำยม ลุ่มน้ำน่าน และลุ่มน้ำเจ้าพระยา) เช่น สถานี P.17 บ้านท่างิ้ว อ.บรรพตพิสัย จ.นครสวรรค์ สถานี Y.1C สะพานบ้านน้ำโค้ง อ.เมือง จ.แพร่ สถานี N.1 หน้าสำนักงานป่าไม้ อ.เมือง จ.น่าน และสถานี C.2 ค่ายจิรประวัติ อ.เมือง จ.นครสวรรค์ มีปริมาณน้ำอยู่ในเกณฑ์น้อย ลุ่มน้ำในภาคตะวันออก (ลุ่มน้ำบางปะกง) และลุ่มน้ำในภาคใต้ (ลุ่มน้ำท่าตะเภา) มีปริมาณน้ำอยู่ในเกณฑ์น้อย ดังแสดงใน **ตารางที่ 4**

<u>ตารางที่ 1</u> ปริมาณฝนเฉลี่ยคาบ 30 ปี (พ.ศ. 2524 - 2553) หน่วยเป็นมิลลิเมตร

ภาคเหนือ

สถานี	ม.ค.	ก.พ.	มี.ค.	เม.ย.	พ.ค.	มิ.ย.	ก.ค.	ส.ค.	ก.ย.	ต.ค.	พ.ย.	ธ.ค.	ทั้งปี
แม่ฮ่องสอน	6.4	6.0	16.8	63.2	174.5	190.5	226.9	239.3	199.0	114.5	44.9	10.4	1,292.4
แม่สะเรียง	1.5	6.5	14.2	44.7	162.3	183.0	181.2	220.4	177.1	115.2	22.1	7.6	1,135.8
เชียงราย	7.5	13.8	28.2	97.9	213.4	178.4	310.9	358.4	283.9	124.9	59.2	14.0	1,690.5
พะเยา	5.7	9.2	30.2	89.2	179.7	102.8	141.8	204.0	203.6	122.6	37.3	10.9	1,137.0
เชียงใหม่	4.2	8.9	17.8	57.3	162.0	124.5	140.2	216.9	211.4	117.6	53.9	15.9	1,130.6
ลำปาง	2.8	8.8	22.8	65.9	160.4	117.5	134.6	186.3	211.6	98.3	29.5	7.0	1,045.5
ลำพูน	2.8	4.9	13.1	44.5	154.8	124.2	117.0	172.7	208.2	110.1	44.1	7.4	1,003.8
แพร่	5.8	8.8	27.6	82.1	178.1	138.8	154.2	205.5	191.7	88.8	25.6	7.8	1,114.8
น่าน	4.4	11.9	32.7	99.6	177.3	133.8	200.7	273.2	203.5	70.2	18.1	8.6	1,234.0
ท่าวังผา	7.0	9.0	33.5	102.5	183.0	173.4	268.4	297.8	211.5	83.4	27.6	11.0	1,408.1
อุตรดิตถ์	5.5	14.5	23.4	71.0	230.0	206.4	166.4	263.4	248.3	111.0	26.7	5.0	1,371.6
ตาก	2.1	8.7	12.1	57.6	174.9	127.8	87.7	115.8	215.5	199.2	54.6	5.1	1,061.1
แม่สอด	1.7	8.2	15.5	44.8	174.2	255.4	329.0	321.7	185.4	102.1	23.7	5.9	1,467.6
เขื่อนภูมิพล	2.6	6.9	21.1	66.1	197.6	106.5	66.7	112.0	207.6	204.3	44.8	7.2	1,043.4
อุ้มผาง	6.8	9.1	47.9	101.3	195.0	187.5	231.6	248.4	247.6	155.8	25.2	5.1	1,461.3
พิษณุโลก	3.9	13.5	26.7	55.7	170.9	165.7	179.4	247.6	246.6	162.5	33.4	11.0	1,316.9
เพชรบูรณ์	5.6	16.1	47.9	76.0	162.8	161.7	148.8	199.0	205.7	90.4	11.6	7.8	1,133.4
หล่มสัก	4.8	17.1	43.8	63.2	150.8	136.2	128.6	198.1	193.6	88.5	13.9	4.5	1,043.1
วิเชียรบุรี	7.7	12.6	50.7	89.9	158.1	144.3	145.9	209.2	246.1	131.6	20.3	4.3	1,220.7
กำแพงเพชร	2.3	13.1	36.7	52.8	195.5	165.1	159.4	170.5	268.8	191.6	42.0	6.7	1,304.5
เฉลี่ย	**4.6**	**10.4**	**28.1**	**71.3**	**177.8**	**156.2**	**176.0**	**223.0**	**218.3**	**124.1**	**32.9**	**8.2**	**1,230.9**

ภาคตะวันออกเฉียงเหนือ

สถานี	ม.ค.	ก.พ.	มี.ค.	เม.ย.	พ.ค.	มิ.ย.	ก.ค.	ส.ค.	ก.ย.	ต.ค.	พ.ย.	ธ.ค.	ทั้งปี
หนองคาย	8.3	17.3	39.8	83.4	224.9	262.3	281.4	323.2	257.2	90.9	15.2	4.3	1,608.2
เลย	6.2	16.1	39.3	102.7	199.3	159.6	145.8	184.9	235.0	123.3	20.0	8.7	1,240.9
อุดรธานี	6.3	22.0	49.7	74.1	198.5	229.0	210.9	285.1	239.5	90.1	10.3	2.9	1,418.4
สกลนคร	4.7	29.3	57.5	93.3	227.6	266.8	288.7	357.9	224.8	76.9	11.9	5.6	1,645.0
นครพนม	3.0	31.0	60.1	101.1	257.1	409.5	503.0	580.3	290.2	97.0	9.7	4.8	2,346.8
ขอนแก่น	4.0	21.4	42.1	89.6	168.7	161.6	173.3	216.4	232.0	117.7	15.9	4.1	1,246.8
มุกดาหาร	3.7	17.4	38.8	76.4	199.5	233.4	231.9	350.7	211.7	100.6	13.3	2.6	1,480.0
โกสุมพิสัย	3.5	15.0	51.8	89.0	161.5	177.8	160.0	231.9	240.6	111.3	18.1	3.1	1,263.6
ชัยภูมิ	4.5	14.3	51.3	92.6	140.2	137.6	110.4	196.2	230.0	137.0	19.0	4.1	1,137.2
ร้อยเอ็ด	3.6	19.2	41.2	75.9	186.1	223.5	195.9	252.2	219.8	107.3	15.2	2.1	1,342.0
อุบลราชธานี	2.0	15.4	30.5	86.8	208.6	240.2	254.4	303.3	293.8	123.1	22.6	1.0	1,581.7
นครราชสีมา	8.2	16.1	37.1	72.2	154.1	104.5	120.9	157.2	228.3	146.3	23.9	2.7	1,071.5
โชคชัย	4.0	14.8	37.5	81.3	149.0	107.3	118.9	153.5	211.6	164.3	29.4	3.2	1,074.8
สุรินทร์	5.6	11.5	45.6	93.3	179.8	204.7	221.3	256.2	255.4	128.2	28.7	1.9	1,432.2
ท่าตูม	5.1	16.1	44.2	86.7	172.3	206.1	218.2	227.9	263.0	126.3	21.0	1.0	1,387.9
นางรอง	4.7	19.6	47.9	81.6	166.6	129.7	148.0	181.7	239.6	133.9	37.2	3.4	1,193.9
เฉลี่ย	**4.8**	**18.5**	**44.7**	**86.3**	**187.1**	**203.4**	**211.4**	**266.2**	**242.0**	**117.1**	**19.5**	**3.5**	**1,404.5**

ที่มา : 1. กรมอุตุนิยมวิทยา (Climatological Data)

2. ใช้ข้อมูล Climatological Data กรมอุตุนิยมวิทยา จัดทำทุกๆ 10 ปี

<u>ตารางที่ 1</u> (ต่อ) ปริมาณฝนเฉลี่ยคาบ 30 ปี (พ.ศ. 2524 - 2553) หน่วยเป็นมิลลิเมตร

ภาคกลาง

สถานี	ม.ค.	ก.พ.	มี.ค.	เม.ย.	พ.ค.	มิ.ย.	ก.ค.	ส.ค.	ก.ย.	ต.ค.	พ.ย.	ธ.ค.	ทั้งปี
นครสวรรค์	4.3	11.9	33.1	63.7	150.7	137.3	148.0	178.3	237.0	153.4	27.4	4.6	1,149.7
สุพรรณบุรี	3.7	6.9	18.9	49.1	114.3	94.4	98.8	118.4	223.4	196.7	44.1	6.7	975.4
ลพบุรี	5.7	6.9	32.0	81.5	147.1	124.0	120.1	150.9	265.5	153.7	33.1	4.5	1,125.0
บัวชุม	6.7	9.1	45.8	82.4	136.2	116.3	117.0	169.2	251.7	127.3	21.8	2.5	1,086.0
กาญจนบุรี	3.3	18.2	29.0	78.5	145.3	86.4	102.9	98.3	220.5	209.2	58.6	6.2	1,056.4
ทองผาภูมิ	5.4	16.4	46.4	101.8	227.5	278.3	323.2	343.7	241.2	172.3	25.6	4.7	1,786.5
กรุงเทพฯ	13.3	20.0	42.1	91.4	247.7	157.1	175.1	219.3	334.2	292.1	49.5	6.3	1,648.1
ท่าอากาศยานกรุงเทพฯ	11.4	9.0	40.4	88.5	207.6	168.1	159.1	170.9	284.9	191.9	37.0	6.1	1,374.9
เฉลี่ย	**6.7**	**12.3**	**36.0**	**79.6**	**172.1**	**145.2**	**155.5**	**181.1**	**257.3**	**187.1**	**37.1**	**5.2**	**1,275.2**

ภาคตะวันออก

สถานี	ม.ค.	ก.พ.	มี.ค.	เม.ย.	พ.ค.	มิ.ย.	ก.ค.	ส.ค.	ก.ย.	ต.ค.	พ.ย.	ธ.ค.	ทั้งปี
ปราจีนบุรี	7.7	15.8	49.9	118.0	231.0	223.5	271.9	358.5	349.4	160.9	31.7	5.0	1,823.3
กบินทร์บุรี	9.0	24.9	52.5	98.8	192.3	197.9	241.2	290.4	303.3	154.4	29.1	3.9	1,597.7
อรัญประเทศ	5.4	27.6	52.4	85.7	167.3	163.6	166.4	208.6	252.3	174.2	35.5	4.8	1,343.8
ชลบุรี	9.9	17.0	47.5	74.1	175.3	147.7	140.6	154.1	268.9	208.8	48.8	5.5	1,298.2
เกาะสีชัง	10.9	15.7	49.6	77.3	134.4	125.4	123.4	136.8	269.2	207.1	60.6	8.5	1,218.9
พัทยา	15.6	14.3	56.3	64.0	148.3	119.0	97.4	97.6	204.7	216.1	72.1	8.3	1,113.7
สัตหีบ	25.6	19.4	58.8	78.9	171.9	130.1	107.5	109.0	219.0	259.8	76.1	10.5	1,266.6
ระยอง	20.7	36.5	70.3	81.6	198.6	165.1	171.8	132.3	255.2	194.4	50.8	5.9	1,383.2
จันทบุรี	18.7	36.4	71.9	125.2	392.5	512.6	483.2	497.2	497.6	297.6	54.5	6.8	2,994.2
คลองใหญ่	37.2	86.0	115.3	185.4	426.7	829.9	971.6	1,040.4	681.0	377.4	73.6	21.3	4,845.8
เฉลี่ย	**16.1**	**29.4**	**62.5**	**98.9**	**223.8**	**261.5**	**277.5**	**302.5**	**330.1**	**225.1**	**53.3**	**8.1**	**1,888.8**

ภาคใต้ฝั่งตะวันตก

สถานี	ม.ค.	ก.พ.	มี.ค.	เม.ย.	พ.ค.	มิ.ย.	ก.ค.	ส.ค.	ก.ย.	ต.ค.	พ.ย.	ธ.ค.	ทั้งปี
ระนอง	10	16.0	65.2	152.6	496.7	649.4	620.7	789.1	646.4	424.5	152.3	45.5	4,068.4
ตะกั่วป่า	39.4	41.1	114.6	210.0	425.6	420.0	429.9	545.0	597.0	517.8	239.0	60.8	3,640.2
ภูเก็ต	30.3	23.9	73.5	142.9	259.5	213.3	258.2	286.8	361.2	320.1	177.4	72.4	2,219.5
ท่าอากาศยานภูเก็ต	36.2	27.2	100.3	154.0	281.5	256.8	261.5	329.8	399.1	353.4	207.8	67.4	2,475.0
เกาะลันตา	14.9	18.0	64.4	119.0	244.8	258.5	296.3	304.2	330.3	325.4	147.1	55.6	2,178.5
ตรัง	32.5	20.8	83.4	139.7	217.5	201.1	258.5	275.1	305.1	285.4	203.9	125.4	2,148.4
สตูล	21.2	45.8	122.0	206.0	233.3	183.5	230.6	259.3	328.4	339.0	223.9	96.9	2,289.9
เฉลี่ย	**26.4**	**27.5**	**89.1**	**160.6**	**308.4**	**311.8**	**336.5**	**398.5**	**423.9**	**366.5**	**193.1**	**74.9**	**2,717.2**
เฉลี่ยทั้งประเทศ	**17.0**	**20.4**	**49.5**	**88.7**	**193.1**	**188.6**	**202.6**	**240.9**	**253.0**	**187.2**	**98.4**	**48.1**	**1,587.5**

ที่มา : 1. กรมอุตุนิยมวิทยา (Climatological Data)

2. ใช้ข้อมูล Climatological Data กรมอุตุนิยมวิทยา จัดทำทุกๆ 10 ปี

ตารางที่ 1 (ต่อ) ปริมาณฝนเฉลี่ยคาบ 30 ปี (พ.ศ. 2524 - 2553) หน่วยเป็นมิลลิเมตร

ภาคใต้ฝั่งตะวันออก

สถานี	ม.ค.	ก.พ.	มี.ค.	เม.ย.	พ.ค.	มิ.ย.	ก.ค.	ส.ค.	ก.ย.	ต.ค.	พ.ย.	ธ.ค.	ทั้งปี
เพชรบุรี	11.4	3.9	33.1	36.9	99.4	92.0	80.8	92.3	153.6	278.4	93.8	11.6	987.2
ประจวบคีรีขันธ์	24.4	21.8	71.8	55.5	126.9	86.2	109.3	99.1	99.5	227.8	154.5	15.0	1,091.8
หัวหิน	11.8	15.3	53.9	46.4	108.9	78.9	93.0	71.2	120.4	246.2	101.2	7.9	955.1
ชุมพร	59.4	44.7	97.2	85.8	190.8	167.2	179.0	207.5	178.3	251.6	287.9	123.3	1,872.7
สุราษฎร์ธานี	36.8	12.3	24.0	73.4	178.0	125.0	148.8	139.6	192.2	236.4	330.4	125.6	1,622.5
เกาะสมุย	86.2	54.4	80.8	83.1	155.9	124.1	116.3	110.9	121.7	309.8	506.6	210.3	1,960.1
นครศรีธรรมราช	145.4	68.2	89.7	107.0	173.8	117.3	117.8	129.8	161.6	303.0	631.2	451.7	2,496.5
สงขลา	74.8	48.6	59.7	75.1	119.6	99.9	95.0	109.4	136.9	257.1	545.9	444.7	2,066.7
หาดใหญ่	53.8	24.4	75.1	118.6	147.6	119.3	104.5	113.3	157.3	227.8	317.1	267.7	1,726.5
ปัตตานี	50.9	32.0	49.4	74.6	137.5	109.4	129.1	134.0	147.1	216.2	406.6	378.3	1,865.1
นราธิวาส	101.6	53.7	117.4	72.8	142.1	123.2	134.0	158.3	182.7	254.4	554.9	565.6	2,460.7
เฉลี่ย	**59.7**	**34.5**	**68.4**	**75.4**	**143.7**	**113.0**	**118.9**	**124.1**	**150.1**	**255.3**	**357.3**	**236.5**	**1,736.9**

ที่มา : 1. กรมอุตุนิยมวิทยา (Climatological Data)

2. ใช้ข้อมูล Climatological Data กรมอุตุนิยมวิทยา จัดทำทุกๆ 10 ปี

ตารางที่ 2 การเปรียบเทียบปริมาณน้ำฝนเฉลี่ยกับฝนปี 2560, 2561 และ 2562 ระหว่างวันที่ 1 มกราคม - 28 เมษายน

ภาค	ปริมาณฝนเฉลี่ยระยะยาว (มม.)	ปริมาณฝนปี 2560		ปริมาณฝนปี 2561		ปริมาณฝนปี 2562	
		ปริมาณฝน (มม.)	+สูง,-ต่ำ กว่าค่าเฉลี่ย (%)	ปริมาณฝน (มม.)	+สูง,-ต่ำ กว่าค่าเฉลี่ย (%)	ปริมาณฝน (มม.)	+สูง,-ต่ำ กว่าค่าเฉลี่ย (%)
เหนือ	107.00	138.58	30	146.32	37	84.39	-21
ตะวันออกเฉียงเหนือ	143.70	174.93	22	163.37	14	98.66	-31
กลาง	127.60	125.58	-2	257.89	102	54.34	-57
ตะวันออก	195.30	254.96	31	362.84	86	166.77	-15
ใต้ฝั่งตะวันออก	231.10	936.23	305	331.96	44	214.59	-7
ใต้ฝั่งตะวันตก	282.80	610.67	116	420.34	49	233.89	-17
เฉลี่ยทั่วประเทศ	**165.40**	**329.90**	**99**	**247.30**	**50**	**130.00**	**-21**

<u>หมายเหตุ</u> ปริมาณน้ำฝนเฉลี่ย หมายถึง ปริมาณฝนคาบเฉลี่ย 30 ปี (พ.ศ. 2524 – 2553)

ตารางที่ 3 ปริมาณน้ำท่ารายเดือนและรายปีเฉลี่ยในแต่ละลุ่มน้ำของประเทศไทย

หน่วย : ล้าน ลบ.ม.

ระหัสลุ่มน้ำ	ลุ่มน้ำหลัก	เม.ย	พ.ค.	มิ.ย.	ก.ค.	ส.ค.	ก.ย.	ต.ค.	พ.ย.	ธ.ค.	ม.ค.	ก.พ.	มี.ค.	ฤดูฝน	ฤดูแล้ง	ทั้งปี
ภาคเหนือ		613	1,358	2,371	3,928	7,724	9,390	6,172	2,930	1,639	1,136	714	592	30,943	7,624	38,567
01	1.สาละวิน	185	279	483	896	1,650	1,666	1,181	711	490	367	253	216	6,155	2,221	8,376
03	3.กก	87	147	227	415	795	844	606	399	258	189	115	95	3,035	1,142	4,177
06	6.ปิง	127	342	512	660	1,327	1,998	1,850	905	441	278	161	128	6,688	2,038	8,725
07	7.วัง	15	75	90	108	302	477	322	121	48	31	15	13	1,374	243	1,618
08	8.ยม	46	171	278	290	687	1,155	636	208	89	51	27	20	3,217	440	3,657
09	9.น่าน	154	344	782	1,559	2,962	3,251	1,578	588	314	220	144	121	10,474	1,540	12,015
ภาคตะวันออกเฉียงเหนือ		426	1,355	4,684	7,883	13,806	17,072	10,477	3,324	1,119	593	394	380	55,277	6,236	61,513
02	2.โขง	210	742	2,880	4,872	8,250	8,261	3,306	1,001	513	323	220	192	28,310	2,459	30,769
04	4.ชี	107	332	695	1,033	1,866	3,030	2,683	950	251	115	87	97	9,638	1,606	11,244
05	5.มูล	109	282	1,108	1,979	3,690	5,782	4,487	1,373	356	155	88	91	17,329	2,172	19,500
ภาคกลาง		276	745	1,500	2,716	4,927	5,879	5,063	2,012	794	460	322	282	21,284	3,692	24,976
10	10.เจ้าพระยา	2	42	21	22	91	872	608	38	18	13	4	1	1,657	75	1,732
11	11.สะแกกรัง	9	32	57	49	72	252	429	138	40	22	15	9	892	232	1,125
12	12.ป่าสัก	38	106	180	244	503	928	557	146	77	51	34	33	2,519	378	2,897
13	13.ท่าจีน	4	33	19	19	68	610	502	70	21	11	6	3	1,250	115	1,364
14	14.แม่กลอง	140	301	1,054	2,163	3,880	2,903	2,482	1,066	481	302	194	164	12,782	2,347	15,129
19	19.เพชรบุรี	45	68	107	142	184	205	269	202	56	27	36	44	976	409	1,385
20	20.ชายฝั่งทะเลตะวันตก	39	162	62	76	128	110	215	353	102	34	34	29	1,208	136	1,343
ภาคตะวันออก		226	719	2,220	3,061	4,928	5,773	4,575	1,197	481	316	197	190	21,275	2,607	23,882
15	15.ปราจีนบุรี	25	81	315	697	1,140	1,461	1,077	227	67	36	21	17	4,770	394	5,164
16	16.บางปะกง	20	68	219	339	666	986	805	134	42	29	22	15	3,083	261	3,344
17	17.โตนเลสาบ	30	59	152	220	454	587	532	178	77	47	31	29	2,003	391	2,394
18	18.ชายฝั่งทะเลตะวันออก	151	512	1,534	1,805	2,669	2,739	2,161	658	295	205	123	129	11,419	1,560	12,980
ภาคใต้		1,528	2,889	3,585	5,104	6,995	7,897	8,163	11,383	9,623	3,912	1,781	1,626	54,222	10,264	64,486
21	21.ภาคใต้ฝั่งตะวันออก	738	1,009	1,119	1,269	1,609	1,777	2,378	4,639	4,292	1,805	835	792	18,092	4,169	22,261
22	22.ตาปี	168	395	680	1,159	1,460	1,702	1,640	1,553	990	427	202	156	9,577	953	10,530
23	23.ทะเลสาบสงขลา	169	220	167	198	199	225	475	1,745	2,061	687	256	227	5,289	1,339	6,628
24	24.ปัตตานี	123	194	144	155	147	169	280	411	532	238	142	137	2,031	639	2,670
25	25.ภาคใต้ฝั่งตะวันตก	331	1,072	1,476	2,322	3,582	4,024	3,391	3,035	1,747	756	346	315	19,233	3,164	22,397
รวม		**3,069**	**7,067**	**14,360**	**22,692**	**38,379**	**46,011**	**34,450**	**20,846**	**13,656**	**6,417**	**3,408**	**3,070**	**183,002**	**30,422**	**213,423**

<u>ตารางที่ 4</u> ปริมาณน้ำท่า ณ วันที่ 1 พฤษภาคม 2562 เวลา 06.00 น.

แม่น้ำ	สถานี	ที่ตั้งสถานี			ตลิ่ง	ความจุ	ระดับน้ำ	ปริมาณน้ำ		ต่ำ(-)	อยู่ใน	แนวโน้ม
								วันนี้	เมื่อวาน	สูง(+)	เกณฑ์	
					ม.	ม.^{3} / วิ.	ม.	ม.^{3} / วิ.	ม.^{3} / วิ.	กว่าตลิ่ง		
1. ปิง	P.1	สะพานนวรัฐ	อำเภอเมือง	จังหวัดเชียงใหม่	3.70	490	1.29	20	12	-2.41	น้อย	เพิ่มขึ้น
ปิง	P.7A	สะพานบ้านห้วยยาง	อำเภอเมือง	จังหวัดกำแพงเพชร	5.34	3,000	0.87	250	250	N/A	น้อย	ทรงตัว
ปิง	P.17	บ้านท่างิ้ว	อำเภอบรรพตพิสัย	จังหวัดนครสวรรค์	39.80	2,990	34.93	176	183	-4.87	น้อย	ลดลง
2. วัง	W.4A	บ้านวังหมัน	อำเภอสามเงา	จังหวัดตาก	6.10	458	-	-	-	N/A	N/A	N/A
3. ยม	Y.1C	สะพานบ้านน้ำโค้ง	อำเภอเมือง	จังหวัดแพร่	8.20	1,000	-0.08	2	3	-8.28	น้อย	ลดลง
ยม	Y.16	บ้านบางระกำ	อำเภอบางระกำ	จังหวัดพิษณุโลก	7.30	207	1.68	-	-	-5.62	N/A	N/A
4. น่าน	N.1	หน้าสำนักงานป่าไม้	อำเภอเมือง	จังหวัดน่าน	7.00	1,265	-0.35	3	4	-7.35	น้อย	ลดลง
น่าน	N.5A	สะพานเอกาทศรถ	อำเภอเมือง	จังหวัดพิษณุโลก	10.54	1,452	2.52	235	236	-8.02	ปกติ	ลดลง
น่าน	N.67	สะพานบ้านเกยไชย	อำเภอชุมแสง	จังหวัดนครสวรรค์	28.30	1,520	19.83	190	190	-8.47	น้อย	ทรงตัว
5. มูล	M.6A	บ้านสะตึก	อำเภอสตึก	จังหวัดบุรีรัมย์	6.00	440	-0.06	0	0	-6.06	น้อย	ทรงตัว
มูล	M.9	บ้านหนองหญ้าปล้อง	อำเภอเมือง	จังหวัดศรีสะเกษ	9.00	200	5.37	-	-	-3.63	N/A	N/A
มูล	M.7	สะพานเสรีประชาธิปไตย	อำเภอเมือง	จังหวัดอุบลราชธานี	7.00	2,300	1.81	8	7	-5.19	น้อย	เพิ่มขึ้น
6. พระสทึง	Kgt.10	บ้านสระขวัญ	อำเภอเมือง	จังหวัดสระแก้ว	11.00	300	5.64	-	-	-5.36	N/A	N/A
7. บางประกง	Kgt.3	บ้านกบินทร์บุรี	อำเภอกบินทร์บุรี	จังหวัดปราจีนบุรี	10.20	658	0.75	14	14	-9.45	น้อย	ลดลง
8. ท่าตะเภา	X.158	สะพานบ้านวังครก	อำเภอท่าแซะ	จังหวัดชุมพร	11.50	597	2.98	6	6	-8.52	น้อย	ลดลง
9. ตาปี	X.37A	บ้านย่านดินแดง	อำเภอพระแสง	จังหวัดสุราษฎร์ธานี	10.76	489	4.99	26	16	-5.77	น้อย	เพิ่มขึ้น
10. โก-ลก	X.119A	บ้านปาเสมัส	อำเภอสุไหงโก-ลก	จังหวัดนราธิวาส	8.20	219	3.22	6	5	-4.98	น้อย	เพิ่มขึ้น

หมายเหตุ : เครื่องหมาย - หมายถึง ไม่ได้รับรายงาน

5. <u>การเพาะปลูกและผลผลิตในเขตชลประทาน ปี 2557 ถึง 2561</u>

การปลูกพืชในเขตชลประทานช่วงปีเพาะปลูก 2557/58, 2558/59, 2559/60, 2560/61 และ 2561/62 ผลผลิตของพืชเศรษฐกิจที่สำคัญประกอบด้วย

- **ข้าวนาปี**

ปีเพาะปลูก 2557/58 จำนวน 60.79 ล้านไร่ ผลผลิตข้าวเปลือก 26.27 ล้านตัน ผลผลิตต่อไร่ 451 กิโลกรัม

ปีเพาะปลูก 2558/59 จำนวน 58.06 ล้านไร่ ผลผลิตข้าวเปลือก 24.31 ล้านตัน ผลผลิตต่อไร่ 419 กิโลกรัม

ปีเพาะปลูก 2559/60 จำนวน 58.65 ล้านไร่ ผลผลิตข้าวเปลือก 25.24 ล้านตัน ผลผลิตต่อไร่ 430 กิโลกรัม

ปีเพาะปลูก 2560/61 จำนวน 58.96 ล้านไร่ ผลผลิตข้าวเปลือก 24.08 ล้านตัน ผลผลิตต่อไร่ 408 กิโลกรัม

ปีเพาะปลูก 2561/62 จำนวน 59.21 ล้านไร่ ผลผลิตข้าวเปลือก 24.22 ล้านตัน ผลผลิตต่อไร่ 409 กิโลกรัม

- **ข้าวนาปรัง**

ปีเพาะปลูก 2557/58 จำนวน 8.46 ล้านไร่ ผลผลิตข้าวเปลือก 5.34 ล้านตัน ผลผลิตต่อไร่ 632 กิโลกรัม

ปีเพาะปลูก 2558/59 จำนวน 5.14 ล้านไร่ ผลผลิตข้าวเปลือก 3.11 ล้านตัน ผลผลิตต่อไร่ 605 กิโลกรัม

ปีเพาะปลูก 2559/60 จำนวน 10.46 ล้านไร่ ผลผลิตข้าวเปลือก 6.62 ล้านตัน ผลผลิตต่อไร่ 633 กิโลกรัม

ปีเพาะปลูก 2560/61 จำนวน 12.26 ล้านไร่ ผลผลิตข้าวเปลือก 8.17 ล้านตัน ผลผลิตต่อไร่ 666 กิโลกรัม

ปีเพาะปลูก 2561/62 จำนวน 11.68 ล้านไร่ ผลผลิตข้าวเปลือก 7.75 ล้านตัน ผลผลิตต่อไร่ 664 กิโลกรัม

- **ถั่วเหลือง**

ปี 2557 จำนวน 237,021 ไร่ ผลผลิต 58,295 ตัน ผลผลิตต่อไร่ 246 กิโลกรัม

ปี 2558 จำนวน 166,868 ไร่ ผลผลิต 42,395 ตัน ผลผลิตต่อไร่ 254 กิโลกรัม

ปี 2559 จำนวน 137,254 ไร่ ผลผลิต 37,765 ตัน ผลผลิตต่อไร่ 275 กิโลกรัม

ปี 2560 จำนวน 135,386 ไร่ ผลผลิต 38,079 ตัน ผลผลิตต่อไร่ 281 กิโลกรัม

ปี 2561 จำนวน 149,989 ไร่ ผลผลิต 42,898 ตัน ผลผลิตต่อไร่ 286 กิโลกรัม

รายละเอียดแสดงตาม **ตารางที่ 5**

<u>ตารางที่ 5</u> แสดงพื้นที่เพาะปลูก ผลผลิตและผลผลิตต่อไร่ของพืชเศรษฐกิจที่สำคัญในเขตชลประทาน

ข้าวนาปี															
เขตชลประทาน	เนื้อที่เพาะปลูก (ล้านไร่)					ผลผลิต (ตัน)					ผลผลิตต่อไร่ กก.)				
	2557	2558	2559	2560	2561	2557	2558	2559	2560	2561	2557	2558	2559	2560	2561
รวม	60.79	58.06	58.65	58.96	59.21	26,270,000	24,310,000	25,240,000	24,080,000	24,220,000	451	419	430	408	409
ข้าวนาปรัง															
เขตชลประทาน	เนื้อที่เพาะปลูก (ล้านไร่)					ผลผลิต (ตัน)					ผลผลิตต่อไร่ กก.)				
	2557	2558	2559	2560	2561	2557	2558	2559	2560	2561	2557	2558	2559	2560	2561
รวม	8.46	5.14	10.46	12.26	11.68	5,340,000	3,110,000	6,620,000	8,170,000	7,750,000	632	605	633	666	664
ถั่วเหลือง															
เขตชลประทาน	เนื้อที่เพาะปลูก (ล้านไร่)					ผลผลิต (ตัน)					ผลผลิตต่อไร่ กก.)				
	2557	2558	2559	2560	2561	2557	2558	2559	2560	2561	2557	2558	2559	2560	2561
รวม	0.237	0.167	0.137	0.136	0.150	58,295	42,395	37,765	38,079	42,898	246	254	275	281	286

ที่มา : สำนักงานเศรษฐกิจการเกษตร สารสนเทศเศรษฐกิจการเกษตรรายสินค้า

6. <u>สภาพน้ำในอ่างเก็บน้ำขนาดใหญ่และขนาดกลาง ณ วันที่ 1 พฤษภาคม 2562</u>

สภาพน้ำในอ่างเก็บน้ำขนาดใหญ่และขนาดกลาง ปริมาตรน้ำในอ่างฯ 42,553 ล้านลูกบาศก์เมตร คิดเป็นร้อยละ 56 (ปริมาตรน้ำใช้การได้ 18,626 ล้านลูกบาศก์เมตร คิดเป็นร้อยละ 36) ปริมาตรน้ำในอ่างฯ เทียบกับปี 2561 (47,410 ล้านลูกบาศก์เมตร คิดเป็นร้อยละ 62) น้อยกว่าปี 2561 จำนวน 4,857 ล้านลูกบาศก์เมตร ปริมาณน้ำไหลลงอ่างฯ จำนวน 21.42 ล้านลูกบาศก์เมตร ปริมาณน้ำระบาย จำนวน 126.66 ล้านลูกบาศก์เมตร สามารถรับน้ำได้อีก 33,515 ล้านลูกบาศก์เมตร

- สภาพน้ำในอ่างเก็บน้ำขนาดใหญ่ ปริมาตรน้ำในอ่างฯ 40,452 ล้านลูกบาศก์เมตร คิดเป็นร้อยละ 57 (ปริมาตรน้ำใช้การได้ 16,909 ล้านลูกบาศก์เมตร คิดเป็นร้อยละ 36) ปริมาตรน้ำในอ่างฯ เทียบกับปี 2561 (44,374 ล้านลูกบาศก์เมตร คิดเป็นร้อยละ 63) น้อยกว่าปี 2561 จำนวน 3,922 ล้านลูกบาศก์เมตร ปริมาณน้ำไหลลงอ่างฯ จำนวน 16.62 ล้านลูกบาศก์เมตร ปริมาณน้ำระบายจำนวน 115.82 ล้านลูกบาศก์เมตร สามารถรับน้ำได้อีก 30,475 ล้านลูกบาศก์เมตร ในช่วงฤดูแล้งตั้งแต่วันที่ 1 พฤศจิกายน 2561 ถึง ปัจจุบัน ปริมาณน้ำไหลลงอ่างฯสะสม จำนวน 5,362 ล้านลูกบาศก์เมตร ปริมาณน้ำระบายสะสม จำนวน 19,809 ล้านลูกบาศก์เมตร แสดงไว้ใน **ตารางที่ 6**

- **อ่างเก็บน้ำขนาดกลาง** สภาพน้ำในอ่างเก็บน้ำขนาดกลางที่อยู่ในความรับผิดชอบของกรมชลประทาน มีจำนวนทั้งสิ้น 412 แห่ง ปริมาณน้ำที่ความจุระดับเก็บกักทั้งหมด 5,142 ล้านลูกบาศก์เมตร ณ วันที่ 1 พฤษภาคม 2562 มีปริมาตรน้ำรวมทั้งสิ้น 2,101 ล้านลูกบาศก์เมตร คิดเป็นร้อยละ 41 ของปริมาณน้ำที่ระดับเก็บกัก สามารถรับน้ำได้อีก 3,041 ล้านลูกบาศก์เมตร สรุปปริมาณน้ำในอ่างเก็บน้ำขนาดกลาง ณ วันที่ 1 พฤษภาคม 2562 แสดงไว้ใน **ตารางที่ 7**

ตารางที่ 6 สรุปปริมาณน้ำในอ่างเก็บน้ำขนาดใหญ่ ณ วันที่ 1 พฤษภาคม 2562

ภาค อ่างเก็บน้ำเขื่อน	ความจุที่ รนส. (ล้าน ม.^{3})	ความจุที่ รนก. (ล้าน ม.^{3})	ความจุน้ำใช้การ (ล้าน ม.^{3})	1 ม.ค.2561 (ล้าน ม.^{3})	1 ม.ค.2562 (ล้าบ ม.^{3})	ณ วันนี้ ปี2561 ปริมาตร (ล้าน ม.^{3})	% รนก.	ปี2562 ปริมาตร (ล้าน ม.^{3})	% รนก.	ปริมาตรใช้การ (ล้าน ม.^{3})	% รนก.	% ใช้การ	ปริมาตรน้ำไหลลงอ่างเก็บน้ำ ค่าเฉลี่ยรวมทั้งปี (ล้าน ม.^{3})	วันนี้ (ล้าน ม.^{3})	สะสมตั้งแต่ 1 ม.ค.2562 ปริมาตร (ล้าน ม.^{3})	%เทียบกับค่าเฉลี่ยทั้งปี	ปริมาตรน้ำระบาย วันนี้ (ล้าน ม.^{3})	สะสมตั้งแต่ 1 ม.ค.2562 (ล้าน ม.^{3})
เหนือ																		
ภูมิพล*	13,462	13,462	9,662	10,556	9,023	7,721	57	6,541	49	2,741	20	28	5,617	0.00	204.04	3.63	15.00	2,365.00
สิริกิติ์*	10,508	9,510	6,660	7,947	7,382	5,467	57	4,834	51	1,984	21	30	5,716	0.44	377.69	6.61	25.27	2,830.01
แม่งัดสมบูรณ์ชล	323	265	253	263	266	156	59	128	48	116	44	46	314	0.00	7.95	2.53	1.65	135.30
แม่กวงอุดมธารา	295	263	249	130	147	58	22	71	27	57	22	23	190	0.09	19.77	10.40	1.16	87.61
กิ่วลม	106	106	103	99	92	69	65	56	53	53	50	51	560	0.44	156.54	27.95	1.59	192.96
กิ่วคอหมา	209	170	164	178	182	86	51	77	45	71	42	43	246	0.00	25.84	10.50	0.20	123.09
แควน้อยบำรุงแดน	1,080	939	896	826	650	336	36	256	27	213	23	24	1,482	0.26	38.74	2.61	2.59	402.52
แม่มอก	110	110	94	96	46	38	35	36	32	20	18	21	255	0.00	2.25	0.88	0.05	5.18
รวมภาคเหนือ	26,093	24,825	18,080	20,093	17,788	13,932	56	12,000	48	5,255	21	29	14,382	1.23	832.82	5.79	47.52	6,141.67
ตะวันออกเฉียงเหนือ																		
ห้วยหลวง	136	136	129	110	59	60	44	31	23	24	18	19	165	0.00	1.41	0.85	0.17	26.54
น้ำอูน	780	520	475	463	399	283	54	236	45	191	37	40	460	0.00	5.06	1.10	0.00	189.46
น้ำพุง*	200	165	157	129	118	68	41	70	42	62	38	39	136	0.33	9.71	7.14	0.26	40.60
จุฬาภรณ์*	181	164	127	156	122	98	60	77	47	40	25	32	162	0.00	20.80	12.84	0.06	49.96
อุบลรัตน์*	4,640	2,431	1,850	2,115	772	1,013	42	586	24	5	0	0	2,536	1.59	78.46	3.09	0.50	94.56
ลำปาว	2,450	1,980	1,880	1,706	1,143	910	46	459	23	359	18	19	2,303	0.00	19.42	0.84	2.10	656.76
ลำตะคอง	445	314	292	190	248	163	52	179	57	156	50	54	266	0.00	8.59	3.23	0.17	46.81
ลำพระเพลิง	242	155	154	137	75	100	65	32	21	31	20	20	170	0.36	5.78	3.40	1.04	41.54
มูลบน	350	141	134	109	69	75	53	47	34	40	29	30	96	0.00	5.30	5.52	0.05	16.61
ลำเซะ	325	275	268	199	163	116	42	112	41	105	38	39	203	0.12	7.55	3.72	0.19	38.18
ลำนางรอง	197	121	118	77	39	64	52	37	30	33	28	28	51	0.00	4.30	8.44	0.00	2.18
สิรินธร*	1,966	1,966	1,135	1,555	1,206	1,062	54	865	44	34	2	3	1,674	0.82	37.13	2.22	0.00	97.80
รวมภาค ตอน.	11,911	8,368	6,718	6,946	4,414	4,012	48	2,731	33	1,081	13	16	8,222	3.23	203.51	2.48	4.53	1,300.99
กลาง																		
ป่าสักชลสิทธิ์	960	960	957	770	555	296	31	188	20	185	19	19	2,438	0.00	0.01	0.00	2.17	282.50
ทับเสลา	190	160	143	138	42	89	55	38	24	21	13	15	140	0.00	0.73	0.52	0.08	4.13
กระเสียว	390	299	259	289	72	218	73	60	20	20	7	8	339	0.00	7.17	2.12	0.04	17.34
รวมภาคกลาง	1,540	1,419	1,359	1,197	668	602	42	285	20	225	16	17	2,917	0.00	7.91	0.27	2.29	303.97
ตะวันตก																		
ศรีนครินทร์*	18,770	17,745	7,480	15,562	16,199	14,353	81	14,309	81	4,044	23	54	4,661	1.91	314.27	6.74	16.01	1,834.04
วชิราลงกรณ*	11,000	8,860	5,848	6,767	7,257	4,933	56	5,102	58	2,090	24	36	5,494	0.00	110.51	2.01	19.24	2,015.69
รวมภาคตะวันตก	29,770	26,605	13,328	22,329	23,456	19,286	72	19,411	73	6,134	23	46	10,155	1.91	424.78	4.18	35.25	3,849.73
ตะวันออก																		
ขุนด่านปราการชล	225	224	219	196	177	75	33	40	18	35	16	16	316	0.22	7.92	2.51	0.36	150.10
คลองสียัด	450	420	390	272	310	165	39	110	26	80	19	20	299	0.00	6.90	2.31	1.00	192.55
บางพระ	127	117	105	101	84	72	61	52	45	40	34	38	50	0.02	14.27	28.55	0.25	30.05
หนองปลาไหล	206	164	150	143	150	145	89	94	58	81	49	54	218	0.09	23.99	11.00	0.30	29.14
ประแสร์	322	295	275	259	233	210	71	134	45	114	39	42	286	0.00	9.18	3.21	0.66	82.78
นฤบดินทรจินดา	338	295	276	216	263	95	32	110	37	91	31	33	391	0.09	7.68	1.96	1.38	149.10
รวมภาคตะวันออก	1,668	1,515	1,415	1,187	1,217	762	50	541	36	441	29	31	1,560	0.41	69.94	4.48	3.96	633.72
ใต้																		
แก่งกระจาน	900	710	645	448	614	296	42	334	47	269	38	42	896	1.89	99.43	11.10	2.59	357.22
ปราณบุรี	490	391	373	284	353	238	61	224	57	207	53	55	454	0.15	32.83	7.23	1.49	138.01
รัชชประภา*	6,144	5,639	4,287	4,419	4,708	3,971	70	3,927	70	2,575	46	60	2,680	4.64	330.97	12.35	9.86	1,051.12
บางลาง*	1,590	1,454	1,178	1,192	1,073	1,274	88	999	69	722	50	61	1,581	3.17	279.53	17.68	8.34	331.44
รวมภาคใต้	9,124	8,194	6,484	6,343	6,749	5,779	71	5,484	67	3,773	46	58	5,610	9.85	742.76	13.24	22.28	1,877.79
รวมทั้งประเทศ	80,106	70,926	47,384	58,094	54,290	44,374	63	40,452	57	16,909	24	36	42,846	16.62	2,281.72	5.33	115.82	14,107.86

หมายเหตุ : * ข้อมูลเมื่อวาน ** ข้อมูลย้อนหลัง 2 วัน รนก. หมายถึง ระดับน้ำเก็บกักของอ่างฯ

เขื่อนลำตะคอง รวมปริมาณน้ำในอ่างฯ เขายายเที่ยงของ กฟผ. 0 ล้าน ลบ.ม.

*ปรับความจุที่ รนส. รนก. และน้ำใช้การทั้ง 35 อ่างใหม่ ณ วันที่ 8 พ.ย.2560

<u>ตารางที่ 7</u> สรุปปริมาณน้ำในอ่างเก็บน้ำขนาดกลาง ณ วันที่ 1 พฤษภาคม 2562

หน่วย ล้านลบ.ม.

ที่	อ่างเก็บน้ำ	จังหวัด	ความจุ รนก. (ล้าน ลบ.ม.)	ปริมาตรน้ำ รนก. ต่ำสุด (ล้าน ลบ.ม.)	ปริมาตรน้ำในอ่างฯ				ปริมาตร น้ำไหลลง อ่าง	ปริมาตร น้ำระบาย	ปริมาตร น้ำ ที่ใช้การ ได้
					ปี 2561	% รนก.	ปัจจุบัน	% รนก.			
ภาคเหนือ											
1	อ่างเก็บน้ำแม่ออน	เชียงใหม่	4.53	0.80	1.77	39.16	2.38	52.49	0.00	0.00	1.58
2	อ่างเก็บน้ำแม่จอกหลวง	เชียงใหม่	1.10	0.10	0.76	69.36	1.07	97.27	0.00	0.00	0.97
3	อ่างเก็บน้ำห้วยมะนาว	เชียงใหม่	4.30	0.10	1.72	40.00	1.76	41.02	0.00	0.00	1.66
4	อ่างเก็บน้ำโป่งจ้อ	เชียงใหม่	2.60	0.05	1.75	67.31	1.00	38.54	0.00	0.00	0.95
5	อ่างเก็บน้ำแม่ตูบ	เชียงใหม่	39.00	0.50	25.97	66.58	16.94	43.43	0.00	0.00	16.44
6	อ่างเก็บน้ำแม่โก๋น	เชียงใหม่	5.53	0.32	1.32	23.92	2.02	36.53	0.00	0.00	1.70
7	อ่างเก็บน้ำห้วยเดื่อ	เชียงใหม่	4.28	0.28	2.76	64.52	3.67	85.83	0.00	0.00	3.39
8	อ่างเก็บน้ำแม่แหลงหลวง	เชียงใหม่	3.64	0.13	2.58	70.97	2.66	72.97	0.00	0.00	2.53
9	อ่างเก็บน้ำห้วยแม่ข้อน	เชียงใหม่	4.08	0.35	2.89	70.81	2.58	63.26	0.00	0.00	2.23
10	อ่างเก็บน้ำสันหนอง	เชียงใหม่	1.45	0.35	0.90	62.07	0.96	66.48	0.00	0.00	0.61
11	อ่างเก็บน้ำแม่ทะลบหลวง	เชียงใหม่	15.30	2.30	8.03	52.50	8.79	57.45	0.00	0.00	6.49
12	อ่างเก็บน้ำแม่ตีบ	ลำพูน	10.00	0.50	4.73	47.30	3.53	35.30	0.00	0.07	3.03
13	อ่างเก็บน้ำแม่สาน	ลำพูน	16.00	0.26	6.24	39.00	2.27	14.19	0.00	0.02	2.01
14	อ่างเก็บน้ำแม่ธิ	ลำพูน	4.50	0.15	2.42	53.78	2.60	57.78	0.00	0.00	2.45
15	อ่างเก็บน้ำแม่เมย	ลำพูน	3.60	0.28	2.41	66.94	1.54	42.78	0.00	0.01	1.26
16	อ่างเก็บน้ำห้วยช้าง	เชียงราย	6.30	0.30	3.13	49.75	1.71	27.14	0.01	0.00	1.41
17	อ่างเก็บน้ำแม่ตีาก	เชียงราย	9.00	1.45	4.33	48.11	3.73	41.44	0.00	0.10	2.28
18	อ่างเก็บน้ำแม่สรวย	เชียงราย	73.00	3.00	14.64	20.05	10.59	14.50	0.00	0.48	7.59
19	อ่างเก็บน้ำดอยงู	เชียงราย	7.37	1.34	3.26	44.24	1.36	18.44	0.06	0.00	0.02
20	อ่างเก็บน้ำแม่ทะ	ลำปาง	2.54	0.24	2.08	81.85	0.87	34.25	0.00	0.00	0.63
21	อ่างเก็บน้ำแม่อาบ	ลำปาง	7.56	0.54	6.77	89.58	1.85	24.41	0.00	0.01	1.31
22	อ่างเก็บน้ำแม่ทาน	ลำปาง	11.40	1.36	9.88	86.64	8.82	77.37	0.00	0.00	7.46
23	อ่างเก็บน้ำห้วยสมัย	ลำปาง	1.20	0.16	1.02	84.58	0.94	78.50	0.00	0.00	0.78
24	อ่างเก็บน้ำแม่พริก	ลำปาง	4.20	0.40	3.93	93.57	0.56	13.33	0.00	0.00	0.16
25	อ่างเก็บน้ำแม่เลียง	ลำปาง	6.90	0.80	5.55	80.41	5.85	84.83	0.00	0.00	5.05
26	อ่างเก็บน้ำแม่ทรายคำ	ลำปาง	1.25	0.14	1.05	84.14	0.81	64.98	0.00	0.05	0.67
27	อ่างเก็บน้ำห้วยหลวงวังวัว	ลำปาง	1.61	0.15	0.83	51.62	1.12	69.26	0.00	0.00	0.97
28	อ่างเก็บน้ำแม่ค่อม	ลำปาง	1.36	0.16	0.95	70.06	0.95	70.06	0.00	0.00	0.79
29	อ่างเก็บน้ำแม่ต๋ำน้อย	ลำปาง	1.09	0.07	0.48	44.13	0.25	23.03	0.00	0.02	0.18
30	อ่างเก็บน้ำแม่เฟือง	ลำปาง	1.13	0.18	0.86	76.33	0.52	46.03	0.00	0.00	0.34
31	อ่างเก็บน้ำแม่ไฮ	ลำปาง	1.23	0.12	1.03	84.00	0.69	56.00	0.00	0.00	0.57
32	อ่างเก็บน้ำแม่ธิ	ลำปาง	1.59	0.11	1.18	73.96	1.05	65.98	0.00	0.00	0.94
33	อ่างเก็บน้ำห้วยแม่งอน	ลำปาง	1.28	0.12	1.01	78.52	0.64	50.00	0.00	0.00	0.52
34	อ่างเก็บน้ำแม่ต๋ำ	ลำปาง	2.54	0.69	0.92	36.30	1.49	58.54	0.00	0.00	0.80
35	อ่างเก็บน้ำแม่วะ	ลำปาง	5.90	0.95	5.50	93.25	4.90	83.03	0.00	0.00	3.95
36	อ่างฯ อ่างเก็บน้ำแม่ล้อหัก	ลำปาง	1.34	0.05	0.78	58.38	0.16	12.20	0.00	0.00	0.12

ตารางที่ 7 สรุปปริมาณน้ำในอ่างเก็บน้ำขนาดกลาง ณ วันที่ 1 พฤษภาคม 2562

หน่วย ล้านลบ.ม.

ที่	อ่างเก็บน้ำ	จังหวัด	ความจุ รนก. (ล้าน ลบ.ม.)	ปริมาตรน้ำ รนก. ต่ำสุด (ล้าน ลบ.ม.)	ปริมาตรน้ำในอ่างฯ				ปริมาตร น้ำไหลลง อ่าง	ปริมาตร น้ำระบาย	ปริมาตร น้ำ ที่ใช้การ ได้
					ปี 2561	% รนก.	ปัจจุบัน	% รนก.			
37	อ่างเก็บน้ำแม่ทก	ลำปาง	1.11	0.05	0.98	87.87	1.01	90.39	0.00	0.00	0.95
38	อ่างเก็บน้ำแม่เรียง	ลำปาง	1.12	0.34	0.97	86.43	0.98	87.05	0.00	0.00	0.64
39	อ่างเก็บน้ำห้วยหลวง	ลำปาง	1.26	0.17	1.10	86.91	1.22	96.83	0.00	0.00	1.05
40	อ่างเก็บน้ำแม่กึ๊ด	ลำปาง	1.30	0.16	0.89	68.77	0.99	75.92	0.00	0.00	0.83
41	อ่างเก็บน้ำห้วยเกี๋ยง	ลำปาง	11.60	0.60	9.05	78.00	9.11	78.50	0.00	0.06	8.51
42	อ่างเก็บน้ำแม่ปอน	ลำปาง	1.81	0.15	1.56	86.16	1.27	69.99	0.00	0.00	1.12
43	อ่างเก็บน้ำแม่ยาว	ลำปาง	3.48	0.28	2.85	81.98	1.50	42.99	0.00	0.02	1.22
44	อ่างแม่ไพร	ลำปาง	3.20	0.13	0.15	4.78	0.24	7.50	0.00	0.00	0.11
45	อ่างเก็บน้ำห้วยแม่สัน	ลำปาง	3.53	0.04	3.04	86.18	1.91	54.18	0.00	0.00	1.87
46	อ่างเก็บน้ำแม่พริกผาวิ่งชู้	ลำปาง	36.48	5.84	29.86	81.84	14.48	39.69	0.00	0.00	8.64
47	อ่างเก็บน้ำแม่ฟ้า	ลำปาง	19.92	0.70	13.34	66.97	13.72	68.90	0.00	0.02	13.02
48	อ่างเก็บน้ำห้วยแฮด	น่าน	5.00	0.54	4.72	94.34	2.88	57.56	0.00	0.00	2.34
49	อ่างเก็บน้ำน้ำแหง	น่าน	13.00	2.87	7.46	57.35	3.68	28.28	0.00	0.00	0.81
50	อ่างเก็บน้ำน้ำพง	น่าน	1.49	0.37	0.49	32.97	0.36	23.89	0.00	0.00	0.00
51	อ่างเก็บน้ำห้วยน้ำฮิ	น่าน	6.00	0.40	4.43	73.82	1.63	27.18	0.00	0.00	1.23
52	อ่างเก็บน้ำแม่ต๋ำ	พะเยา	37.00	2.50	34.83	94.14	29.53	79.81	0.00	0.00	27.03
53	อ่างเก็บน้ำแม่ปืม	พะเยา	43.00	1.65	34.88	81.12	27.87	64.82	0.00	0.02	26.22
54	อ่างเก็บน้ำแม่ใจ	พะเยา	3.00	0.50	2.54	84.63	2.08	69.40	0.00	0.01	1.58
55	อ่างเก็บน้ำคลองตรอน	อุตรดิตถ์	59.00	6.00	19.50	33.05	9.63	16.32	0.02	0.05	3.63
56	อ่างฯ อ่างเก็บน้ำห้วยแม่เฉย	อุตรดิตถ์	4.00	0.27	2.37	59.25	2.38	59.45	0.00	0.00	2.11
57	อ่างเก็บน้ำห้วยป่าบง	กำแพงเพชร	1.40	0.02	0.95	67.86	0.83	59.43	0.00	0.00	0.81
58	อ่างเก็บน้ำคลองน้ำไหล	กำแพงเพชร	38.50	0.75	29.50	76.62	17.08	44.36	0.00	0.00	16.33
59	อ่างเก็บน้ำแม่มาน	แพร่	18.75	1.10	8.56	45.66	7.34	39.15	0.00	0.00	6.24
60	อ่างเก็บน้ำแม่สอง	แพร่	65.80	12.60	44.08	66.99	20.90	31.76	0.00	0.00	8.30
61	อ่างเก็บน้ำแม่ถาง	แพร่	30.62	2.50	19.64	64.14	7.93	25.90	0.00	0.00	5.43
62	อ่างเก็บน้ำแม่คำปอง	แพร่	6.76	0.13	3.63	53.64	0.90	13.34	0.00	0.00	0.77
63	อ่างเก็บน้ำแม่สาย	แพร่	10.50	1.40	4.07	38.72	4.31	41.07	0.00	0.05	2.91
64	อ่างเก็บน้ำคลองข้างใน	สุโขทัย	9.00	0.34	5.40	59.96	2.03	22.58	0.00	0.00	1.69
65	อ่างเก็บน้ำห้วยท่าแพ	สุโขทัย	58.00	8.80	28.84	49.73	30.19	52.06	0.00	0.08	21.39
66	อ่างเก็บน้ำห้วยแม่สูง	สุโขทัย	12.45	1.04	6.08	48.80	3.52	28.25	0.00	0.00	2.48
67	อ่างเก็บน้ำห้วยทรวง	สุโขทัย	8.00	0.40	4.07	50.88	4.56	56.95	0.00	0.00	4.16
68	อ่างเก็บน้ำแม่กองค่าย	สุโขทัย	13.00	0.58	7.53	57.92	4.15	31.91	0.00	0.00	3.57
69	อ่างเก็บน้ำทุ่งทะเลหลวง	สุโขทัย	32.40	7.20	17.80	54.93	8.06	24.87	0.00	0.00	0.86
70	อ่างเก็บน้ำห้วยแม่สอด	ตาก	5.50	0.43	1.17	21.33	2.05	37.31	0.00	0.00	1.62
71	อ่างเก็บน้ำห้วยลึก	ตาก	5.80	0.10	1.12	19.22	1.21	20.85	0.00	0.00	1.11
72	อ่างเก็บน้ำห้วยแม่ท้อ	ตาก	63.00	3.50	51.99	82.52	33.06	52.47	0.00	0.05	29.56
73	อ่างเก็บน้ำห้วยน้ำลาด	นครสวรรค์	1.22	0.12	0.36	29.43	0.00	0.00	0.00	0.00	0.00

ตารางที่ 7 สรุปปริมาณน้ำในอ่างเก็บน้ำขนาดกลาง ณ วันที่ 1 พฤษภาคม 2562

หน่วย ล้านลบ.ม.

ที่	อ่างเก็บน้ำ	จังหวัด	ความจุ รนก. (ล้าน ลบ.ม.)	ปริมาตรน้ำ รนก. ต่ำสุด (ล้าน ลบ.ม.)	ปริมาตรน้ำในอ่างฯ				ปริมาตร น้ำไหลลง อ่าง	ปริมาตร น้ำระบาย	ปริมาตร น้ำ ที่ใช้การ ได้
					ปี 2561	% รนก.	ปัจจุบัน	% รนก.			
74	อ่างเก็บน้ำห้วยใหญ่	นครสวรรค์	11.87	1.03	9.89	83.35	4.60	38.71	0.00	0.00	3.57
75	อ่างเก็บน้ำคลองโพธิ์	นครสวรรค์	82.00	15.00	68.53	83.57	43.98	53.63	0.41	0.00	28.98
	รวมภาคเหนือ			**1000.55**	**99.38**	**623.62**	**62.33**	**425.75**	**42.55**	**0.51**	**1.12**
	สูงสุด			82.00	15.00	68.53	94.34	43.98	97.27	0.41	0.48
	ต่ำสุด			1.09	0.02	0.15	4.78	0.00	0.00	0.00	0.00
ภาคตะวันออกเฉียงเหนือ											
1	อ่างเก็บน้ำห้วยน้ำสวย อ.นาด้วง	เลย	3.30	0.95	2.88	87.39	1.46	44.24	0.00	0.00	0.52
2	อ่างเก็บน้ำห้วยยาง อ.ภูกระดึง	เลย	3.71	0.72	1.92	51.68	1.14	30.73	0.00	0.00	0.42
3	อ่างเก็บน้ำห้วยลิ้นควาย อ.นาด้วง	เลย	29.00	2.00	18.29	63.06	8.16	28.15	0.00	0.00	6.16
4	อ่างเก็บน้ำห้วยอีเลิศ อ.วังสะพุง	เลย	1.43	0.08	0.83	57.93	0.19	13.14	0.00	0.00	0.11
5	อ่างเก็บน้ำห้วยน้ำพาว อ.เมือง	เลย	1.36	0.03	0.92	67.16	0.52	38.05	0.00	0.00	0.49
6	อ่างเก็บน้ำห้วยน้ำหมาน อ.เมือง	เลย	26.50	1.47	19.00	71.69	7.35	27.72	0.00	0.02	5.88
7	อ่างเก็บน้ำห้วยแห้ว อ.เมือง	เลย	2.73	0.19	1.46	53.63	0.90	33.00	0.00	0.00	0.71
8	อ่างเก็บน้ำน้ำเลย	เลย	35.81	5.86	20.81	58.12	26.76	74.75	0.02	0.18	20.91
9	อ่างเก็บน้ำห้วยบังพวน อ.ท่าบ่อ	หนองคาย	8.62	0.40	1.38	16.06	0.62	7.16	0.00	0.00	0.22
10	อ่างเก็บน้ำห้วยทอน (ตอนบน) อ.โพธิ์ตาก	หนองคาย	7.80	0.15	4.71	60.39	6.20	79.49	0.00	0.00	6.05
11	อ่างเก็บน้ำห้วยเปลวเงือก อ.โพนพิสัย	หนองคาย	2.75	0.12	1.08	39.20	0.45	16.47	0.00	0.00	0.33
12	อ่างเก็บน้ำห้วยหินแก้ว อ.โพธิ์ตาก	หนองคาย	4.00	0.10	2.51	62.75	2.26	56.38	0.00	0.00	2.16
13	อ่างเก็บน้ำห้วยชำ อ.โซ่พิสัย	บึงกาฬ	2.40	0.87	0.99	41.08	1.10	45.92	0.00	0.00	0.23
14	อ่างเก็บน้ำห้วยสหาย อ.บุ่งคล้า	บึงกาฬ	1.96	0.18	0.46	23.37	0.27	13.52	0.00	0.00	0.09
15	อ่างเก็บน้ำภูเพ็ก อ.พรรณานิคม	สกลนคร	2.70	0.18	1.37	50.74	0.33	12.22	0.00	0.00	0.16
16	อ่างเก็บน้ำห้วยเดียก อ.เมือง	สกลนคร	4.00	0.24	2.80	69.95	2.38	59.50	0.00	0.00	2.14
17	อ่างเก็บน้ำห้วยโทห้วยยาง อ.โคกศรีสุพรรณ	สกลนคร	7.75	0.70	4.69	60.56	3.57	46.03	0.00	0.00	2.87
18	อ่างเก็บน้ำห้วยหวด อ.เต่างอย	สกลนคร	21.00	1.29	13.58	64.66	10.97	52.23	0.07	0.16	9.68
19	อ่างเก็บน้ำห้วยโป่ง อ.พังโคน	สกลนคร	1.63	0.38	1.00	61.17	0.52	31.60	0.00	0.00	0.14
20	อ่างเก็บน้ำห้วยกระเฌอ อ.กุดบาก	สกลนคร	8.99	0.70	5.03	55.91	3.97	44.17	0.00	0.00	3.27
21	อ่างเก็บน้ำห้วยโทง อ.วานรนิวาส	สกลนคร	7.60	0.04	3.31	43.55	2.23	29.32	0.00	0.00	2.19
22	อ่างเก็บน้ำห้วยทรายสว่าง อ.สว่างแดนดิน	สกลนคร	1.10	0.12	0.14	12.27	0.05	4.36	0.00	0.00	0.00
23	อ่างเก็บน้ำห้วยก้านเหลือง อ.ส่องดาว	สกลนคร	5.90	0.52	3.51	59.53	1.43	24.22	0.00	0.00	0.91
24	อ่างเก็บน้ำห้วยขี้หิน อ.ภูพาน	สกลนคร	4.00	0.55	2.99	74.75	2.20	54.88	0.00	0.00	1.65
25	อ่างเก็บน้ำห้วยคำ อ.วานรนิวาส	สกลนคร	6.50	0.40	1.45	22.31	1.01	15.49	0.00	0.00	0.61
26	อ่างเก็บน้ำห้วยซวง อ.วานรนิวาส	สกลนคร	6.00	0.40	1.61	26.88	0.99	16.42	0.00	0.00	0.59
27	อ่างเก็บน้ำห้วยรังแร้ง อ.บ้านม่วง	สกลนคร	2.20	0.20	0.40	18.23	0.60	27.27	0.00	0.00	0.40
28	อ่างเก็บน้ำห้วยหินแตก อ.พรรณานิคม	สกลนคร	1.50	0.15	0.25	16.67	0.15	10.00	0.00	0.00	0.00
29	อ่างเก็บน้ำห้วยน้ำบ่อ อ.เมือง	สกลนคร	2.20	0.15	0.86	38.96	0.00	0.05	0.00	0.00	0.00
30	อ่างเก็บน้ำห้วยแข้ อ.ภูพาน	สกลนคร	3.80	0.23	1.99	52.34	1.15	30.26	0.00	0.00	0.93
31	อ่างเก็บน้ำห้วยนาอ่าง อ.เต่างอย	สกลนคร	1.82	0.16	1.32	72.64	0.87	47.69	0.00	0.00	0.71

ตารางที่ 7 สรุปปริมาณน้ำในอ่างเก็บน้ำขนาดกลาง ณ วันที่ 1 พฤษภาคม 2562

หน่วย ล้านลบ.ม.

ที่	อ่างเก็บน้ำ	จังหวัด	ความจุ รนก. (ล้าน ลบ.ม.)	ปริมาตรน้ำ รนก. ต่ำสุด (ล้าน ลบ.ม.)	ปริมาตรน้ำในอ่างฯ				ปริมาตร น้ำไหลลง อ่าง	ปริมาตร น้ำระบาย	ปริมาตร น้ำ ที่ใช้การ ได้
					ปี 2561	% รนก.	ปัจจุบัน	% รนก.			
32	อ่างเก็บน้ำน้ำซับคำโรงสี อ. บ้านม่วง	สกลนคร	2.00	0.50	0.94	47.10	0.34	17.20	0.00	0.00	0.00
33	อ่างเก็บน้ำบ้านดงมะไฟ อ. บ้านม่วง	สกลนคร	1.00	0.10	0.59	59.40	0.10	10.00	0.00	0.00	0.00
34	อ่างเก็บน้ำห้วยทราย อ. โคกศรีสุพรรณ	สกลนคร	1.50	0.00	0.41	27.00	0.23	15.60	0.00	0.00	0.23
35	อ่างเก็บน้ำห้วยทรายขมิ้น อ.เมือง	สกลนคร	2.40	0.12	0.53	21.96	1.00	41.58	0.00	0.00	0.88
36	อ่างเก็บน้ำห้วยคำบากน้อย อ.สว่างแดนดิน	สกลนคร	4.00	0.50	2.63	65.75	1.67	41.80	0.00	0.00	1.18
37	อ่างเก็บน้ำห้วยหินชะแนนใหญ่ อ.กุสุมาลย์	สกลนคร	12.50	0.17	3.90	31.20	3.48	27.84	0.00	0.00	3.31
38	อ่างเก็บน้ำห้วยคำผักหนาม อ.บ้านม่วง	สกลนคร	2.91	0.44	1.57	54.06	0.39	13.33	0.00	0.00	0.00
39	อ่างเก็บน้ำโคกภูใหม่ 2 อ.ภูพาน	สกลนคร	1.00	0.12	0.48	48.10	0.48	48.10	0.00	0.00	0.36
40	อ่างเก็บน้ำห้วยเคลิ้ม อ.เมือง	สกลนคร	1.50	0.11	0.99	66.00	0.69	45.67	0.00	0.00	0.58
41	อ่างเก็บน้ำห้วยเรือ อ.เมือง	สกลนคร	2.90	0.15	2.06	71.17	1.34	46.31	0.00	0.00	1.19
42	อ่างเก็บน้ำห้วยอ่าง อ.เมือง	สกลนคร	1.50	0.12	1.09	72.47	0.35	23.00	0.00	0.00	0.23
43	อ่างเก็บน้ำห้วยทรายตอนบน 1 อ.เมือง	สกลนคร	2.10	0.27	1.49	70.71	0.29	13.71	0.00	0.00	0.02
44	อ่างเก็บน้ำห้วยทราย อ.น้ำโสม	อุดรธานี	2.29	0.25	1.71	74.52	1.51	66.17	0.15	0.17	1.26
45	อ่างเก็บน้ำห้วยสามพาด อ.หนองแสง	อุดรธานี	15.00	0.89	6.75	45.01	2.23	14.83	0.01	0.00	1.34
46	อ่างเก็บน้ำบ้านจั่น อ.เมือง	อุดรธานี	4.38	0.00	2.33	53.08	0.86	19.64	0.00	0.00	0.86
47	อ่างเก็บน้ำกุดลิงง้อ อ.เมือง	อุดรธานี	6.44	0.18	3.45	53.49	2.82	43.79	0.00	0.00	2.65
48	อ่างเก็บน้ำหนองสำโรง อ.เมือง	อุดรธานี	4.30	0.37	0.00	0.09	0.28	6.54	0.00	0.00	0.00
49	อ่างเก็บน้ำหนองปะโค อ.กุมภวาปี	อุดรธานี	3.08	1.00	1.85	59.94	1.58	51.14	0.01	0.00	0.58
50	อ่างเก็บน้ำลำพันชาด อ.วังสามหมอ	อุดรธานี	47.00	5.88	13.12	27.91	20.65	43.93	0.18	0.21	14.77
51	อ่างเก็บน้ำลำพันชาดน้อย อ.วังสามหมอ	อุดรธานี	1.90	0.14	1.56	82.11	1.00	52.47	0.00	0.00	0.86
52	อ่างเก็บน้ำห้วยเหล่ายาง อ.เมือง	หนองบัวลำภู	2.47	0.12	1.48	59.94	0.36	14.74	0.00	0.01	0.24
53	อ่างเก็บน้ำห้วยน้ำบอง	หนองบัวลำภู	20.80	2.18	12.53	60.24	14.38	69.14	0.00	0.36	12.20
54	อ่างเก็บน้ำห้วยส้มป่อย	ชัยภูมิ	7.65	0.60	5.18	67.68	0.64	8.31	0.00	0.00	0.04
55	อ่างเก็บน้ำลำช่อระกา	ชัยภูมิ	10.31	1.03	8.03	77.82	3.07	29.77	0.00	0.00	2.04
56	อ่างเก็บน้ำน้ำพรม	ชัยภูมิ	3.43	0.08	0.12	3.49	0.73	21.14	0.00	0.00	0.65
57	อ่างเก็บน้ำลำคันฉู	ชัยภูมิ	42.60	3.30	30.94	72.63	21.82	51.23	0.00	0.05	18.52
58	อ่างเก็บน้ำบ้านเพชร	ชัยภูมิ	19.68	3.00	11.24	57.13	6.78	34.46	0.00	0.00	3.78
59	อ่างเก็บน้ำห้วยทราย	ชัยภูมิ	10.30	1.50	8.50	82.52	6.38	61.94	0.00	0.00	4.88
60	อ่างเก็บน้ำห้วยแกง	กาฬสินธุ์	23.33	0.65	4.91	21.04	1.85	7.92	0.00	0.00	1.20
61	อ่างเก็บน้ำห้วยสะทด	กาฬสินธุ์	11.66	0.50	2.88	24.70	2.48	21.23	0.00	0.00	1.98
62	อ่างเก็บน้ำบึงอร่าม	กาฬสินธุ์	3.60	0.29	1.29	35.72	2.10	58.22	0.03	0.00	1.81
63	อ่างเก็บน้ำหนองหญ้าม้า	กาฬสินธุ์	2.56	0.30	0.83	32.53	0.56	21.70	0.00	0.00	0.26
64	อ่างเก็บน้ำห้วยวังลิ้นฟ้า	กาฬสินธุ์	3.35	0.16	1.95	58.27	0.85	25.43	0.00	0.00	0.70
65	อ่างเก็บน้ำห้วยสังเคียบ	กาฬสินธุ์	7.50	0.53	3.78	50.40	2.05	27.33	0.00	0.00	1.52
66	อ่างเก็บน้ำลำพะยัง(ตอนบน)	กาฬสินธุ์	4.14	0.06	2.77	67.03	0.92	22.19	0.00	0.00	0.86
67	อ่างเก็บน้ำห้วยสีทน	กาฬสินธุ์	3.55	0.01	2.44	68.68	1.98	55.89	0.01	0.03	1.98
68	อ่างเก็บน้ำห้วยโพธิ์	กาฬสินธุ์	2.44	0.23	2.48	101.48	2.32	94.96	0.02	0.03	2.09

ตารางที่ 7 สรุปปริมาณน้ำในอ่างเก็บน้ำขนาดกลาง ณ วันที่ 1 พฤษภาคม 2562

หน่วย ล้านลบ.ม.

ที่	อ่างเก็บน้ำ	จังหวัด	ความจุ รนก. (ล้าน ลบ.ม.)	ปริมาตรน้ำ รนก. ต่ำสุด (ล้าน ลบ.ม.)	ปริมาตรน้ำในอ่างฯ				ปริมาตร น้ำไหลลง อ่าง	ปริมาตร น้ำระบาย	ปริมาตร น้ำ ที่ใช้การ ได้
					ปี 2561	% รนก.	ปัจจุบัน	% รนก.			
69	อ่างเก็บน้ำห้วยมะโน	กาฬสินธุ์	5.82	0.60	2.17	37.32	0.58	9.96	0.00	0.00	0.00
70	อ่างเก็บน้ำห้วยผึ้ง	กาฬสินธุ์	4.15	0.24	0.81	19.61	0.45	10.82	0.00	0.00	0.21
71	อ่างเก็บน้ำห้วยฝา	กาฬสินธุ์	6.42	0.70	4.46	69.51	1.25	19.43	0.00	0.00	0.55
72	อ่างเก็บน้ำห้วยจุมจัง	กาฬสินธุ์	7.38	0.67	2.95	40.02	1.42	19.29	0.00	0.00	0.76
73	อ่างเก็บน้ำแก่งละว้า	ขอนแก่น	45.78	1.30	32.73	71.48	15.38	33.60	0.00	0.01	14.08
74	อ่างเก็บน้ำห้วยยาง	ขอนแก่น	3.02	0.53	2.23	74.00	0.88	29.02	0.00	0.00	0.35
75	อ่างเก็บน้ำหนองนาวัว	ขอนแก่น	1.39	0.21	0.98	70.45	0.33	24.01	0.00	0.00	0.12
76	อ่างเก็บน้ำห้วยทราย	ขอนแก่น	2.36	0.23	1.86	78.81	0.68	28.66	0.00	0.00	0.45
77	อ่างเก็บน้ำหนองกรองแก้ว	ขอนแก่น	13.59	4.31	7.66	56.39	5.17	38.06	0.00	0.00	0.86
78	อ่างเก็บน้ำห้วยใหญ่	ขอนแก่น	1.26	0.37	0.57	45.74	0.57	45.50	0.00	0.00	0.20
79	อ่างเก็บน้ำละเลิงหวาย	ขอนแก่น	3.74	0.03	1.48	39.55	0.48	12.79	0.00	0.00	0.45
80	อ่างเก็บน้ำห้วยเตย	ขอนแก่น	5.34	0.30	3.63	67.92	0.54	10.08	0.00	0.00	0.24
81	อ่างเก็บน้ำห้วยลอมไผ่	ขอนแก่น	5.60	0.26	3.56	63.48	0.51	9.11	0.00	0.00	0.25
82	อ่างเก็บน้ำแก่งเลิงจาน	มหาสารคาม	8.02	2.00	3.35	41.71	2.02	25.14	0.00	0.01	0.02
83	อ่างเก็บน้ำหนองขอนสัก	มหาสารคาม	8.66	1.08	6.19	71.50	1.56	18.03	0.00	0.01	0.48
84	อ่างเก็บน้ำหนองเทวราช	มหาสารคาม	1.61	0.28	0.95	59.03	0.60	37.30	0.00	0.01	0.32
85	อ่างเก็บน้ำหนองบัว	มหาสารคาม	3.58	0.49	1.47	40.95	1.54	43.05	0.01	0.01	1.05
86	อ่างเก็บน้ำร่องหัวช้าง	มหาสารคาม	1.29	0.04	0.60	46.59	0.06	4.81	0.00	0.00	0.02
87	อ่างเก็บน้ำห้วยประดู่	มหาสารคาม	2.80	0.04	1.34	47.79	0.08	2.82	0.00	0.00	0.04
88	อ่างเก็บน้ำห้วยคะคาง	มหาสารคาม	4.13	0.33	0.91	21.98	0.32	7.68	0.00	0.00	0.00
89	อ่างเก็บน้ำหนองกระทุ่ม	มหาสารคาม	2.64	0.15	0.27	10.28	0.21	8.04	0.00	0.00	0.07
90	อ่างเก็บน้ำหนองแกดำ	มหาสารคาม	1.63	0.12	0.80	49.11	0.53	32.37	0.00	0.00	0.41
91	อ่างเก็บน้ำห้วยค้อ	มหาสารคาม	31.34	3.00	25.08	80.02	4.70	15.01	0.00	0.04	1.70
92	อ่างเก็บน้ำหนองบ่อ	มหาสารคาม	3.58	0.03	2.35	65.43	0.79	21.96	0.00	0.00	0.75
93	อ่างเก็บน้ำห้วยเชียงคำ	มหาสารคาม	5.07	0.15	2.81	55.43	0.94	18.48	0.00	0.00	0.79
94	อ่างเก็บน้ำห้วยจอกขวาง	มหาสารคาม	3.04	0.14	2.02	66.54	1.24	40.81	0.00	0.01	1.10
95	อ่างเก็บน้ำหนองไฮ	มหาสารคาม	2.24	0.17	1.16	51.74	0.52	23.35	0.00	0.00	0.36
96	อ่างเก็บน้ำห้วยแอ่ง	ร้อยเอ็ด	22.30	0.40	1.76	7.90	7.01	31.43	0.00	0.00	6.61
97	อ่างเก็บน้ำหนองหญ้าม้า	ร้อยเอ็ด	2.12	0.09	0.63	29.95	0.26	12.09	0.00	0.00	0.17
98	อ่างเก็บน้ำธวัชชัย	ร้อยเอ็ด	5.01	0.11	0.00	0.00	0.00	0.00	0.00	0.00	0.00
99	อ่างเก็บน้ำห้วยแล้ง	ร้อยเอ็ด	4.41	0.19	1.43	32.49	0.29	6.62	0.00	0.00	0.10
100	อ่างเก็บน้ำห้วยวังนอง	ร้อยเอ็ด	11.49	0.32	6.43	55.99	1.75	15.19	0.00	0.00	1.43
101	อ่างเก็บน้ำห้วยกุดแคน	ร้อยเอ็ด	2.00	0.22	0.77	38.78	0.17	8.52	0.00	0.00	0.00
102	อ่างเก็บน้ำห้วยกุดแดง	ร้อยเอ็ด	2.81	0.30	1.18	42.05	0.66	23.49	0.00	0.00	0.36
103	อ่างเก็บน้ำห้วยจานใต้	ร้อยเอ็ด	5.80	0.55	3.07	53.05	0.09	1.59	0.00	0.00	0.00
104	อ่างเก็บน้ำหนองผือ	ร้อยเอ็ด	4.18	1.20	0.00	0.00	0.53	12.71	0.00	0.00	0.00
105	อ่างเก็บน้ำห้วยพุงใหญ่	ร้อยเอ็ด	7.80	0.45	5.44	69.69	3.15	40.40	0.00	0.00	2.70

ตารางที่ 7 สรุปปริมาณน้ำในอ่างเก็บน้ำขนาดกลาง ณ วันที่ 1 พฤษภาคม 2562

หน่วย ล้านลบ.ม.

ที่	อ่างเก็บน้ำ	จังหวัด	ความจุ รนก. (ล้าน ลบ.ม.)	ปริมาตรน้ำ รนก. ต่ำสุด (ล้าน ลบ.ม.)	ปริมาตรน้ำในอ่างฯ				ปริมาตร น้ำไหลลง อ่าง	ปริมาตร น้ำระบาย	ปริมาตร น้ำ ที่ใช้การ ได้
					ปี 2561	% รนก.	ปัจจุบัน	% รนก.			
106	อ่างเก็บน้ำห้วยหินชะแนน	นครพนม	2.40	0.13	0.38	15.96	0.54	22.50	0.00	0.00	0.42
107	อ่างเก็บน้ำห้วยผักดอก	นครพนม	2.80	0.30	1.89	67.43	1.50	53.57	0.00	0.00	1.20
108	อ่างเก็บน้ำห้วยก้านเหลือง	นครพนม	7.41	0.03	3.59	48.46	2.96	39.96	0.00	0.00	2.93
109	อ่างเก็บน้ำห้วยศรีคุณ	นครพนม	2.31	0.03	1.05	45.42	0.76	32.66	0.00	0.00	0.73
110	อ่างเก็บน้ำบ้านดงน้อย	นครพนม	5.20	0.25	2.60	50.00	2.08	40.00	0.00	0.00	1.83
111	อ่างเก็บน้ำห้วยแคน	นครพนม	11.01	0.03	4.13	37.45	2.04	18.52	0.00	0.00	2.01
112	อ่างเก็บน้ำห้วยส้มโฮง	นครพนม	3.12	0.03	0.45	14.30	0.32	10.13	0.00	0.00	0.29
113	อ่างเก็บน้ำบุ่งหมากโมง	นครพนม	2.19	0.42	1.45	66.03	0.81	36.80	0.00	0.00	0.39
114	อ่างเก็บน้ำห้วยนางออ	นครพนม	3.30	0.45	2.58	78.18	1.62	49.09	0.00	0.00	1.17
115	อ่างเก็บน้ำห้วยกกคูณ	นครพนม	2.00	0.08	1.20	60.00	0.72	35.80	0.00	0.01	0.64
116	อ่างเก็บน้ำห้วยกะเบา	นครพนม	5.07	0.40	3.23	63.65	2.49	49.11	0.00	0.00	2.09
117	อ่างเก็บน้ำห้วยวังม่วง	นครพนม	1.50	0.03	0.78	52.00	0.63	42.13	0.00	0.01	0.60
118	อ่างเก็บน้ำห้วยขี้เหล็ก	มุกดาหาร	23.70	2.00	13.08	55.17	16.03	67.64	0.00	0.00	14.03
119	อ่างเก็บน้ำห้วยชะโนด	มุกดาหาร	18.40	0.65	12.25	66.60	8.11	44.08	0.00	0.10	7.46
120	อ่างเก็บน้ำห้วยมุก	มุกดาหาร	4.90	0.20	2.57	52.45	1.94	39.59	0.00	0.00	1.74
121	อ่างเก็บน้ำห้วยหินลับ	มุกดาหาร	4.00	0.50	3.68	91.88	3.01	75.25	0.00	0.21	2.51
122	อ่างเก็บน้ำห้วยไร่	มุกดาหาร	2.80	0.11	1.58	56.25	1.42	50.71	0.00	0.00	1.31
123	อ่างเก็บน้ำห้วยไผ่	มุกดาหาร	10.50	0.80	7.46	71.05	4.60	43.81	0.00	0.00	3.80
124	อ่างเก็บน้ำห้วยพุ	มุกดาหาร	4.50	0.70	2.53	56.11	1.18	26.22	0.00	0.00	0.48
125	อ่างเก็บน้ำห้วยพุง	มุกดาหาร	4.00	0.85	2.12	52.90	1.19	29.75	0.00	0.00	0.34
126	อ่างเก็บน้ำห้วยทา	มุกดาหาร	2.23	0.53	1.74	78.12	1.13	50.67	0.00	0.00	0.60
127	อ่างเก็บน้ำห้วยหอย	มุกดาหาร	2.00	0.30	1.28	64.00	0.38	19.00	0.00	0.00	0.08
128	อ่างเก็บน้ำห้วยขี้เหล็ก (ตอนบน)	มุกดาหาร	1.20	0.15	0.69	57.50	0.77	64.17	0.00	0.00	0.62
129	อ่างเก็บน้ำห้วยไร่2	มุกดาหาร	2.68	0.30	1.40	52.24	0.98	36.57	0.00	0.00	0.68
130	อ่างเก็บน้ำห้วยแคน	มุกดาหาร	2.10	0.09	1.24	59.05	1.42	67.62	0.00	0.00	1.33
131	อ่างเก็บน้ำห้วยหมากไฟ	มุกดาหาร	1.50	0.30	0.84	56.00	0.92	61.33	0.00	0.02	0.62
132	อ่างเก็บน้ำห้วยขาหน้า	มุกดาหาร	1.70	0.51	1.05	61.77	1.21	71.18	0.00	0.00	0.70
133	อ่างเก็บน้ำห้วยไม้ดู่	มุกดาหาร	1.70	0.24	0.98	57.65	0.96	56.47	0.00	0.00	0.72
134	อ่างเก็บน้ำห้วยหินลาด	มุกดาหาร	1.70	0.00	0.94	55.29	1.11	65.29	0.00	0.00	1.11
135	อ่างเก็บน้ำห้วยถ้ำแข้	อุบลราชธานี	13.70	0.60	5.58	40.73	5.20	37.98	0.00	0.00	4.60
136	อ่างเก็บน้ำห้วยพลาญเสือ(ห้วยผึ้ง)	อุบลราชธานี	33.50	1.12	20.06	59.88	13.07	39.02	0.00	0.00	11.95
137	อ่างเก็บน้ำห้วยจันลา	อุบลราชธานี	16.90	0.60	11.82	69.94	5.12	30.30	0.03	0.00	4.52
138	อ่างเก็บน้ำห้วยวังใหญ่	อุบลราชธานี	8.00	0.80	4.07	50.88	2.43	30.38	0.00	0.00	1.63
139	อ่างเก็บน้ำห้วยเดือนห้า	อุบลราชธานี	12.00	1.85	9.33	77.76	8.04	67.00	0.00	0.00	6.19
140	อ่างเก็บน้ำห้วยสะพงน้อย	อุบลราชธานี	14.70	1.60	11.21	76.27	9.32	63.40	0.00	0.00	7.72
141	อ่างเก็บน้ำสระสมิง	อุบลราชธานี	1.01	0.30	0.51	50.20	0.33	32.18	0.00	0.00	0.03
142	อ่างเก็บน้ำหนองเหล่าหิน	อุบลราชธานี	2.48	0.36	1.29	52.12	0.64	25.86	0.01	0.00	0.28

ตารางที่ 7 สรุปปริมาณน้ำในอ่างเก็บน้ำขนาดกลาง ณ วันที่ 1 พฤษภาคม 2562

หน่วย ล้านลบ.ม.

ที่	อ่างเก็บน้ำ	จังหวัด	ความจุ รนก. (ล้าน ลบ.ม.)	ปริมาตรน้ำ รนก. ต่ำสุด (ล้าน ลบ.ม.)	ปริมาตรน้ำในอ่างฯ				ปริมาตร น้ำไหลลง อ่าง	ปริมาตร น้ำระบาย	ปริมาตร น้ำ ที่ใช้การ ได้
					ปี 2561	% รนก.	ปัจจุบัน	% รนก.			
143	อ่างเก็บน้ำหนองช้างใหญ่	อุบลราชธานี	7.68	0.04	2.00	26.01	2.41	31.44	0.05	0.00	2.37
144	อ่างเก็บน้ำห้วยโดน	อุบลราชธานี	4.70	0.55	3.72	79.15	3.64	77.45	0.00	0.00	3.09
145	อ่างเก็บน้ำห้วยละมืด	อุบลราชธานี	6.70	1.72	5.27	78.72	4.36	65.08	0.00	0.00	2.64
146	อ่างเก็บน้ำห้วยหินกอง	อุบลราชธานี	8.00	1.70	2.87	35.90	2.57	32.13	0.00	0.00	0.87
147	อ่างเก็บน้ำห้วยลิงโจน	ยโสธร	21.00	0.40	11.69	55.67	4.38	20.86	0.00	0.00	3.98
148	อ่างเก็บน้ำห้วยสะแบก	ยโสธร	30.30	0.60	18.91	62.41	15.26	50.36	0.00	0.00	14.66
149	อ่างเก็บน้ำห้วยโพงตอนบน	ยโสธร	12.40	1.00	9.68	78.07	6.07	48.95	0.00	0.00	5.07
150	อ่างเก็บน้ำพุทธอุทธยาน	อำนาจเจริญ	19.33	0.89	8.73	45.15	6.87	35.55	0.01	0.00	5.98
151	อ่างเก็บน้ำห้วยโพธิ์	อำนาจเจริญ	7.44	0.54	2.89	38.90	1.98	26.67	0.00	0.00	1.44
152	อ่างเก็บน้ำห้วยสีโท	อำนาจเจริญ	10.60	0.40	5.49	51.75	3.76	35.45	0.00	0.00	3.36
153	อ่างเก็บน้ำลำตะโคง	บุรีรัมย์	7.58	0.31	3.07	40.50	0.78	10.30	0.01	0.00	0.47
154	อ่างเก็บน้ำห้วยยาง	บุรีรัมย์	13.80	1.00	9.28	67.22	6.58	47.68	0.00	0.00	5.58
155	อ่างเก็บน้ำห้วยตาเขียว	บุรีรัมย์	1.90	0.29	1.63	85.74	1.41	74.16	0.00	0.00	1.12
156	อ่างเก็บน้ำห้วยสวาย	บุรีรัมย์	13.56	0.97	7.59	55.97	0.52	3.81	0.00	0.00	0.00
157	อ่างเก็บน้ำห้วยตลาด	บุรีรัมย์	27.82	1.03	5.84	21.00	1.11	3.98	0.01	0.03	0.08
158	อ่างเก็บน้ำห้วยจระเข้มาก	บุรีรัมย์	26.02	1.61	11.10	42.66	1.21	4.66	0.00	0.02	0.00
159	อ่างเก็บน้ำห้วยเมฆา	บุรีรัมย์	4.07	0.10	2.88	70.76	1.45	35.70	0.00	0.00	1.35
160	อ่างเก็บน้ำคลองมะนาว	บุรีรัมย์	2.85	0.44	1.54	54.04	0.97	33.92	0.00	0.00	0.52
161	อ่างเก็บน้ำหนองทะลอก	บุรีรัมย์	3.43	0.23	0.12	3.44	0.20	5.69	0.00	0.00	0.00
162	อ่างเก็บน้ำห้วยขี้หนู	บุรีรัมย์	1.56	0.03	0.54	34.36	0.03	1.99	0.00	0.00	0.00
163	อ่างเก็บน้ำห้วยน้อย	บุรีรัมย์	1.20	0.20	0.59	48.92	0.09	7.67	0.00	0.00	0.00
164	อ่างเก็บน้ำห้วยใหญ่	บุรีรัมย์	1.31	0.14	0.59	44.66	0.08	6.41	0.00	0.00	0.00
165	อ่างเก็บน้ำลำปะเทีย	บุรีรัมย์	25.40	1.20	23.99	94.46	10.11	39.80	0.00	0.02	8.91
166	อ่างเก็บน้ำลำจังหัน	บุรีรัมย์	36.00	1.80	29.71	82.53	18.88	52.44	0.00	0.04	17.08
167	อ่างเก็บน้ำห้วยตะโก	บุรีรัมย์	3.25	0.40	2.89	89.05	1.47	45.23	0.00	0.00	1.07
168	อ่างเก็บน้ำลำปลายมาศ	นครราชสีมา	98.00	9.30	62.76	64.04	34.09	34.79	0.02	0.09	24.79
169	อ่างเก็บน้ำลำสำลาย	นครราชสีมา	42.00	2.00	21.01	50.03	10.79	25.68	0.05	0.09	8.79
170	อ่างเก็บน้ำห้วยเตย	นครราชสีมา	4.40	0.14	2.14	48.66	1.20	27.30	0.00	0.00	1.06
171	อ่างเก็บน้ำลำเชียงสา	นครราชสีมา	7.50	1.40	5.47	72.89	3.86	51.52	0.00	0.00	2.46
172	อ่างเก็บน้ำบ้านสันกำแพง	นครราชสีมา	6.40	0.76	6.29	98.31	5.28	82.44	0.01	0.00	4.52
173	อ่างเก็บน้ำห้วยขนุน	ศรีสะเกษ	10.20	0.63	6.68	65.49	4.31	42.22	0.00	0.00	3.68
174	อ่างเก็บน้ำห้วยโอตาลัต	ศรีสะเกษ	3.80	0.45	2.24	58.82	1.00	26.32	0.00	0.00	0.55
175	อ่างเก็บน้ำห้วยด่านไอ	ศรีสะเกษ	8.03	0.60	3.87	48.13	3.49	43.49	0.00	0.00	2.89
176	อ่างเก็บน้ำห้วยตาจู	ศรีสะเกษ	22.28	1.80	0.62	2.78	4.51	20.26	0.01	0.00	2.71
177	อ่างเก็บน้ำห้วยสำราญ	ศรีสะเกษ	12.35	1.30	5.69	46.10	4.94	39.97	0.01	0.00	3.64
178	อ่างเก็บน้ำห้วยศาลา	ศรีสะเกษ	37.07	2.80	10.99	29.65	10.50	28.31	0.02	0.00	7.70
179	อ่างเก็บน้ำห้วยติ๊กชู	ศรีสะเกษ	26.20	3.40	12.80	48.85	13.93	53.17	0.02	0.00	10.53

ตารางที่ 7 สรุปปริมาณน้ำในอ่างเก็บน้ำขนาดกลาง ณ วันที่ 1 พฤษภาคม 2562

หน่วย ล้านลบ.ม.

ที่	อ่างเก็บน้ำ	จังหวัด	ความจุ รนก. (ล้าน ลบ.ม.)	ปริมาตรน้ำ รนก. ต่ำสุด (ล้าน ลบ.ม.)	ปริมาตรน้ำในอ่างฯ				ปริมาตร น้ำไหลลง อ่าง	ปริมาตร น้ำระบาย	ปริมาตร น้ำ ที่ใช้การ ได้
					ปี 2561	% รนก.	ปัจจุบัน	% รนก.			
180	อ่างเก็บน้ำห้วยน้ำคำ	ศรีสะเกษ	2.45	0.11	2.33	95.18	1.63	66.49	0.00	0.00	1.52
181	อ่างเก็บน้ำห้วยคล้า	ศรีสะเกษ	3.78	0.71	3.11	82.35	2.78	73.47	0.01	0.00	2.07
182	อ่างเก็บน้ำห้วยน้ำเค็ม	ศรีสะเกษ	1.07	0.24	0.48	45.23	0.15	13.65	0.00	0.00	0.00
183	อ่างเก็บน้ำห้วยขัน	ศรีสะเกษ	2.70	0.67	0.92	33.93	0.67	24.82	0.00	0.00	0.00
184	อ่างเก็บน้ำห้วยตามาย	ศรีสะเกษ	37.29	0.73	26.06	69.90	9.73	26.09	0.00	0.00	9.00
185	อ่างเก็บน้ำหนองสิ	ศรีสะเกษ	3.66	0.65	1.04	28.31	0.67	18.36	0.00	0.00	0.02
186	อ่างเก็บน้ำห้วยทา	ศรีสะเกษ	29.58	2.40	11.86	40.10	7.80	26.37	0.02	0.00	5.40
187	อ่างเก็บน้ำห้วยตะแบง	ศรีสะเกษ	6.88	0.30	3.58	51.98	0.76	10.99	0.02	0.02	0.46
188	อ่างเก็บน้ำห้วยแก้ว	สุรินทร์	4.92	0.44	1.38	28.01	0.99	20.15	0.00	0.00	0.55
189	อ่างเก็บน้ำห้วยเชิง	สุรินทร์	8.00	0.44	6.30	78.76	3.20	40.05	0.00	0.00	2.76
190	อ่างเก็บน้ำห้วยขนาดมอญ	สุรินทร์	15.50	0.65	9.87	63.68	6.02	38.83	0.00	0.00	5.37
191	อ่างเก็บน้ำอำปึล	สุรินทร์	27.68	1.43	10.55	38.10	1.43	5.16	0.00	0.23	0.00
192	อ่างเก็บน้ำห้วยเสนง	สุรินทร์	21.96	0.82	12.13	55.23	4.56	20.77	0.57	0.00	3.75
193	อ่างเก็บน้ำห้วยลำพอก	สุรินทร์	14.58	0.65	2.73	18.69	2.44	16.74	0.00	0.00	1.79
194	อ่างเก็บน้ำห้วยด่าน	สุรินทร์	9.40	1.14	6.88	73.19	4.35	46.23	0.00	0.00	3.21
195	อ่างเก็บน้ำบ้านทำนบ	สุรินทร์	12.00	0.40	5.30	44.13	2.82	23.48	0.00	0.00	2.42
196	อ่างเก็บน้ำบ้านจรัส	สุรินทร์	15.00	0.50	9.28	61.87	6.70	44.64	0.00	0.00	6.20
197	อ่างเก็บน้ำบ้านเกาะแก้ว	สุรินทร์	6.00	0.05	1.95	32.50	1.51	25.17	0.00	0.00	1.46
198	อ่างเก็บน้ำห้วยตาเกาว์	สุรินทร์	8.60	0.06	2.94	34.14	1.87	21.74	0.00	0.00	1.81
199	อ่างเก็บน้ำสุวรรณาภา	สุรินทร์	1.57	0.02	0.60	38.41	0.50	31.91	0.00	0.00	0.48
200	อ่างเก็บน้ำห้วยกะเลงเวก	สุรินทร์	3.40	0.40	2.50	73.53	1.63	47.91	0.00	0.01	1.23
201	อ่างเก็บน้ำห้วยระหาร	สุรินทร์	1.01	0.03	0.34	33.10	0.22	21.64	0.00	0.00	0.19
202	อ่างเก็บน้ำห้วยบ้านยาง	นครราชสีมา	6.52	0.52	3.45	52.85	0.93	14.33	0.00	0.00	0.41
203	อ่างเก็บน้ำห้วยยาง	นครราชสีมา	5.53	0.30	3.05	55.08	1.08	19.53	0.00	0.00	0.78
204	อ่างเก็บน้ำห้วยบะอีแตน	นครราชสีมา	1.80	0.30	1.15	63.61	0.83	45.89	0.00	0.00	0.52
205	อ่างเก็บน้ำห้วยซับประดู่	นครราชสีมา	27.66	1.40	20.62	74.55	8.30	30.01	0.00	0.00	6.90
206	อ่างเก็บน้ำห้วยปราสาทใหญ่	นครราชสีมา	8.70	0.85	3.18	36.58	0.97	11.12	0.00	0.00	0.11
207	อ่างเก็บน้ำลำเชียงไกร ตอนบน	นครราชสีมา	8.40	0.95	5.73	68.18	1.31	15.63	0.00	0.00	0.36
208	อ่างเก็บน้ำลำเชียงไกร ตอนล่าง	นครราชสีมา	27.70	1.15	9.08	32.76	9.88	35.66	0.00	0.00	8.73
209	อ่างเก็บน้ำหนองกก	นครราชสีมา	2.97	0.18	1.56	52.61	0.81	27.17	0.00	0.00	0.62
210	อ่างเก็บน้ำห้วยตะคร้อ	นครราชสีมา	9.50	0.63	2.07	21.80	0.01	0.05	0.00	0.00	0.00
211	อ่างเก็บน้ำห้วยยางพะไล	นครราชสีมา	13.30	0.55	11.20	84.19	6.70	50.39	0.01	0.00	6.15
212	อ่างเก็บน้ำบึงกระโตน	นครราชสีมา	10.21	1.23	4.22	41.29	1.46	14.26	0.00	0.00	0.22
213	อ่างเก็บน้ำห้วยบง	นครราชสีมา	14.50	0.76	8.66	59.71	4.29	29.58	0.01	0.00	3.53
214	อ่างเก็บน้ำห้วยสะกาด	นครราชสีมา	3.58	0.12	3.64	101.59	1.23	34.49	0.00	0.00	1.11
215	อ่างเก็บน้ำลำฉมวก	นครราชสีมา	23.45	1.26	16.01	68.29	8.98	38.30	0.02	0.00	7.72
216	อ่างเก็บน้ำห้วยทับครัว	นครราชสีมา	5.00	0.77	5.01	100.28	2.59	51.70	0.00	0.00	1.82

ตารางที่ 7 สรุปปริมาณน้ำในอ่างเก็บน้ำขนาดกลาง ณ วันที่ 1 พฤษภาคม 2562

หน่วย ล้านลบ.ม.

ที่	อ่างเก็บน้ำ	จังหวัด	ความจุ รนก. (ล้าน ลบ.ม.)	ปริมาตรน้ำ รนก. ต่ำสุด (ล้าน ลบ.ม.)	ปริมาตรน้ำในอ่างฯ				ปริมาตร น้ำไหลลง อ่าง	ปริมาตร น้ำระบาย	ปริมาตร น้ำ ที่ใช้การ ได้
					ปี 2561	% รนก.	ปัจจุบัน	% รนก.			
217	อ่างเก็บน้ำห้วยเพลียก	นครราชสีมา	1.50	0.30	1.12	74.87	0.62	41.60	0.00	0.00	0.32
218	อ่างเก็บน้ำห้วยหิน	นครราชสีมา	1.95	0.05	1.00	51.03	0.51	26.31	0.00	0.00	0.46
	รวมภาคตะวันออกเฉียงเหนือ		**1998.09**	**150.93**	**1085.97**	**54.35**	**671.50**	**33.61**	**1.42**	**2.22**	**524.18**
	สูงสุด		98.00	9.30	62.76	101.59	34.09	94.96	0.57	0.36	24.79
	ต่ำสุด		1.00	0.00	0.00	0.00	0.00	0.00	0.00	0.00	0.00
					ภาคตะวันออก						
1	อ่างเก็บน้ำคลองระบม	ฉะเชิงเทรา	55.50	7.80	21.83	39.34	13.27	23.90	0.00	0.18	5.47
2	อ่างเก็บน้ำลาดกระทิง	ฉะเชิงเทรา	4.20	0.20	3.18	75.71	1.53	36.43	0.00	0.01	1.33
3	อ่างเก็บน้ำลุ่มน้ำโจน 16	ฉะเชิงเทรา	1.97	0.17	1.08	54.87	1.02	51.52	0.00	0.00	0.85
4	อ่างเก็บน้ำลุ่มน้ำโจน 2	ฉะเชิงเทรา	1.96	0.16	1.46	74.49	1.01	51.63	0.00	0.01	0.85
5	อ่างเก็บน้ำคลองบอน	จันทบุรี	2.50	0.30	0.03	1.20	0.03	1.20	0.00	0.00	0.00
6	อ่างเก็บน้ำศาลทราย	จันทบุรี	10.00	1.00	5.97	59.71	4.27	42.72	0.00	0.00	3.27
7	อ่างเก็บน้ำคลองพระพุทธ	จันทบุรี	70.51	0.99	55.60	78.85	35.84	50.82	0.00	0.26	34.85
8	อ่างเก็บน้ำหนองกลางดง	ชลบุรี	7.65	0.28	5.28	69.02	3.89	50.85	0.00	0.00	3.61
9	อ่างเก็บน้ำซากนอก	ชลบุรี	7.03	0.40	5.90	83.98	4.68	66.52	0.02	0.00	4.28
10	อ่างเก็บน้ำมาบประชัน	ชลบุรี	16.60	0.76	10.21	61.49	11.30	68.10	0.00	0.00	10.54
11	อ่างเก็บน้ำหนองค้อ	ชลบุรี	21.40	1.00	10.59	49.51	5.74	26.84	0.01	0.00	4.74
12	อ่างเก็บน้ำห้วยขุนจิต	ชลบุรี	4.80	0.25	3.16	65.83	1.60	33.25	0.01	0.00	1.35
13	อ่างเก็บน้ำมาบฟักทอง 1	ชลบุรี	1.23	0.20	1.07	87.24	0.88	71.71	0.00	0.00	0.68
14	อ่างเก็บน้ำห้วยสะพาน	ชลบุรี	3.84	0.30	3.57	92.94	2.87	74.84	0.01	0.00	2.57
15	อ่างเก็บน้ำมาบฟักทอง 2	ชลบุรี	1.98	0.19	1.92	96.97	1.38	69.85	0.00	0.00	1.19
16	อ่างเก็บน้ำบ้านบึง	ชลบุรี	10.98	2.82	9.29	84.62	5.16	47.00	0.00	0.00	2.34
17	อ่างเก็บน้ำห้วยตู้ 1	ชลบุรี	1.50	0.09	1.27	84.67	0.88	58.40	0.00	0.01	0.79
18	อ่างเก็บน้ำห้วยตู้ 2	ชลบุรี	2.97	0.20	2.83	95.29	1.85	62.22	0.00	0.02	1.65
19	อ่างเก็บน้ำคลองหลวง รัชชโลทร	ชลบุรี	98.00	2.90	80.40	82.04	33.92	34.61	1.42	0.89	31.02
20	อ่างเก็บน้ำเขาอีโต้ 1	ปราจีนบุรี	2.90	0.20	1.25	43.03	1.13	38.97	0.00	0.00	0.93
21	อ่างเก็บน้ำทับลาน	ปราจีนบุรี	2.73	0.50	1.34	49.25	1.05	38.53	0.02	0.08	0.55
22	อ่างเก็บน้ำคลองไม้ปล้อง	ปราจีนบุรี	11.34	0.11	5.62	49.58	3.74	32.95	0.18	0.00	3.63
23	อ่างเก็บน้ำดอกกราย	ระยอง	79.41	3.00	56.92	71.67	30.33	38.19	0.26	0.01	27.33
24	อ่างเก็บน้ำคลองระโอก	ระยอง	19.65	0.20	13.58	69.11	6.35	32.34	0.00	0.00	6.15
25	อ่างเก็บน้ำคลองใหญ่	ระยอง	45.47	3.00	27.76	61.05	28.74	63.21	0.12	0.37	25.74
26	อ่างเก็บน้ำเขาระกำ	ตราด	47.69	0.80	25.25	52.94	22.25	46.66	0.00	0.09	21.45
27	อ่างเก็บน้ำบ้านมะนาว	ตราด	2.35	0.75	2.28	97.11	1.46	62.21	0.00	0.03	0.71
28	อ่างเก็บน้ำด่านชุมพล	ตราด	5.60	0.48	5.27	94.11	2.76	49.20	0.00	0.04	2.28
29	อ่างเก็บน้ำห้วยแร้ง	ตราด	36.80	3.34	26.32	71.53	23.06	62.67	0.00	0.14	19.72
30	อ่างเก็บน้ำวังปลาหมอ	ตราด	8.15	0.60	5.27	64.71	4.85	59.56	0.00	0.00	4.25
31	อ่างเก็บน้ำคลองสะพานหิน	ตราด	20.00	0.50	12.11	60.53	10.10	50.50	0.00	0.03	9.60

ตารางที่ 7 สรุปปริมาณน้ำในอ่างเก็บน้ำขนาดกลาง ณ วันที่ 1 พฤษภาคม 2562

หน่วย ล้านลบ.ม.

ที่	อ่างเก็บน้ำ	จังหวัด	ความจุ รนก. (ล้าน ลบ.ม.)	ปริมาตรน้ำ รนก. ต่ำสุด (ล้าน ลบ.ม.)	ปริมาตรน้ำในอ่างฯ				ปริมาตร น้ำไหลลง อ่าง	ปริมาตร น้ำระบาย	ปริมาตร น้ำ ที่ใช้การ ได้
					ปี 2561	% รนก.	ปัจจุบัน	% รนก.			
32	อ่างเก็บน้ำคลองโสน	ตราด	65.00	2.48	55.47	85.33	30.32	46.64	0.00	0.27	27.84
33	อ่างเก็บน้ำพระปรง	สระแก้ว	97.00	4.00	42.67	43.99	61.25	63.14	0.00	0.21	57.25
34	อ่างเก็บน้ำห้วยชัน	สระแก้ว	4.00	0.86	2.27	56.78	1.82	45.38	0.00	0.02	0.96
35	อ่างเก็บน้ำท่ากะบาก	สระแก้ว	7.30	0.25	4.76	65.21	2.60	35.67	0.00	0.02	2.35
36	อ่างเก็บน้ำคลองสามสิบ	สระแก้ว	5.78	1.14	3.52	61.02	3.44	59.57	0.00	0.01	2.30
37	อ่างเก็บน้ำเขารัง	สระแก้ว	3.72	0.12	0.34	9.14	0.98	26.43	0.00	0.02	0.86
38	อ่างเก็บน้ำคลองเกลือ	สระแก้ว	5.50	0.80	3.83	69.64	4.33	78.80	0.00	0.01	3.53
39	อ่างเก็บน้ำช่องกล่ำล่าง	สระแก้ว	2.20	0.20	1.00	45.55	0.52	23.68	0.00	0.00	0.32
40	อ่างเก็บน้ำเขาดิน	สระแก้ว	1.42	0.10	0.37	25.70	0.25	17.47	0.00	0.00	0.15
41	อ่างเก็บน้ำห้วยยาง	สระแก้ว	60.00	4.00	11.47	19.12	4.73	7.88	0.01	0.00	0.73
42	อ่างเก็บน้ำห้วยตะเคียน	สระแก้ว	10.00	0.20	2.06	20.58	0.99	9.91	0.00	0.00	0.79
43	อ่างเก็บน้ำคลองส้มป่อย	สระแก้ว	1.80	0.10	1.64	91.11	0.89	49.44	0.00	0.00	0.79
44	อ่างเก็บน้ำคลองตาด้วง	สระแก้ว	1.80	0.05	0.69	38.17	0.36	20.00	0.00	0.00	0.31
45	อ่างเก็บน้ำคลองพระสทึง	สระแก้ว	65.00	4.00	51.14	78.68	24.39	37.52	0.00	0.12	20.39
46	อ่างเก็บน้ำห้วยปรือ	นครนายก	8.86	0.12	5.31	59.97	4.95	55.89	0.00	0.03	4.83
47	อ่างเก็บน้ำคลองสีเสียด	นครนายก	1.14	0.05	0.52	45.97	0.49	43.33	0.00	0.01	0.44
48	อ่างเก็บน้ำคลองโบด	นครนายก	4.25	0.07	3.16	74.40	2.04	47.88	0.00	0.01	1.97
49	อ่างเก็บน้ำทรายทอง	นครนายก	2.00	0.12	0.82	40.80	1.15	57.50	0.00	0.00	1.03
50	อ่างเก็บน้ำคลองวังบอน	นครนายก	7.56	0.20	4.50	59.50	3.04	40.21	0.00	0.03	2.84
51	อ่างเก็บน้ำคลองกลาง	นครนายก	3.10	0.10	1.59	51.13	1.51	48.61	0.00	0.02	1.41
	รวมภาคตะวันออก		**964.12**	**52.45**	**604.74**	**62.72**	**416.99**	**43.25**	**2.06**	**2.96**	**364.80**
	สูงสุด		98.00	7.80	80.40	97.11	61.25	78.80	1.42	0.89	57.25
	ต่ำสุด		1.14	0.05	0.03	1.20	0.03	1.20	0.00	0.00	0.00
					ภาคกลาง						
1	อ่างเก็บน้ำคลองเฉลียงลับ	เพชรบูรณ์	7.85	0.70	2.31	29.45	1.61	20.51	0.00	0.00	0.91
2	อ่างเก็บน้ำห้วยขอนแก่น	เพชรบูรณ์	33.22	3.22	19.00	57.19	17.84	53.70	0.19	0.31	14.62
3	อ่างเก็บน้ำห้วยป่าแดง	เพชรบูรณ์	18.74	1.70	10.26	54.74	1.98	10.54	0.00	0.01	0.28
4	อ่างเก็บน้ำห้วยป่าเลา	เพชรบูรณ์	8.40	0.18	4.67	55.63	0.65	7.77	0.00	0.00	0.47
5	อ่างเก็บน้ำห้วยน้ำก้อ	เพชรบูรณ์	20.58	0.81	12.80	62.18	8.12	39.44	0.00	0.05	7.31
6	อ่างเก็บน้ำห้วยใหญ่	เพชรบูรณ์	13.25	1.00	5.19	39.19	2.43	18.30	0.00	0.00	1.43
7	อ่างเก็บน้ำห้วยนา	เพชรบูรณ์	5.65	0.60	2.28	40.43	0.95	16.73	0.00	0.00	0.35
8	อ่างเก็บน้ำคลองลำกง	เพชรบูรณ์	48.52	7.55	38.38	79.11	12.53	25.82	0.00	0.10	4.98
9	อ่างเก็บน้ำห้วยน้ำชุนใหญ่	เพชรบูรณ์	7.52	0.64	5.04	67.01	2.92	38.88	0.00	0.01	2.28
10	อ่างเก็บน้ำห้วยเล็ง	เพชรบูรณ์	17.20	0.80	13.67	79.45	6.63	38.52	0.00	0.01	5.83
11	อ่างเก็บน้ำห้วยขุนแก้ว	อุทัยธานี	43.41	2.17	17.80	41.00	9.98	22.99	0.00	0.21	7.81
12	อ่างเก็บน้ำซับตะเคียน	ลพบุรี	8.42	0.35	5.80	68.87	3.98	47.30	0.00	0.00	3.63
13	อ่างเก็บน้ำห้วยโป่ง	ลพบุรี	2.07	0.05	0.36	17.49	0.00	0.00	0.00	0.00	0.00

ตารางที่ 7 สรุปปริมาณน้ำในอ่างเก็บน้ำขนาดกลาง ณ วันที่ 1 พฤษภาคม 2562

หน่วย ล้านลบ.ม.

ที่	อ่างเก็บน้ำ	จังหวัด	ความจุ รนก. (ล้าน ลบ.ม.)	ปริมาตรน้ำ รนก. ต่ำสุด (ล้าน ลบ.ม.)	ปริมาตรน้ำในอ่างฯ				ปริมาตร น้ำไหลลง อ่าง	ปริมาตร น้ำระบาย	ปริมาตร น้ำ ที่ใช้การ ได้
					ปี 2561	% รนก.	ปัจจุบัน	% รนก.			
14	อ่างเก็บน้ำกุดตาเพชร	ลพบุรี	43.00	2.00	30.77	71.55	10.68	24.84	0.00	0.20	8.68
15	อ่างเก็บน้ำห้วยใหญ่ (วังแซม)	ลพบุรี	12.00	0.21	4.31	35.95	2.73	22.75	0.00	0.01	2.52
16	อ่างเก็บน้ำห้วยหิน	ลพบุรี	2.25	0.20	1.24	55.02	0.90	39.82	0.00	0.00	0.70
17	อ่างเก็บน้ำบ้านดง	สระบุรี	3.18	0.25	1.76	55.22	1.62	50.88	0.00	0.00	1.37
18	อ่างเก็บน้ำคลองเพรียว	สระบุรี	7.20	0.10	5.08	70.56	4.64	64.44	0.00	0.00	4.54
19	อ่างเก็บน้ำห้วยหินขาว	สระบุรี	1.10	0.10	0.28	25.82	0.45	41.00	0.00	0.00	0.35
20	อ่างเก็บน้ำมวกเหล็ก	สระบุรี	61.00	1.10	12.86	21.08	23.11	37.89	0.01	0.01	22.01
21	อ่างเก็บน้ำห้วยท่าเดื่อ	สุพรรณบุรี	2.80	0.20	1.94	69.29	0.73	26.18	0.00	0.00	0.53
22	อ่างเก็บน้ำห้วยยาง	สุพรรณบุรี	1.60	0.15	1.28	79.69	1.45	90.44	0.00	0.00	1.30
	รวมภาคกลาง		**368.96**	**24.08**	**197.08**	**53.42**	**115.91**	**31.42**	**0.20**	**0.92**	**91.88**
	สูงสุด		61.00	7.55	38.38	79.69	23.11	90.44	0.19	0.31	22.01
	ต่ำสุด		1.10	0.05	0.28	17.49	0.00	0.00	0.00	0.00	0.00
					ภาคตะวันตก						
1	อ่างเก็บน้ำลำตะเพิน	กาญจนบุรี	50.00	4.80	40.17	80.35	31.81	63.62	0.24	0.35	27.01
2	อ่างเก็บน้ำห้วยเทียน	กาญจนบุรี	10.65	1.40	7.85	73.75	2.40	22.54	0.00	0.02	1.00
3	อ่างเก็บน้ำพุตะเคียน	กาญจนบุรี	4.00	0.24	2.64	66.00	2.64	65.90	0.00	0.01	2.40
4	อ่างเก็บน้ำชัฏป่าหวาย	ราชบุรี	4.30	0.03	2.54	59.16	1.41	32.70	0.00	0.00	1.37
5	อ่างเก็บน้ำห้วยสำนักไม้เต็ง	ราชบุรี	45.48	2.00	31.77	69.86	11.43	25.14	0.00	0.00	9.43
6	อ่างเก็บน้ำห้วยมะหาด	ราชบุรี	4.30	0.22	4.37	101.54	2.78	64.65	0.00	0.00	2.56
7	อ่างเก็บน้ำท่าเคย	ราชบุรี	23.40	0.38	22.06	94.29	15.49	66.19	0.00	0.00	15.11
	รวมภาคตะวันตก		142.13	9.07	111.41	78.39	67.95	47.81	0.24	0.37	58.88
	สูงสุด		50.00	4.80	40.17	101.54	31.81	66.19	0.24	0.35	27.01
	ต่ำสุด		4.00	0.03	2.54	59.16	1.41	22.54	0.00	0.00	1.00
					ภาคใต้						
1	อ่างเก็บน้ำห้วยสามเขา	เพชรบุรี	3.40	0.12	1.84	54.21	2.15	63.27	0.00	0.00	2.03
2	อ่างเก็บน้ำห้วยสงสัย	เพชรบุรี	4.05	0.24	2.69	66.33	2.45	60.53	0.00	0.00	2.21
3	อ่างเก็บน้ำห้วยทราย	เพชรบุรี	1.95	0.04	0.72	36.67	1.29	65.95	0.00	0.00	1.25
4	อ่างเก็บน้ำทุ่งขาม	เพชรบุรี	8.00	0.61	4.97	62.15	4.68	58.48	0.00	0.01	4.07
5	อ่างเก็บน้ำห้วยตะแปด	เพชรบุรี	4.00	0.13	2.26	56.58	2.10	52.38	0.01	0.01	1.97
6	อ่างเก็บน้ำกระหร่างสาม	เพชรบุรี	6.00	0.22	0.39	6.50	4.48	74.62	0.00	0.00	4.26
7	อ่างเก็บน้ำห้วยแม่ประจันต์	เพชรบุรี	42.20	2.04	16.16	38.28	12.48	29.57	0.00	0.17	10.44
8	อ่างเก็บน้ำห้วยผาก	เพชรบุรี	27.50	3.00	18.15	65.99	16.11	58.57	0.06	0.09	13.11
9	อ่างเก็บน้ำคลองช่องลม	ประจวบคีรีขันธ์	5.50	0.30	3.97	72.16	3.46	62.98	0.00	0.01	3.16
10	อ่างเก็บน้ำคลองจะกระ	ประจวบคีรีขันธ์	10.40	0.50	3.70	35.56	7.47	71.82	0.00	0.03	6.97
11	อ่างเก็บน้ำยางชุม	ประจวบคีรีขันธ์	41.10	4.00	30.39	73.93	21.68	52.74	0.00	0.06	17.68
12	อ่างเก็บน้ำคลองบึง	ประจวบคีรีขันธ์	22.20	0.80	10.66	48.03	17.60	79.29	0.01	0.02	16.80
13	อ่างเก็บน้ำห้วยอ่างหิน	ประจวบคีรีขันธ์	2.80	0.15	1.15	41.07	2.10	75.11	0.00	0.00	1.95

ตารางที่ 7 สรุปปริมาณน้ำในอ่างเก็บน้ำขนาดกลาง ณ วันที่ 1 พฤษภาคม 2562

หน่วย ล้านลบ.ม.

ที่	อ่างเก็บน้ำ	จังหวัด	ความจุ รนก. (ล้าน ลบ.ม.)	ปริมาตรน้ำ รนก. ต่ำสุด (ล้าน ลบ.ม.)	ปริมาตรน้ำในอ่างฯ				ปริมาตร น้ำไหลลง อ่าง	ปริมาตร น้ำระบาย	ปริมาตร น้ำ ที่ใช้การ ได้
					ปี 2561	% รนก.	ปัจจุบัน	% รนก.			
14	อ่างเก็บน้ำห้วยไทรงาม	ประจวบคีรีขันธ์	9.50	0.90	6.68	70.36	5.50	57.91	0.00	0.02	4.60
15	อ่างเก็บน้ำห้วยวังเต็น	ประจวบคีรีขันธ์	11.40	0.67	8.76	76.87	5.55	48.68	0.00	0.02	4.88
16	อ่างเก็บน้ำห้วยมงคล อันเนื่องมาจากพระราชดำริ	ประจวบคีรีขันธ์	5.85	0.24	4.23	72.27	3.61	61.68	0.01	0.01	3.37
17	อ่างเก็บน้ำบางกำปรัด	กระบี่	16.00	2.50	11.90	74.35	7.69	48.08	0.22	0.07	5.19
18	อ่างเก็บน้ำห้วยลึก	กระบี่	2.45	0.06	0.60	24.53	1.26	51.22	0.02	0.01	1.20
19	อ่างเก็บน้ำห้วยน้ำเขียว	กระบี่	7.30	0.16	4.39	60.14	3.73	51.04	0.03	0.05	3.57
20	อ่างเก็บน้ำคลองหยา	กระบี่	3.20	0.04	3.19	99.81	1.92	60.06	0.07	0.06	1.88
21	อ่างเก็บน้ำคลองแห้ง	กระบี่	12.50	1.00	7.22	57.79	5.41	43.30	0.03	0.05	4.41
22	อ่างเก็บน้ำห้วยน้ำใส	นครศรีธรรมราช	80.00	2.00	41.23	51.54	48.28	60.35	0.11	0.39	46.28
23	อ่างเก็บน้ำคลองกะทูน	นครศรีธรรมราช	70.50	14.30	51.86	73.56	51.21	72.64	0.09	0.09	36.91
24	อ่างเก็บน้ำเสม็ดจวน	นครศรีธรรมราช	1.70	0.00	1.16	68.24	0.99	58.24	0.00	0.00	0.99
25	อ่างเก็บน้ำคลองดินแดง	นครศรีธรรมราช	60.00	13.00	41.07	68.45	36.03	60.05	0.00	0.26	23.03
26	อ่างเก็บน้ำบางวาด	ภูเก็ต	10.20	0.27	4.55	44.61	1.14	11.16	0.05	0.03	0.87
27	อ่างเก็บน้ำบางเหนียวดำ	ภูเก็ต	7.20	0.11	3.66	50.83	0.91	12.58	0.00	0.02	0.80
28	อ่างเก็บน้ำคลองท่างิ้ว	ตรัง	18.50	0.40	14.80	80.00	11.71	63.30	0.05	0.05	11.31
29	อ่างเก็บน้ำบ้านพรุเตย	ตรัง	1.12	0.48	0.45	40.11	0.48	42.78	0.00	0.01	0.00
30	อ่างเก็บน้ำคลองป่าบอน	พัทลุง	20.00	0.90	11.39	56.95	13.06	65.30	0.02	0.08	12.16
31	อ่างเก็บน้ำป่าพะยอม	พัทลุง	20.50	0.80	15.20	74.15	11.62	56.68	0.12	0.16	10.82
32	อ่างเก็บน้ำคลองหัวช้าง	พัทลุง	30.00	0.55	24.81	82.70	20.50	68.33	0.01	0.26	19.95
33	อ่างเก็บน้ำคลองจำไหร	สงขลา	6.00	0.06	0.00	0.00	2.67	44.50	0.00	0.01	2.61
34	อ่างเก็บน้ำคลองหลา	สงขลา	21.42	0.15	16.58	77.40	13.92	64.99	0.00	0.14	13.77
35	อ่างเก็บน้ำคลองสะเดา	สงขลา	56.74	1.55	43.27	76.26	37.15	65.48	0.05	0.05	35.60
36	อ่างเก็บน้ำบางทรายนวล	สุราษฎร์ธานี	2.20	0.10	2.09	95.05	1.78	81.09	0.00	0.00	1.68
37	อ่างเก็บน้ำคลองสวนหนัง	สุราษฎร์ธานี	1.29	0.02	1.01	78.37	0.72	55.66	0.00	0.00	0.70
38	อ่างเก็บน้ำใกล้บ้าน	นราธิวาส	3.73	0.05	2.46	66.01	1.85	49.60	0.00	0.00	1.80
39	อ่างเก็บน้ำคลองหาดส้มแป้น	ระนอง	10.00	0.18	6.07	60.69	5.37	53.67	0.01	0.06	5.19
	รวมภาคใต้		**668.41**	**52.64**	**425.69**	**63.69**	**392.09**	**58.66**	**0.97**	**2.30**	**339.46**
	สูงสุด		80.00	14.30	51.86	99.81	51.21	81.09	0.22	0.39	46.28
	ต่ำสุด		1.12	0.00	0.39	0.00	0.48	11.16	0.00	0.00	0.00
	รวมทั้งประเทศ 412 อ่าง		**5142.25**	**388.55**	**3048.51**	**59.28**	**2090.19**	**40.65**	**5.39**	**9.88**	**1705.71**

7. หลักเกณฑ์การจัดสรรน้ำเพื่อกิจกรรมต่างๆ

การบริหารจัดการน้ำจะวางแผนการใช้น้ำแบบยั่งยืนโดยจัดสรรน้ำให้สอดคล้องกับปริมาณน้ำต้นทุนในอ่างเก็บน้ำเพื่อสนับสนุนการใช้น้ำทุกกิจกรรมในพื้นที่ต่างๆ อย่างทั่วถึง และเป็นธรรมโดยอาศัยน้ำฝนเป็นหลัก และสนับสนุนน้ำชลประทานเสริมในช่วงต้นฤดูฝน และ/หรือช่วงที่เกิดฝนทิ้งช่วง ซึ่งมีการจัดลำดับความสำคัญในการจัดสรรน้ำดังนี้

1) เพื่อการอุปโภค-บริโภคและการประปา

2) เพื่อการรักษาระบบนิเวศ เช่น การผลักดันน้ำเค็ม การผลักดันน้ำเสีย เป็นต้น

3) เพื่อการเกษตรกรรม

4) เพื่อการอุตสาหกรรม

อีกทั้งยังมีแผนการป้องกันและบรรเทาภัยอันเกิดจากน้ำ (ฤดูฝน) ปี 2562 เนื่องจากในช่วงฤดูฝนของทุกปีจะเกิดอุทกภัยขึ้นบ่อยครั้ง กรมชลประทานจึงได้กำหนดแผนการป้องกันและบรรเทาภัยอันเกิดจากน้ำ (ฤดูฝน) ปี 2562 ขึ้น เพื่อใช้เป็นเครื่องมือในการปฏิบัติงานและประสานงานกับหน่วยงานที่เกี่ยวข้อง ในการบริหารจัดการอ่างเก็บน้ำ การแจ้งข้อมูลสถานการณ์น้ำ และการให้ความช่วยเหลือ พร้อมทั้งประสาน สำนักฝนหลวงและการบินเกษตรจัดทำแผนการเพิ่มปริมาณน้ำต้นทุนอ่างเก็บน้ำขนาดใหญ่

8. แผนการจัดสรรน้ำและเพาะปลูกพืชฤดูฝนในเขตชลประทาน

การส่งน้ำจะเป็นในลักษณะการส่งน้ำชลประทานเพิ่มเติมให้กับพื้นที่เพาะปลูก ในเขตชลประทานที่มีปริมาณน้ำฝนไม่เพียงพอต่อความต้องการใช้น้ำของพืชในช่วงต้นฤดูฝน และ/หรือช่วงที่เกิดฝนทิ้งช่วง ซึ่งเป็นไปตามสภาวะปกติของการเพาะปลูกพืชฤดูฝนในเขตชลประทาน โดยมีพื้นที่เป้าหมายการเพาะปลูกพืชฤดูฝนปี 2562 รวมทั้งประเทศประมาณ 21.520 ล้านไร่ ประกอบด้วย ข้าวนาปี 16.205 ล้านไร่ พืชไร่ 0.293 ล้านไร่ พืชผัก 0.183 ล้านไร่ อ้อย 1.143 ล้านไร่ ไม้ผล 1.249 ล้านไร่ ไม้ยืนต้น 1.133 ล้านไร่ บ่อปลา 0.653 ล้านไร่ บ่อกุ้ง 0.303 ล้านไร่ และพืชอื่นๆ 0.357 ล้านไร่ รวมความต้องการใช้น้ำภาคการเกษตร 21,815 ล้านลูกบาศก์เมตร นอกจากนี้ยังมีความต้องการใช้น้ำนอกภาคเกษตรอีก 9,193 ล้านลูกบาศก์เมตร ประกอบด้วย การอุปโภค-บริโภค 2,309 ล้านลูกบาศก์เมตร อุตสาหกรรม 446 ล้านลูกบาศก์เมตร รักษาระบบนิเวศ 4,646 ล้านลูกบาศก์เมตร และอื่นๆ 1,793 ล้านลูกบาศก์เมตร รวมแผนการใช้น้ำในช่วงฤดูฝนทั้งสิ้น 25,180 ล้านลูกบาศก์เมตร สำหรับสภาพน้ำในลุ่มน้ำต่างๆ มีดังนี้ คือ

ลุ่มน้ำปิงตอนบน และลุ่มน้ำสาละวิน

ณ วันที่ 1 พฤษภาคม 2562 อ่างเก็บน้ำแม่งัดสมบูรณ์ชล และอ่างเก็บน้ำแม่กวงอุดมธารา มีปริมาณน้ำใช้การได้ รวมกันประมาณ 75 ล้านลูกบาศก์เมตร สำหรับเป้าหมายการปลูกพืชฤดูฝนในเขตชลประทานพื้นที่ลุ่มน้ำปิงตอนบนมีพื้นที่รวมกันประมาณ 0.503 ล้านไร่ ประกอบด้วย ข้าวนาปี ประมาณ 0.355 ล้านไร่ พืชไร่-พืชผัก ประมาณ 16,085 ไร่ ไม้ผล-ไม้ยืนต้น ประมาณ 0.128 ล้านไร่ บ่อปลา ประมาณ 4,836 ไร่ และอื่นๆ ประมาณ 107 ไร่ โดยมีความต้องการใช้น้ำเพื่อการเพาะปลูกและกิจกรรมการใช้น้ำต่างๆ เป็นปริมาณน้ำประมาณ 490 ล้านลูกบาศก์เมตร

ลุ่มน้ำวัง ลุ่มน้ำกก ลุ่มน้ำยม และลุ่มน้ำน่าน

ณ วันที่ 1 พฤษภาคม 2562 อ่างเก็บน้ำกิ่วลม และอ่างเก็บน้ำกิ่วคอหมา มีปริมาณน้ำใช้การได้รวมกันประมาณ 124 ล้านลูกบาศก์เมตร สำหรับเป้าหมายการปลูกพืชฤดูฝนในเขตชลประทานพื้นที่ลุ่มน้ำวัง ลุ่มน้ำกกมีพื้นที่รวมกันประมาณ 1.540 ล้านไร่ ประกอบด้วย ข้าวนาปี ประมาณ 1.408 ล้านไร่ พืชไร่-พืชผัก ประมาณ 14,361 ไร่ อ้อย ไม้ผล-ไม้ยืนต้น ประมาณ 0.102 ล้านไร่ บ่อปลา และอื่นๆ ประมาณ 15,300 ไร่ โดยมีความต้องการใช้น้ำเพื่อการเพาะปลูกและกิจกรรมการใช้น้ำต่างๆ เป็นปริมาณน้ำประมาณ 2,564 ล้านลูกบาศก์เมตร

ลุ่มน้ำเจ้าพระยา

ณ วันที่ 1 พฤษภาคม 2562 อ่างเก็บน้ำภูมิพล และอ่างเก็บน้ำสิริกิติ์ มีปริมาณน้ำใช้การได้รวมกันประมาณ 4,725 ล้านลูกบาศก์เมตร อ่างเก็บน้ำป่าสักชลสิทธิ์ มีปริมาณน้ำใช้การได้ประมาณ 185 ล้านลูกบาศก์เมตร อ่างเก็บน้ำแควน้อยบำรุงแดน มีปริมาณน้ำใช้การได้ประมาณ 213 ล้านลูกบาศก์เมตร

สำหรับเป้าหมายการปลูกพืชฤดูฝนในเขตชลประทานพื้นที่ลุ่มน้ำเจ้าพระยา ตั้งแต่ท้ายอ่างเก็บน้ำภูมิพลและอ่างเก็บน้ำสิริกิติ์ ประมาณ 8.982 ล้านไร่ ประกอบด้วย ข้าวนาปี ประมาณ 7.709 ล้านไร่ พืชไร่-พืชผัก ประมาณ 77,486 ไร่ อ้อย ประมาณ 0.459 ล้านไร่ ไม้ผล-ไม้ยืนต้น ประมาณ 0.291 ล้านไร่ บ่อปลา-บ่อกุ้ง และอื่นๆ ประมาณ 0.444 ล้านไร่ โดยมีความต้องการใช้น้ำเพื่อการเพาะปลูกและกิจกรรมการใช้น้ำต่างๆ เป็นปริมาณน้ำประมาณ 10,876 ล้านลูกบาศก์เมตร

ลุ่มน้ำแม่กลอง

ณ วันที่ 1 พฤษภาคม 2562 อ่างเก็บน้ำศรีนครินทร์ และอ่างเก็บน้ำวชิราลงกรณ มีปริมาณน้ำใช้การได้รวมกันประมาณ 6,134 ล้านลูกบาศก์เมตร สำหรับเป้าหมายการปลูกพืชฤดูฝนในเขตชลประทานพื้นที่ลุ่มน้ำแม่กลองมีพื้นที่รวมกันประมาณ 2.194 ล้านไร่ ประกอบด้วย ข้าวนาปี ประมาณ 0.876 ล้านไร่ พืชไร่-พืชผัก ประมาณ 0.193 ล้านไร่ อ้อย ประมาณ 0.473 ล้านไร่ ไม้ผล-ไม้ยืนต้น ประมาณ 0.351 ล้านไร่ บ่อปลา-บ่อกุ้ง ประมาณ 0.198 ล้านไร่ และอื่นๆ ประมาณ 0.103 ล้านไร่ โดยมีความต้องการใช้น้ำเพื่อการเพาะปลูกและกิจกรรมการใช้น้ำต่างๆ เป็นปริมาณน้ำประมาณ 4,820 ล้านลูกบาศก์เมตร

ลุ่มน้ำชี

ณ วันที่ 1 พฤษภาคม 2562 อ่างเก็บน้ำจุฬาภรณ์ มีปริมาณน้ำใช้การได้ประมาณ 40 ล้านลูกบาศก์เมตร อ่างเก็บน้ำลำปาว มีปริมาณน้ำใช้การได้ประมาณ 359 ล้านลูกบาศก์เมตร อ่างเก็บน้ำอุบลรัตน์ มีปริมาณน้ำใช้การได้ประมาณ 5 ล้านลูกบาศก์เมตร

สำหรับเป้าหมายการปลูกพืชฤดูฝนในเขตชลประทานพื้นที่ลุ่มน้ำชีมีพื้นที่ รวมกันประมาณ 1.210 ล้านไร่ ประกอบด้วย ข้าวนาปี ประมาณ 1.137 ล้านไร่ พืชไร่-พืชผัก ประมาณ 810 ไร่ อ้อย ประมาณ 52,237 ไร่ ไม้ผล-ไม้ยืนต้น ประมาณ 2,737 ไร่ บ่อปลา-บ่อกุ้ง และอื่นๆ ประมาณ 17,504 ไร่ โดยมีความต้องการใช้น้ำเพื่อการเพาะปลูกและกิจกรรมการใช้น้ำต่างๆ เป็นปริมาณน้ำประมาณ 2,291 ล้านลูกบาศก์เมตร

ลุ่มน้ำมูล

ณ วันที่ 1 พฤษภาคม 2562 อ่างเก็บน้ำลำตะคอง มีปริมาณน้ำใช้การได้ประมาณ 156 ล้านลูกบาศก์เมตร อ่างเก็บน้ำลำพระเพลิง มีปริมาณน้ำใช้การได้ประมาณ 31 ล้านลูกบาศก์เมตร อ่างเก็บน้ำมูลบนและอ่างเก็บน้ำลำแชะ มีปริมาณน้ำใช้การได้รวมกันประมาณ 145 ล้านลูกบาศก์เมตร

สำหรับเป้าหมายการปลูกพืชฤดูฝนในเขตชลประทานพื้นที่ลุ่มน้ำมูลมีพื้นที่รวมกัน ประมาณ 1.631 ล้านไร่ ประกอบด้วย ข้าวนาปี ประมาณ 1.584 ล้านไร่ พืชไร่-พืชผัก ประมาณ 14,552 ไร่ อ้อย ประมาณ 22,647 ไร่ ไม้ผล-ไม้ยืนต้น ประมาณ 6,014 ไร่ บ่อปลา และอื่นๆ ประมาณ 4,126 ไร่ โดยมีความต้องการใช้น้ำเพื่อการเพาะปลูกและกิจกรรมการใช้น้ำต่างๆ เป็นปริมาณน้ำประมาณ 1,372 ล้านลูกบาศก์เมตร

ลุ่มน้ำโขง

ณ วันที่ 1 พฤษภาคม 2562 อ่างเก็บน้ำห้วยหลวง มีปริมาณน้ำใช้การได้ประมาณ 24 ล้านลูกบาศก์เมตร อ่างเก็บน้ำน้ำอูน มีปริมาณน้ำใช้การได้ประมาณ 191 ล้านลูกบาศก์เมตร

สำหรับเป้าหมายการปลูกพืชฤดูฝนในเขตชลประทาน พื้นที่ลุ่มน้ำโขงมีพื้นที่ รวมกันประมาณ 0.711 ล้านไร่ ประกอบด้วย ข้าวนาปี ประมาณ 0.686 ล้านไร่ พืชไร่-พืชผัก ประมาณ 2,381 ไร่ อ้อย ประมาณ 2,726 ไร่ ไม้ผล-ไม้ยืนต้น ประมาณ 11,700 ไร่ บ่อปลา และอื่นๆ ประมาณ 8,184 โดยมีความต้องการใช้น้ำเพื่อการเพาะปลูกและกิจกรรมการใช้น้ำต่างๆ เป็นปริมาณน้ำประมาณ 443 ล้านลูกบาศก์เมตร

ลุ่มน้ำในภาคตะวันออก

ณ วันที่ 1 พฤษภาคม 2562 อ่างเก็บน้ำขุนด่านปราการชล มีปริมาณน้ำใช้การได้ประมาณ 35 ล้านลูกบาศก์เมตร อ่างเก็บน้ำคลองสียัด มีปริมาณน้ำใช้การได้ประมาณ 80 ล้านลูกบาศก์เมตร อ่างเก็บน้ำบางพระ มีปริมาณน้ำใช้การได้ประมาณ 40 ล้านลูกบาศก์เมตร อ่างเก็บน้ำหนองปลาไหล มีปริมาณน้ำใช้การได้ประมาณ 81 ล้านลูกบาศก์เมตร อ่างเก็บน้ำประแสร์ มีปริมาณน้ำใช้การได้ประมาณ 114 ล้านลูกบาศก์เมตร อ่างเก็บน้ำนฤบดินทรจินดา มีปริมาณน้ำใช้การได้ประมาณ 91 ล้านลูกบาศก์เมตร

สำหรับเป้าหมายการปลูกพืชฤดูฝนในเขตชลประทาน พื้นที่ลุ่มน้ำตะวันออกมีพื้นที่ รวมกันประมาณ 1.765 ล้านไร่ ประกอบด้วย ข้าวนาปี ประมาณ 0.933 ล้านไร่ พืชไร่-พืชผัก ประมาณ 46,953 ไร่ อ้อย ประมาณ 4,744 ไร่ ไม้ผล-ไม้ยืนต้น ประมาณ 0.466 ล้านไร่ บ่อปลา-บ่อกุ้ง ประมาณ 0.283 ล้านไร่ และอื่นๆ ประมาณ 30,861 ไร่ โดยมีความต้องการใช้น้ำเพื่อการเพาะปลูกและกิจกรรมการใช้น้ำต่างๆ เป็นปริมาณน้ำประมาณ 1,845 ล้านลูกบาศก์เมตร

ลุ่มน้ำในภาคใต้

ณ วันที่ 1 พฤษภาคม 2562 อ่างเก็บน้ำแก่งกระจาน มีปริมาณน้ำใช้การได้ประมาณ 269 ล้านลูกบาศก์เมตร อ่างเก็บน้ำปราณบุรี มีปริมาณน้ำใช้การได้ประมาณ 207 ล้านลูกบาศก์เมตร อ่างเก็บน้ำบางลาง มีปริมาณน้ำใช้การได้ประมาณ 722 ล้านลูกบาศก์เมตร

สำหรับเป้าหมายการปลูกพืชฤดูฝนในเขตชลประทาน พื้นที่ลุ่มน้ำภาคใต้มีพื้นที่ รวมกันประมาณ 2.266 ล้านไร่ ประกอบด้วย ข้าวนาปี ประมาณ 0.948 ล้านไร่ พืชไร่-พืชผัก ประมาณ 75,965 ไร่ อ้อย ประมาณ 8,300 ไร่ ไม้ผล-ไม้ยืนต้น ประมาณ 1.058 ล้านไร่ บ่อปลา-บ่อกุ้ง ประมาณ 27,910 ไร่ และอื่นๆ ประมาณ 0.148 ล้านไร่ โดยมีความต้องการใช้น้ำเพื่อการเพาะปลูกและกิจกรรมการใช้น้ำต่างๆ เป็นปริมาณน้ำประมาณ 4,973 ล้านลูกบาศก์เมตร

ลุ่มน้ำอื่นๆ

ณ วันที่ 1 พฤษภาคม 2562 อ่างเก็บน้ำกระเสียว มีปริมาณน้ำใช้การได้ประมาณ 20 ล้านลูกบาศก์เมตร อ่างเก็บน้ำทับเสลา มีปริมาณน้ำใช้การได้ประมาณ 21 ล้านลูกบาศก์เมตร

สำหรับเป้าหมายการปลูกพืชฤดูฝนในเขตชลประทาน พื้นที่ลุ่มน้ำอื่นๆ มีพื้นที่ รวมกันประมาณ 0.718 ล้านไร่ ประกอบด้วย ข้าวนาปี ประมาณ 0.571 ล้านไร่ พืชไร่-พืชผัก ประมาณ 34,304 ไร่ อ้อย ประมาณ 71,971 ไร่ ไม้ผล-ไม้ยืนต้น ประมาณ 12,589 ไร่ บ่อปลา-บ่อกุ้ง และอื่นๆ ประมาณ 28,084 ไร่ โดยมีความต้องการใช้น้ำเพื่อการเพาะปลูกและกิจกรรมการใช้น้ำต่างๆ เป็นปริมาณน้ำประมาณ 875 ล้านลูกบาศก์เมตร

รายละเอียดแผนการจัดสรรน้ำและเพาะปลูกพืชในเขตชลประทาน แสดงไว้ดัง **ตารางที่ 8 - 10**

8.1 <u>การวางแผนการเพาะปลูกฤดูกาลผลิต ปี 2562/63</u>

8.1.1 พื้นที่เพาะปลูกในเขตชลประทาน

1. ลุ่มน้ำเจ้าพระยา ปริมาณน้ำต้นทุนในเขื่อนหลัก 4 แห่ง ประกอบด้วย เขื่อนภูมิพล เขื่อนสิริกิติ์ เขื่อนแควน้อยบำรุงแดน และเขื่อนป่าสักชลสิทธิ์ ณ วันที่ 1 พฤษภาคม 2562 มีปริมาณน้ำใช้การได้ 5,123 ล้านลูกบาศก์เมตร โดยแยกพื้นที่เป็น 2 ส่วน คือ

1.1 ตอนบนของลุ่มเจ้าพระยาใหญ่ (ตั้งแต่จังหวัดนครสวรรค์ขึ้นไป)

- พื้นที่ลุ่มต่ำ ทุ่งบางระกำ พื้นที่ 0.382 ล้านไร่ เริ่มส่งน้ำเพื่อการเพาะปลูกข้าวรอบที่ 1 ตั้งแต่วันที่ 1 เมษายน 2562
- พื้นที่ดอน 1.838 ล้านไร่ เริ่มเพาะปลูกเมื่อกรมอุตุนิยมวิทยาประกาศเข้าสู่ฤดูฝน โดยใช้น้ำฝนเป็นหลัก และเสริมด้วยน้ำท่าและน้ำชลประทาน

1.2 ตอนล่างของลุ่มเจ้าพระยาใหญ่ (ตั้งแต่จังหวัดนครสวรรค์ลงมา)

- พื้นที่ลุ่มต่ำ พื้นที่ 1.15 ล้านไร่ เริ่มส่งน้ำเพื่อการเพาะปลูกข้าวรอบที่ 1 ตั้งแต่ 1 พฤษภาคม 2562
- พื้นที่ดอน 4.26 ล้านไร่ เริ่มเพาะปลูกเมื่อกรมอุตุนิยมวิทยาประกาศเข้าสู่ฤดูฝน โดยใช้น้ำฝนเป็นหลัก และเสริมด้วยน้ำท่าและน้ำชลประทาน

2. ลุ่มน้ำแม่กลอง ปริมาณน้ำต้นทุนในเขื่อนหลัก 2 แห่ง ประกอบด้วย เขื่อนศรีนครินทร์ และเขื่อนวชิราลงกรณ์ คาดการณ์ว่า ณ วันที่ 1 กรกฎาคม 2562 จะมีปริมาณน้ำใช้การได้ 5,182 ล้านลูกบาศก์เมตร โดยแยกพื้นที่เป็น 2 ส่วน คือ

- พื้นที่ลุ่มต่ำ มีพื้นที่ประมาณ 0.08 ล้านไร่ แนะนำให้เกษตรกรทำการเพาะปลูกเมื่อกรมอุตุนิยมวิทยาประกาศเข้าสู่ฤดูฝน ใน 2 จังหวัด ประกอบด้วย นครปฐม และสุพรรณบุรี

- พื้นที่ดอน ประมาณ 0.80 ล้านไร่ ปกติฤดูเพาะปลูกเริ่มเดือนกรกฎาคม คาดว่าปริมาณน้ำมีเพียงพอ แนะนำให้เพาะปลูกได้ตั้งแต่กลางเดือนกรกฎาคม ใน 7 จังหวัด ประกอบด้วย กาญจนบุรี สุพรรณบุรี นครปฐม ราชบุรี กรุงเทพมหานคร สมุทรสาคร และสมุทรสงคราม

3. ในพื้นที่โครงการชลประทานอื่นๆ การเพาะปลูกพืชฤดูฝน จะดำเนินการตามมติคณะกรรมการจัดการชลประทาน (JMC) ของแต่ละพื้นที่ ซึ่งขณะนี้อยู่ระหว่างการจัดเตรียมการประชุมจะแล้วเสร็จภายในเดือนพฤษภาคม 2562 แยกเป็น

3.1 <u>ภาคเหนือ</u> แนะนำให้เพาะปลูกในเขตพื้นที่ชลประทาน ประมาณ 2.21 ล้านไร่ ใน 13 จังหวัด ประกอบด้วย เชียงใหม่ เชียงราย แม่ฮ่องสอน พะเยา ลำพูน ลำปาง น่าน แพร่ อุตรดิตถ์ สุโขทัย พิษณุโลก พิจิตร และอุทัยธานี ได้ตั้งแต่กลางเดือนกรกฎาคม

3.2 <u>ภาคกลาง</u> แนะนำให้เพาะปลูกในเขตพื้นที่ชลประทาน ประมาณ 0.47 ล้านไร่ ใน 3 จังหวัด ประกอบด้วย สุพรรณบุรี เพชรบุรี และประจวบคีรีขันธ์ เมื่อกรมอุตุนิยมวิทยาประกาศเข้าสู่ฤดูฝน

3.3 <u>ภาคตะวันออกเฉียงเหนือ</u> ประมาณ 3.41 ล้านไร่ ใน 20 จังหวัด แยกเป็น

3.3.1 ภาคตะวันออกเฉียงเหนือตอนบน แนะนำให้เพาะปลูกในเขตพื้นที่ชลประทาน ประมาณ 1.72 ล้านไร่ ใน 11 จังหวัด ประกอบด้วย เลย หนองบัวลำภู หนองคาย อุดรธานี บึงกาฬ สกลนคร กาฬสินธุ์ มหาสารคาม ร้อยเอ็ด ขอนแก่น และชัยภูมิ ได้ตั้งแต่ปลายเดือนมิถุนายน

3.3.2 ภาคตะวันออกเฉียงเหนือตอนล่าง แนะนำให้เพาะปลูกในเขตพื้นที่ชลประทาน ประมาณ 1.83 ล้านไร่ ใน 9 จังหวัด ประกอบด้วย นครพนม มุกดาหาร นครราชสีมา บุรีรัมย์ สุรินทร์ ศรีสะเกษ ยโสธร อำนาจเจริญ และอุบลราชธานี ได้ตั้งแต่กลางเดือนกรกฎาคม

3.4 <u>ภาคตะวันออก</u> แนะนำให้เพาะปลูกในเขตพื้นที่ชลประทาน ประมาณ 0.93 ล้านไร่ ใน 8 จังหวัด ประกอบด้วย นครนายก ปราจีนบุรี สระแก้ว ฉะเชิงเทรา ชลบุรี ระยอง จันทบุรี และตราด ได้ตั้งแต่กลางเดือนพฤษภาคม

3.5 <u>ภาคใต้</u> พื้นที่รวม 0.67 ล้านไร่ แยกเป็น

3.5.1 ภาคใต้ฝั่งตะวันตก แนะนำให้เพาะปลูกในเขตพื้นที่ชลประทาน ประมาณ 0.03 ล้านไร่ ใน 5 จังหวัด ประกอบด้วย สุราษฎร์ธานี พังงา กระบี่ ตรัง และสตูล ได้ตั้งแต่ต้นเดือนสิงหาคม

3.5.2 ภาคใต้ฝั่งตะวันออก แนะนำให้เพาะปลูกในเขตพื้นที่ชลประทาน ประมาณ 0.64 ล้านไร่ ใน 6 จังหวัด ประกอบด้วย นครศรีธรรมราช พัทลุง สงขลา ปัตตานี ยะลา และนราธิวาส ได้ตั้งแต่เดือนตุลาคม

8.1.2 พื้นที่เพาะปลูกนอกเขตชลประทาน แนะนำให้เกษตรกรทำการเพาะปลูกตามฤดูกาลปกติ เมื่อเข้าช่วงฤดูฝนตกชุก ทั้งนี้ในพื้นที่ภาคใต้ (ฝั่งตะวันออก) ฤดูฝนจะแตกต่างจากภาคอื่น แนะนำให้เกษตรกรทำการเพาะปลูกตามฤดูกาลปกติ ประมาณเดือนตุลาคม 2562

แผนการเตรียมการให้ความช่วยเหลือกรณีเกิดการขาดแคลนน้ำ

- เครื่องสูบน้ำเคลื่อนที่ กรมชลประทานได้จัดเตรียมเครื่องสูบน้ำเคลื่อนที่กระจายอยู่ตามสำนักงานชลประทานและโครงการชลประทานทั่วประเทศ พร้อมใช้งานประมาณ 1,243 เครื่อง เพื่อให้ความช่วยเหลือเมื่อพื้นที่การเกษตรขาดแคลนน้ำหรือฝนทิ้งช่วงโดยให้เป็นไปตามหลักเกณฑ์และระเบียบกรมชลประทานว่าด้วยการใช้เครื่องสูบน้ำเคลื่อนที่ ปี พ.ศ. 2544

- รถยนต์บรรทุกน้ำ กรมชลประทานมีรถยนต์บรรทุกน้ำที่ใช้ปฏิบัติงานกระจายอยู่ในทุกภูมิภาคทั่วประเทศประมาณ 174 คัน แบ่งเป็น ภาคเหนือ 42 คัน, ภาคตะวันออกเฉียงเหนือ 61 คัน, ภาคกลาง ภาคตะวันออก และภาคตะวันตก 28 คัน, ภาคใต้ 43 คัน

9. <u>มาตรการของกรมชลประทานในการบริหารจัดการน้ำในช่วงฤดูฝน ปี พ.ศ.2562</u>

กรมชลประทานพิจารณาดำเนินการในการบริหารจัดการน้ำในช่วงฤดูฝน ปี พ.ศ.2562 ดังนี้

1. จัดสรรน้ำเพื่อการอุปโภค-บริโภค และรักษาระบบนิเวศให้เพียงพอตลอดทั้งปี
2. การส่งเสริมการปลูกพืชฤดูฝนให้ใช้น้ำฝนเป็นหลัก ใช้น้ำชลประทานเสริมกรณีฝนทิ้งช่วงเท่านั้น
3. บริหารจัดการน้ำท่าให้มีประสิทธิภาพสูงสุดด้วยระบบและอาคารชลประทาน
4. ดำเนินการเก็บกักน้ำในเขื่อนให้มากที่สุด ไม่ต่ำกว่าเกณฑ์เก็บกักน้ำต่ำสุด (Lower Rule Curve; LRC) ตามช่วงเวลา เพื่อความมั่นคงด้านการอุปโภค-บริโภค และรักษาระบบนิเวศ

ตารางที่ 8 สรุปแผนการจัดสรรน้ำ และเพาะปลูกพืชฤดูฝนในเขตชลประทาน ปี 2562 (รายสำนักงานชลประทาน)

สชป.	พื้นที่ชลประทาน (ไร่)	ปริมาณน้ำ (ล้าน ม.^{3})						พื้นที่คาดการณ์ (ไร่)									
		เกษตร	อุปโภค-บริโภค	อุตสาห-กรรม	ระบบนิเวศน์	อื่นๆ	รวมปริมาณน้ำ	ข้าวนาปี	พืชไร่	พืชผัก	อ้อย	ไม้ผล	ไม้ยืนต้น	บ่อปลา	บ่อกุ้ง	อื่นๆ	รวม
สำนักงานชลประทานที่ 1	565,148	437.07	30.19	0	21.37	4.81	493.44	303,049.00	12,650.00	5,328.00	0	164,874.00	867.00	5,172.00	0	460.00	492,400.00
สำนักงานชลประทานที่ 2	862,370	755.54	20.10	69.30	44.64	462.62	1,352.20	693,765.00	4,656.00	0	0	6,191.00	0	3,830.00	0	3,322.00	711,764.00
สำนักงานชลประทานที่ 3	1,871,233	1,886.69	7.18	0.16	15.90	528.71	2,438.65	1,611,391.00	0	394.00	2,941.00	10,927.00	1,613.00	949.00	0	78.00	1,628,293.00
สำนักงานชลประทานที่ 4	2,300,761	2,303.95	11.61	0	5.00	31.60	2,352.15	1,422,798.00	23,129.00	3,172.00	412,332.00	51,414.00	11,393.00	800.00	0	27,531.00	1,952,569.00
สำนักงานชลประทานที่ 5	638,313	292.92	35.47	2.24	2.72	312.68	646.04	570,268.00	569.00	210.00	2,060.00	5,254.00	5,368.00	6,888.00	0	77.00	590,694.00
สำนักงานชลประทานที่ 6	1,226,316	1,316.06	131.73	36.79	369.24	119.82	1,973.64	1,088,960.00	247.00	477.00	51,466.00	1,222.00	569.00	14,375.00	2,915.00	41.00	1,160,272.00
สำนักงานชลประทานที่ 7	611,633	312.64	12.88	0	8.23	11.22	344.97	570,273.00	3,875.00	354.00	1,717.00	884.00	2,476.00	2,698.00	0	185.00	582,462.00
สำนักงานชลประทานที่ 8	1,487,684	852.19	90.86	13.56	100.96	83.48	1,141.05	1,176,776.00	11,427.00	584.00	22,367.00	329.00	4,349.00	1,685.00	0	950.00	1,218,467.00
สำนักงานชลประทานที่ 9	2,060,507	1,201.60	159.53	244.84	162.55	76.48	1,845.00	933,036.67	43,667.83	3,284.96	4,744.00	216,019.68	250,052.31	175,116.85	108,192.10	30,861.24	1,764,975.64
สำนักงานชลประทานที่ 10	2,502,860	2,400.69	67.02	3.04	102.04	8.67	2,581.46	2,112,604.00	28,379.00	4,493.00	59,467.00	46,612.00	4,413.00	11,492.00	0	2,706.00	2,270,166.00
สำนักงานชลประทานที่ 11	2,531,715	2,393.57	160.55	6.53	29.91	2.64	2,593.21	1,509,779.70	4,256.00	28,200.00	0.00	113,831.46	7,280.93	287,168.67	76,083.00	34,291.00	2,060,890.76
สำนักงานชลประทานที่ 12	2,837,327	2,470.39	822.99	6.24	106.04	0	3,405.66	2,374,527.95	19,785.00	1,039.00	99,795.00	62,744.00	3,061.00	29,513.00	3,949.00	5,238.00	2,599,651.95
สำนักงานชลประทานที่ 13	2,382,784	3,061.40	492.92	41.83	1,171.79	100.17	4,868.11	890,484.00	86,208.00	113,713.30	477,696.00	325,694.00	26,340.00	95,985.00	101,658.00	103,016.00	2,220,794.30
สำนักงานชลประทานที่ 14	759,752	244.07	179.62	9.04	310.80	42.42	785.96	275,598.00	44,870.00	6,002.00	7,470.00	50,789.00	41,006.00	1,979.00	1,238.00	34,260.00	463,212.00
สำนักงานชลประทานที่ 15	845,202	784.48	63.89	2.69	424.06	6.10	1,281.22	171,351.00	983.00	7,195.00	613.00	75,488.00	380,547.00	5,151.00	3,934.00	22,726.00	667,988.00
สำนักงานชลประทานที่ 16	1,036,351	365.24	18.43	0.29	186.96	1.30	572.23	336,908.00	5,568.00	2,917.00	127.00	25,194.00	189,979.00	7,376.00	810.00	49,017.00	617,896.00
สำนักงานชลประทานที่ 17	659,648	736.61	4.16	9.13	1,583.46	0	2,333.36	163,861.00	3,042.00	5,388.00	90.00	91,481.00	203,828.00	2,802.00	4,620.00	42,057.00	517,169.00
รวมทั้งหมด	**25,179,604**	**21,815.11**	**2,309.14**	**445.69**	**4,645.69**	**1,792.73**	**31,008.35**	**16,205,430.32**	**293,311.83**	**182,751.26**	**1,142,885.00**	**1,248,948.14**	**1,133,142.24**	**652,980.52**	**303,399.10**	**356,816.24**	**21,519,664.65**

ตารางที่ 9 แผนการจัดสรรน้ำ และเพาะปลูกพืชฤดูฝนในเขตชลประทาน ปี 2562 (รายโครงการ)

สชป./โครงการ	พื้นที่ชลประทาน (ไร่)	ปริมาณน้ำ (ล้าน ม.^{3})						พื้นที่คาดการณ์ (ไร่)										แนะนำระยะเวลาการปลูกพืช (เดือน)
		เกษตร	อุปโภค-บริโภค	อุตสาห-กรรม	ระบบนิเวศน์	อื่นๆ	รวมปริมาณน้ำ	ข้าวนาปี	พืชไร่	พืชผัก	อ้อย	ไม้ผล	ไม้ยืนต้น	บ่อปลา	บ่อกุ้ง	อื่นๆ	รวมพื้นที่คาดการณ์	
สำนักงานชลประทานที่ 1																		
โครงการชลประทานเชียงใหม่	127,139.00	51.54	3.75	0	6.12	0.81	62.22	38,859.00	1,577.00	316.00	0	37,482.00	667.00	336.00	0	353.00	79,590.00	กลางเดือนกรกฎาคม
โครงการชลประทานลำพูน	106,350.00	73.45	1.83	0	1.98	0	77.26	29,162.00	850.00	0	0	55,155.00	0	63.00	0	0	85,230.00	กลางเดือนกรกฎาคม
โครงการชลประทานแม่ฮ่องสอน	12,238.00	50.69	2.54	0	4.13	0	57.36	9,780.00	120.00	0	0	1,293.00	200.00	157.00	0	107.00	11,657.00	กลางเดือนกรกฎาคม
โครงการส่งน้ำและบำรุงรักษาแม่แตง	99,298.00	115.83	3.60	0	0	1.20	120.63	64,900.00	2,000.00	900.00	0	27,000.00	0	1,000.00	0	0	95,800.00	กลางเดือนกรกฎาคม
โครงการส่งน้ำและบำรุงรักษาแม่แฝก-แม่จัด	71,723.00	70.02	8.67	0	9.15	2.80	90.64	40,215.00	8,103.00	4,112.00	0	18,889.00	0	404.00	0	0	71,723.00	กลางเดือนกรกฎาคม
โครงการส่งน้ำและบำรุงรักษาแม่กวงอุดมธารา	148,400.00	75.53	9.80	0	0	0	85.33	120,133.00	0	0	0	25,055.00	0	3,212.00	0	0	148,400.00	กลางเดือนกรกฎาคม
รวม	**565,148.00**	**437.07**	**30.19**	**0.00**	**21.37**	**4.81**	**493.44**	**303,049.00**	**12,650.00**	**5,328.00**	**0.00**	**164,874.00**	**867.00**	**5,172.00**	**0.00**	**460.00**	**492,400.00**	
สำนักงานชลประทานที่ 2																		
โครงการชลประทานลำปาง	154,914.00	80.92	4.91	0	0	6.26	92.09	82,573.00	0	0	0	0	0	0	0	0	82,573.00	กลางเดือนกรกฎาคม
โครงการชลประทานน่าน	42,477.00	40.05	0	0	0	0	40.05	42,477.00	0	0	0	0	0	0	0	0	42,477.00	กลางเดือนกรกฎาคม
โครงการชลประทานพะเยา	90,363.00	58.78	0	0	0.30	0	59.08	90,363.00	0	0	0	0	0	0	0	0	90,363.00	กลางเดือนกรกฎาคม
โครงการชลประทานเชียงราย	204,946.00	216.91	0.06	0	1.40	3.43	221.80	172,465.00	1,490.00	0	0	339.00	0	478.00	0	0	174,772.00	กลางเดือนกรกฎาคม
โครงการส่งน้ำและบำรุงรักษากิ่วลม-กิ่วคอหมา	104,093.00	148.04	8.50	69.30	39.60	333.00	598.44	83,000.00	0	0	0	0	0	0	0	0	83,000.00	กลางเดือนกรกฎาคม
โครงการส่งน้ำและบำรุงรักษาแม่ลาว	190,427.00	119.84	0.63	0	1.34	119.93	241.74	157,887.00	3,166.00	0	0	5,852.00	0	3,352.00	0	3,322.00	173,579.00	กลางเดือนกรกฎาคม
โครงการส่งน้ำและบำรุงรักษาแม่วัง	75,150.00	91.00	6.00	0	2.00	0	99.00	65,000.00	0	0	0	0	0	0	0	0	65,000.00	กลางเดือนกรกฎาคม
รวม	**862,370.00**	**755.54**	**20.10**	**69.30**	**44.64**	**462.62**	**1,352.20**	**693,765.00**	**4,656.00**	**0.00**	**0.00**	**6,191.00**	**0.00**	**3,830.00**	**0.00**	**3,322.00**	**711,764.00**	
สำนักงานชลประทานที่ 3																		
โครงการชลประทานพิษณุโลก	125,500.00	110.00	0	0	0	0	110.00	125,500.00	0	0	0	0	0	0	0	0	125,500.00	พื้นที่ตอนเริ่มเมื่อกรมอุตุฯประกาศเข้าสู่ฤดูฝน
โครงการชลประทานอุตรดิตถ์	248,521.00	167.54	6.12	0	0	0	173.66	16,386.00	0	0	0	0	0	0	0	0	16,386.00	พื้นที่ตอนเริ่มเมื่อกรมอุตุฯประกาศเข้าสู่ฤดูฝน
โครงการชลประทานพิจิตร	147,842.00	157.45	0.54	0	0	0	157.99	147,842.00	0	0	0	0	0	0	0	0	147,842.00	พื้นที่ตอนเริ่มเมื่อกรมอุตุฯประกาศเข้าสู่ฤดูฝน
โครงการชลประทานนครสวรรค์	169,500.00	203.40	0	0	0	0	203.40	169,500.00	0	0	0	0	0	0	0	0	169,500.00	พื้นที่ตอนเริ่มเมื่อกรมอุตุฯประกาศเข้าสู่ฤดูฝน
โครงการส่งน้ำและบำรุงรักษานเรศวร	95,750.00	69.29	0	0	0	0	69.29	92,462.00	0	0	1,741.00	0	1,448.00	21.00	0	78.00	95,750.00	พื้นที่ลุ่มต่ำ (บางระกำโมเดล) เริ่ม 1 เมษายน, พื้นที่ตอนเริ่มเมื่อกรมอุตุฯประกาศเข้าสู่ฤดูฝน
โครงการส่งน้ำและบำรุงรักษาพลายชุมพล	223,000.00	285.00	0	0	0	0	285.00	220,320.00	0	0	1,200.00	709.00	0	771.00	0	0	223,000.00	พื้นที่ลุ่มต่ำ (บางระกำโมเดล) เริ่ม 1 เมษายน, พื้นที่ตอนเริ่มเมื่อกรมอุตุฯประกาศเข้าสู่ฤดูฝน
โครงการส่งน้ำและบำรุงรักษาดงเศรษฐี	168,125.00	217.73	0	0	0	0	217.73	168,125.00	0	0	0	0	0	0	0	0	168,125.00	พื้นที่ตอนเริ่มเมื่อกรมอุตุฯประกาศเข้าสู่ฤดูฝน
โครงการส่งน้ำและบำรุงรักษาท่าบัว	192,739.00	221.64	0	0	0	0	221.64	171,000.00	0.00	394.00	0.00	10,218.00	165.00	157.00	0	0	181,934.00	พื้นที่ตอนเริ่มเมื่อกรมอุตุฯประกาศเข้าสู่ฤดูฝน
โครงการส่งน้ำและบำรุงรักษาแควน้อยบำรุงแดน	175,116.00	172.64	0.53	0.16	15.90	528.71	717.93	175,116.00	0	0	0	0	0	0	0	0	175,116.00	พื้นที่ตอนเริ่มเมื่อกรมอุตุฯประกาศเข้าสู่ฤดูฝน
โครงการส่งน้ำและบำรุงรักษายม-น่าน	290,694.00	257.00	0	0	0	0	257.00	290,694.00	0	0	0	0	0	0	0	0	290,694.00	พื้นที่ลุ่มต่ำ (บางระกำโมเดล) เริ่ม 1 เมษายน, พื้นที่ตอนเริ่มเมื่อกรมอุตุฯประกาศเข้าสู่ฤดูฝน
โครงการส่งน้ำและบำรุงรักษาผาจุก	34,446.00	25.00	0	0	0	0	25.00	34,446.00	0	0	0	0	0	0	0	0	34,446.00	
รวม	**1,871,233.00**	**1,886.69**	**7.18**	**0.16**	**15.90**	**528.71**	**2,438.65**	**1,611,391.00**	**0.00**	**394.00**	**2,941.00**	**10,927.00**	**1,613.00**	**949.00**	**0.00**	**78.00**	**1,628,293.00**	

ตารางที่ 9 (ต่อ) แผนการจัดสรรน้ำ และเพาะปลูกพืชฤดูฝนในเขตชลประทาน ปี 2562 (รายโครงการ)

สชป./โครงการ	พื้นที่ชลประทาน (ไร่)	ปริมาณน้ำ (ล้าน ม.^{3})						พื้นที่คาดการณ์ (ไร่)										แนะนำระยะเวลาการปลูกพืช (เดือน)
		เกษตร	อุปโภค-บริโภค	อุตสาห-กรรม	ระบบนิเวศน์	อื่นๆ	รวมปริมาณน้ำ	ข้าวนาปี	พืชไร่	พืชผัก	อ้อย	ไม้ผล	ไม้ยืนต้น	บ่อปลา	บ่อกุ้ง	อื่นๆ	รวมพื้นที่คาดการณ์	
สำนักงานชลประทานที่ 4																		
โครงการชลประทานกำแพงเพชร	972,390.00	990.32	0.80	0	0	0	991.12	627,680.00	0	0	288,884.00	34,954.00	0	0	0	20,872.00	972,390.00	พื้นที่ตอนเริ่มเมื่อกรมอุตุฯประกาศเข้าสู่ฤดูฝน
โครงการชลประทานสุโขทัย	343,295.00	348.17	10.26	0	5.00	2.00	365.43	191,700.00	0	0	23,319.00	42.00	342.00	0	0	0	215,403.00	พื้นที่ตอนเริ่มเมื่อกรมอุตุฯประกาศเข้าสู่ฤดูฝน
โครงการชลประทานตาก	87,760.00	76.04	0	0	0	0	76.04	65,860.00	12,300.00	500.00	0.00	3,300.00	5,800.00	0	0	0	87,760.00	พื้นที่ตอนเริ่มเมื่อกรมอุตุฯประกาศเข้าสู่ฤดูฝน
โครงการชลประทานแพร่	81,129.00	96.75	0.55	0	0	29.60	126.89	67,718.00	0	0	0	0	0	0	0	0	67,718.00	พื้นที่ตอนเริ่มเมื่อกรมอุตุฯประกาศเข้าสู่ฤดูฝน
โครงการส่งน้ำและบำรุงรักษาแม่ยม	197,062.00	385.00	0	0	0	0	385.00	180,000.00	5,700.00	500.00	0	800.00	2,000.00	800.00	0	6,200.00	196,000.00	พื้นที่ตอนเริ่มเมื่อกรมอุตุฯประกาศเข้าสู่ฤดูฝน
โครงการส่งน้ำและบำรุงรักษาสุโขทัย	68,437.00	38.17	0	0	0	0	38.17	18,419.00	1,473.00	139.00	24,338.00	4,393.00	2,612.00	0	0	459.00	51,833.00	พื้นที่ตอนเริ่มเมื่อกรมอุตุฯประกาศเข้าสู่ฤดูฝน
โครงการส่งน้ำและบำรุงรักษาท่อทองแดง	550,688.00	369.50	0	0	0	0	369.50	271,421.00	3,656.00	2,033.00	75,791.00	7,925.00	639.00	0	0	0	361,465.00	พื้นที่ตอนเริ่มเมื่อกรมอุตุฯประกาศเข้าสู่ฤดูฝน
รวม	**2,300,761.00**	**2,303.95**	**11.61**	**0.00**	**5.00**	**31.60**	**2,352.15**	**1,422,798.00**	**23,129.00**	**3,172.00**	**412,332.00**	**51,414.00**	**11,393.00**	**800.00**	**0.00**	**27,531.00**	**1,952,569.00**	
สำนักงานชลประทานที่ 5																		
โครงการชลประทานอุดรธานี	27,019.00	17.68	0.33	0	0	0	18.01	24,863.00	448.00	202.00	0	18.00	1,106.00	359.00	0	0	26,996.00	ปลายเดือนมิถุนายน
โครงการชลประทานหนองคาย	20,517.00	6.93	1.51	0.03	0.71	18.40	27.58	13,177.00	40.00	0.00	1,007.00	103.00	3,116.00	618.00	0	0	18,061.00	ปลายเดือนมิถุนายน
โครงการชลประทานหนองบัวลำภู	0.00	0.00	1.27	0	0	0	1.28	0	0	0	0	0	0	0	0	0	0.00	-
โครงการชลประทานสกลนคร	130,790.00	96.54	1.90	0	0	0.04	98.48	117,816.00	0	0	0	0	0	287.00	0	0	118,103.00	ปลายเดือนมิถุนายน
โครงการชลประทานเลย	22,185.00	15.92	4.88	0	0	9.93	30.72	11,465.00	81.00	5.00	771.00	868.00	10.00	35.00	0	0	13,235.00	ปลายเดือนมิถุนายน
โครงการชลประทานบึงกาฬ	1,472.00	0.59	0.28	0	0	0	0.86	1,314.00	0.00	3.00	0	0	46.00	32.00	0	77.00	1,472.00	ปลายเดือนมิถุนายน
โครงการส่งน้ำและบำรุงรักษาน้ำอูน	239,799.00	96.35	1.03	0	0	0	97.38	232,999.00	0	0	0	4,197.00	0	2,603.00	0	0	239,799.00	ปลายเดือนมิถุนายน
โครงการส่งน้ำและบำรุงรักษาห้วยหลวง	87,000.00	20.71	17.56	0.77	1.01	21.03	61.09	78,900.00	0	0	0	0	0	2,000.00	0	0	80,900.00	ปลายเดือนมิถุนายน
โครงการส่งน้ำและบำรุงรักษาห้วยโมง	54,000.00	19.35	0.86	0	0	0	20.21	47,550.00	0	0	282.00	0	1,090.00	770.00	0	0	49,692.00	ปลายเดือนมิถุนายน
โครงการส่งน้ำและบำรุงรักษากุมภวาปี	39,531.00	15.12	5.84	1.43	1.00	263.29	286.68	36,382.00	0	0	0	68.00	0	138.00	0	0	36,588.00	ปลายเดือนมิถุนายน
ศูนย์ศึกษาการพัฒนาอุทกพาน อันเนื่องมาจากพระราชดำริ	16,000.00	3.75	0	0	0	0	3.75	5,802.00	0	0	0	0	0	46.00	0	0	5,848.00	ปลายเดือนมิถุนายน
รวม	**638,313.00**	**292.92**	**35.47**	**2.24**	**2.72**	**312.68**	**646.04**	**570,268.00**	**569.00**	**210.00**	**2,060.00**	**5,254.00**	**5,368.00**	**6,888.00**	**0.00**	**77.00**	**590,694.00**	
สำนักงานชลประทานที่ 6																		
โครงการชลประทานขอนแก่น	16,776.00	8.28	0.36	0	0	0	8.64	15,473.00	0	0	1,273.00	0	0	30.00	0	0	16,776.00	ปลายเดือนมิถุนายน
โครงการชลประทานมหาสารคาม	51,120.00	49.27	7.51	1.76	0	0	58.54	49,919.00	0	0	1,154.00	0	0	47.00	0	0	51,120.00	ปลายเดือนมิถุนายน
โครงการชลประทานกาฬสินธุ์	91,362.00	106.71	5.67	2.10	0	0	114.48	81,458.00	0	61.00	490.00	0	428.00	401.00	0	0	82,838.00	ปลายเดือนมิถุนายน
โครงการชลประทานร้อยเอ็ด	76,453.00	25.72	0.24	0	0	2.44	28.40	75,704.00	0	0	0	0	0	749.00	0	0	76,453.00	ปลายเดือนมิถุนายน
โครงการชลประทานชัยภูมิ	30,267.00	18.48	4.52	0	0.74	0	23.73	24,021.00	50.00	70.00	1,500.00	810.00	60.00	3,756.00	0	0	30,267.00	ปลายเดือนมิถุนายน
โครงการส่งน้ำและบำรุงรักษาหนองหวาย	264,020.00	330.23	12.42	18.72	92.00	14.72	468.09	252,775.00	87.00	251.00	3,009.00	321.00	52.00	6,864.00	0.00	41.00	263,400.00	ปลายเดือนมิถุนายน
โครงการส่งน้ำและบำรุงรักษาพัฒนาลุ่มน้ำเสียวใหญ่	97,938.00	63.02	2.06	0	0	0	65.08	54,430.00	0	0	0	0	0	396.00	0	0	54,826.00	ปลายเดือนมิถุนายน
โครงการส่งน้ำและบำรุงรักษาลำปาว	306,963.00	419.61	5.88	1.55	121.50	91.00	639.54	301,019.00	0	0	0	0	0	1,543.00	2,915.00	0	305,477.00	ปลายเดือนมิถุนายน
โครงการส่งน้ำและบำรุงรักษาพรม-เชิญ	65,500.00	53.92	18.70	6.30	17.40	9.90	106.22	45,611.00	110.00	95.00	19,020.00	83.00	29.00	552.00	0	0	65,500.00	ปลายเดือนมิถุนายน
โครงการส่งน้ำและบำรุงรักษาชีบน	95,324.00	72.72	6.77	6.37	1.10	1.76	88.73	60,300.00	0	0	25,020.00	8.00	0	37.00	0	0	85,365.00	ปลายเดือนมิถุนายน
โครงการส่งน้ำและบำรุงรักษาชีกลาง	130,593.00	168.09	67.60	0	136.50	0	372.19	128,250.00	0	0	0	0	0	0	0	0	128,250.00	ปลายเดือนมิถุนายน
รวม	**1,226,316.00**	**1,316.06**	**131.73**	**36.79**	**369.24**	**119.82**	**1,973.64**	**1,088,960.00**	**247.00**	**477.00**	**51,466.00**	**1,222.00**	**569.00**	**14,375.00**	**2,915.00**	**41.00**	**1,160,272.00**	

ตารางที่ 9 (ต่อ) แผนการจัดสรรน้ำ และเพาะปลูกพืชฤดูฝนในเขตชลประทาน ปี 2562 (รายโครงการ)

สชป./โครงการ	พื้นที่ชลประทาน (ไร่)	ปริมาณน้ำ (ล้าน ม.^{3})						พื้นที่คาดการณ์ (ไร่)										แนะนำระยะเวลาการปลูกพืช (เดือน)
		เกษตร	อุปโภค-บริโภค	อุตสาห-กรรม	ระบบนิเวศน์	อื่นๆ	รวมปริมาณน้ำ	ข้าวนาปี	พืชไร่	พืชผัก	อ้อย	ไม้ผล	ไม้ยืนต้น	บ่อปลา	บ่อกุ้ง	อื่นๆ	รวมพื้นที่คาดการณ์	
สำนักงานชลประทานที่ 7																		
โครงการชลประทานอุบลราชธานี	77,938.00	50.00	0.91	0	3.41	9.90	64.23	63,217.00	2,461.00	0	0	250.00	275.00	156.00	0	0	66,359.00	กลางเดือนกรกฎาคม
โครงการชลประทานยโสธร	27,216.00	14.69	0.21	0	0.82	0	15.72	25,479.00	0	0	780.00	0	0	615.00	0	185.00	27,059.00	กลางเดือนกรกฎาคม
โครงการชลประทานมุกดาหาร	54,331.00	52.30	9.47	0	0	0	61.77	42,170.00	1,338.00	350.00	657.00	613.00	1,411.00	592.00	0	0	47,131.00	กลางเดือนกรกฎาคม
โครงการชลประทานนครพนม	37,060.00	11.86	0.25	0	3.19	0.09	15.39	34,368.00	0	0	0	0	0	0	0	0	34,368.00	กลางเดือนกรกฎาคม
โครงการชลประทานอำนาจเจริญ	35,491.00	26.64	1.45	0	0.81	1.22	30.12	34,250.00	76.00	4.00	280.00	21.00	275.00	585.00	0	0	35,491.00	กลางเดือนกรกฎาคม
โครงการส่งน้ำและบำรุงรักษาโดนน้อย	183,044.00	ไม่ส่งน้ำในฤดูฝน	0	0	0	0	0	176,116.00	0	0	0	0	515.00	750.00	0	0	177,381.00	กลางเดือนกรกฎาคม
โครงการส่งน้ำและบำรุงรักษาพัฒนาลุ่มน้ำก่ำ	62,953.00	20.93	0.59	0	0	0	21.52	61,073.00	0	0	0	0	0	0	0	0	61,073.00	กลางเดือนกรกฎาคม
โครงการส่งน้ำและบำรุงรักษาพัฒนาลุ่มน้ำชีล่างและเขบายตอนล่าง	133,600.00	136.21	0	0	0	0	136.21	133,600.00	0	0	0	0	0	0	0	0	133,600.00	กลางเดือนกรกฎาคม
รวม	**611,633.00**	**312.64**	**12.88**	**0.00**	**8.23**	**11.22**	**344.97**	**570,273.00**	**3,875.00**	**354.00**	**1,717.00**	**884.00**	**2,476.00**	**2,698.00**	**0.00**	**185.00**	**582,462.00**	
สำนักงานชลประทานที่ 8																		
โครงการชลประทานนครราชสีมา	83,114.95	65.77	1.87	0.31	1.98	0.06	69.98	64,756.00	9,822.00	0	0	0	0	0	0	0	74,578.00	กลางเดือนกรกฎาคม
โครงการชลประทานบุรีรัมย์	81,404.00	57.40	24.50	0	0.18	32.13	114.21	81,404.00	0.00	0	0	0	0	0	0	0	81,404.00	กลางเดือนกรกฎาคม
โครงการชลประทานสุรินทร์	121,690.00	57.54	9.62	0	0.10	0	67.26	117,323.00	1,540.00	0	1,668.00	131.00	0	1,028.00	0	0	121,690.00	กลางเดือนกรกฎาคม
โครงการชลประทานศรีสะเกษ	99,410.00	37.64	4.58	0	0	0	42.22	99,410.00	0	0	0	0	0	0	0	0	99,410.00	กลางเดือนกรกฎาคม
โครงการส่งน้ำและบำรุงรักษาลำพระเพลิง	97,713.00	70.55	13.75	0.08	2.22	17.72	104.32	97,713.00	0	0	0	0	0	0	0	0	97,713.00	กลางเดือนกรกฎาคม
โครงการส่งน้ำและบำรุงรักษาลำตะคอง	154,195.41	62.43	30.56	6.38	16.50	26.74	142.61	130,000.00	20.00	584.00	150.00	136.00	20.00	423.00	0	0	131,333.00	กลางเดือนกรกฎาคม
โครงการส่งน้ำและบำรุงรักษาทุ่งสัมฤทธิ์	254,133.42	208.21	1.99	0	0	0	210.20	164,635.00	0	0	0	0	0	0	0	0	164,635.00	กลางเดือนกรกฎาคม
โครงการส่งน้ำและบำรุงรักษาลำนางรอง	139,179.76	40.46	0.47	0	0.18	0	41.11	94,695.00	15.00	0	10,753.00	62.00	4,329.00	234.00	0	950.00	111,038.00	กลางเดือนกรกฎาคม
โครงการส่งน้ำและบำรุงรักษาลำแชะ	98,467.00	86.97	0.51	0.54	25.35	6.00	119.37	84,775.00	0	0	9,607.00	0	0	0	0	0	94,382.00	กลางเดือนกรกฎาคม
โครงการส่งน้ำและบำรุงรักษาลำปลายมาศ	61,753.12	27.29	0.80	2.88	8.26	0	39.23	61,626.00	0	0	127.00	0	0	0	0	0	61,753.00	กลางเดือนกรกฎาคม
โครงการส่งน้ำและบำรุงรักษามูลบน	45,798.31	33.25	0.19	3.37	35.15	0	71.96	45,706.00	30.00	0	62.00	0	0	0	0	0	45,798.00	กลางเดือนกรกฎาคม
โครงการส่งน้ำและบำรุงรักษามูลกลาง	92,418.80	16.13	1.17	0	0	0.83	18.13	38,923.00	0	0	0	0	0	0	0	0	38,923.00	กลางเดือนกรกฎาคม
โครงการส่งน้ำและบำรุงรักษามูลล่าง	133,303.07	68.89	0.81	0	11.03	0	80.73	76,460.00	0	0	0	0	0	0	0	0	76,460.00	กลางเดือนกรกฎาคม
โครงการส่งน้ำและบำรุงรักษาห้วยนา	25,102.91	19.67	0.03	0	0	0	19.70	19,350.00	0	0	0	0	0	0	0	0	19,350.00	กลางเดือนกรกฎาคม
รวม	**1,487,683.75**	**852.19**	**90.86**	**13.56**	**100.96**	**83.48**	**1,141.05**	**1,176,776.00**	**11,427.00**	**584.00**	**22,367.00**	**329.00**	**4,349.00**	**1,685.00**	**0.00**	**950.00**	**1,218,467.00**	
สำนักงานชลประทานที่ 9																		
โครงการชลประทานชลบุรี	47,266.00	79.38	43.84	7.05	0	0	130.27	26,476.00	159.00	0	960.00	987.00	356.00	14,195.00	717.00	3,416.00	47,266.00	กลางเดือนพฤษภาคม
โครงการชลประทานฉะเชิงเทรา	162,889.00	160.91	16.48	3.04	20.34	6.00	206.77	49,850.00	3,000.00	32.00	0	4,720.00	200.00	14,467.00	11,028.00	0	83,297.00	กลางเดือนพฤษภาคม
โครงการชลประทานนครนายก	43,992.00	17.60	1.27	0	0	8.70	27.57	26,973.11	0	0	0	3,472.00	2,423.00	0	50.00	0	32,918.11	กลางเดือนพฤษภาคม
โครงการชลประทานปราจีนบุรี	129,284.00	191.50	9.27	0	5.63	0	206.40	107,233.00	4,634.00	254.00	144.00	1,900.00	4,989.00	5,687.00	2,396.00	2,047.00	129,284.00	กลางเดือนพฤษภาคม
โครงการชลประทานจันทบุรี	166,012.00	45.15	9.81	0.75	4.13	-	59.84	10,450.88	6,541.16	585.60	-	102,720.68	28,458.31	146.85	15,045.10	404.24	164,352.82	กลางเดือนพฤษภาคม
โครงการชลประทานระยอง	47,167.00	55.79	27.75	147.94	14.72	0	246.21	19,607.00	603.00	56.00	22.00	15,126.00	8,322.00	376.00	1,406.00	1,649.00	47,167.00	กลางเดือนพฤษภาคม
โครงการชลประทานตราด	113,764.00	15.07	4.76	0.36	11.17	0	31.36	17,921.00	2,944.00	0	0	17,141.00	68,894.00	324.00	5,954.00	149.00	113,327.00	กลางเดือนพฤษภาคม
โครงการชลประทานสระแก้ว	84,607.00	14.79	14.14	0	16.62	0	45.55	63,458.00	3,511.00	55.00	2,731.00	990.00	4,437.00	306.00	447.00	6,979.00	82,914.00	กลางเดือนพฤษภาคม
โครงการส่งน้ำและบำรุงรักษานครนายก	340,563.00	153.33	2.94	0	0	0	156.27	266,228.68	97.67	1,401.36	73.00	7,791.00	14,991.00	39,104.00	6,564.00	4,312.00	340,562.71	กลางเดือนพฤษภาคม
โครงการส่งน้ำและบำรุงรักษาบางพลวง	439,375.00	289.85	0	0	4.60	0	294.45	257,391.00	0	0	0	14,509.00	1,413.00	56,046.00	45,152.00	0	374,511.00	กลางเดือนพฤษภาคม
โครงการส่งน้ำและบำรุงรักษาบางปะกง	98,438.00	59.18	0	0	0	0	59.18	12,646.00	0	161.00	0	17,634.00	274.00	40,002.00	18,420.00	9,301.00	98,438.00	กลางเดือนพฤษภาคม
โครงการส่งน้ำและบำรุงรักษาคลองสียัด	56,195.00	50.59	3.65	0	58.20	40.00	152.44	25,732.00	8,669.00	14.00	715.00	824.00	18,709.00	281.00	173.00	388.00	55,505.00	กลางเดือนพฤษภาคม
โครงการส่งน้ำและบำรุงรักษาชุมด่านปราการชล	18,280.00	14.46	9.20	0	17.16	21.78	62.60	13,582.00	0	0	0	3,826.00	0	0	0	0	17,408.00	กลางเดือนพฤษภาคม
โครงการส่งน้ำและบำรุงรักษาคลองหลวง รัชชโลทร	55,000.00	31.85	5.33	0	3.10	0	40.28	27,000.00	0	650.00	0	0	0	4,000.00	0	0	31,650.00	กลางเดือนพฤษภาคม

ตารางที่ 9 (ต่อ) แผนการจัดสรรน้ำ และเพาะปลูกพืชฤดูฝนในเขตชลประทาน ปี 2562 (รายโครงการ)

สชป./โครงการ	พื้นที่ชลประทาน (ไร่)	ปริมาณน้ำ (ล้าน ม.^{3})						พื้นที่คาดการณ์ (ไร่)										แนะนำระยะเวลาการปลูกพืช (เดือน)
		เกษตร	อุปโภค-บริโภค	อุตสาห-กรรม	ระบบนิเวศน์	อื่นๆ	รวมปริมาณน้ำ	ข้าวนาปี	พืชไร่	พืชผัก	อ้อย	ไม้ผล	ไม้ยืนต้น	บ่อปลา	บ่อกุ้ง	อื่นๆ	รวมพื้นที่คาดการณ์	
โครงการส่งน้ำและบำรุงรักษานฤบดินทรจินดา	111,300.00	0	0	0	1.84	0	1.84	0	0	0	0	0	0	0	0	0	0	กลางเดือนพฤษภาคม
โครงการส่งน้ำและบำรุงรักษาประแสร์	146,375.00	22.16	11.09	85.70	5.04	0	123.99	8,488.00	13,509.00	76.00	99.00	24,379.00	96,586.00	182.00	840.00	2,216.00	146,375.00	กลางเดือนพฤษภาคม
รวม	**2,060,507.00**	**1,201.60**	**159.53**	**244.84**	**162.55**	**76.48**	**1,845.00**	**933,036.67**	**43,667.83**	**3,284.96**	**4,744.00**	**216,019.68**	**250,052.31**	**175,116.85**	**108,192.10**	**30,861.24**	**1,764,975.64**	
สำนักงานชลประทานที่ 10																		
โครงการชลประทานลพบุรี	160,889.00	150.37	13.93	0	0	0	164.30	123,507.00	3,820	0	24,081	0	0	0	0	0	151,408.00	พื้นที่ลุ่มต่ำเริ่ม 1 พฤษภาคม, พื้นที่ดอนเริ่มเมื่อกรมอุตุฯประกาศเข้าสู่ฤดูฝน
โครงการชลประทานสระบุรี	35,397.00	22.72	0.51	0	1.21	0	24.45	5,350.00	9,700.00	0	11,800.00	230.00	0	76.00	0	0	27,156.00	พื้นที่ลุ่มต่ำเริ่ม 1 พฤษภาคม, พื้นที่ดอนเริ่มเมื่อกรมอุตุฯประกาศเข้าสู่ฤดูฝน
โครงการชลประทานเพชรบูรณ์	148,974.00	139.80	5.52	0	10.83	0	156.15	138,974.00	0	0	0	0	0	0	0	0	138,974.00	พื้นที่ลุ่มต่ำเริ่ม 1 พฤษภาคม, พื้นที่ดอนเริ่มเมื่อกรมอุตุฯประกาศเข้าสู่ฤดูฝน
โครงการชลประทานอยุธยา	36,000.00	18.64	0	0	0	0	18.64	16,400.00	0	0	0	0	0	0	0	0	16,400.00	พื้นที่ลุ่มต่ำเริ่ม 1 พฤษภาคม, พื้นที่ดอนเริ่มเมื่อกรมอุตุฯประกาศเข้าสู่ฤดูฝน
โครงการส่งน้ำและบำรุงรักษาช่องแค	238,000.00	339.01	30.00	0	60.00	6.67	435.68	233,137.00	0	0	395.00	2,389.00	120.00	1,334.00	0	625.00	238,000.00	พื้นที่ลุ่มต่ำเริ่ม 1 พฤษภาคม, พื้นที่ดอนเริ่มเมื่อกรมอุตุฯประกาศเข้าสู่ฤดูฝน
โครงการส่งน้ำและบำรุงรักษามโนรมย์	261,564.00	200.14	2.28	0.29	0	0	202.71	245,045.00	0	0	10,651.00	2,905.00	564.00	318.00	0	2,081.00	261,564.00	พื้นที่ลุ่มต่ำเริ่ม 1 พฤษภาคม, พื้นที่ดอนเริ่มเมื่อกรมอุตุฯประกาศเข้าสู่ฤดูฝน
โครงการส่งน้ำและบำรุงรักษาโคกกะเทียม	238,303.00	245.50	13.93	0	0	0	259.43	199,164.00	131.00	408.00	0	1,293.00	0	1,163.00	0	0	202,159.00	พื้นที่ลุ่มต่ำเริ่ม 1 พฤษภาคม, พื้นที่ดอนเริ่มเมื่อกรมอุตุฯประกาศเข้าสู่ฤดูฝน
โครงการส่งน้ำและบำรุงรักษาเจิงราง	162,875.00	195.45	0.85	2.75	30.00	2.00	231.05	152,149.00	5,293.00	0	0	4,720.00	0	713.00	0	0	162,875.00	พื้นที่ลุ่มต่ำเริ่ม 1 พฤษภาคม, พื้นที่ดอนเริ่มเมื่อกรมอุตุฯประกาศเข้าสู่ฤดูฝน
โครงการส่งน้ำและบำรุงรักษาเมหาราช	404,660.00	405.00	0	0	0	0	405.00	397,375.00	0	0	118.00	6,008.00	0	1,159.00	0	0	404,660.00	พื้นที่ลุ่มต่ำเริ่ม 1 พฤษภาคม, พื้นที่ดอนเริ่มเมื่อกรมอุตุฯประกาศเข้าสู่ฤดูฝน
โครงการส่งน้ำและบำรุงรักษาคลองเพรียว-เสาไห้	135,300.00	162.36	0	0	0	0	162.36	135,300.00	0	0	0	0.00	0	0.00	0	0	135,300.00	พื้นที่ลุ่มต่ำเริ่ม 1 พฤษภาคม, พื้นที่ดอนเริ่มเมื่อกรมอุตุฯประกาศเข้าสู่ฤดูฝน
โครงการส่งน้ำและบำรุงรักษาป่าสักใต้	206,750.00	201.36	0	0	0	0	201.36	167,800.00	1,074.00	0	0	25,098.00	0	5,432.00	0	0	199,404.00	พื้นที่ลุ่มต่ำเริ่ม 1 พฤษภาคม, พื้นที่ดอนเริ่มเมื่อกรมอุตุฯประกาศเข้าสู่ฤดูฝน
โครงการส่งน้ำและบำรุงรักษานครหลวง	183,838.00	154.40	0	0	0	0	154.40	127,050.00	0.00	0	0	0	0	0	0	0	127,050.00	พื้นที่ลุ่มต่ำเริ่ม 1 พฤษภาคม, พื้นที่ดอนเริ่มเมื่อกรมอุตุฯประกาศเข้าสู่ฤดูฝน
โครงการส่งน้ำและบำรุงรักษาป่าสักชลสิทธิ์	159,500.00	106.80	0	0	0	0	106.80	74,480.00	8,361.00	4,019.00	12,422.00	2,850.00	3,689.00	816.00	0	0	106,637.00	พื้นที่ลุ่มต่ำเริ่ม 1 พฤษภาคม, พื้นที่ดอนเริ่มเมื่อกรมอุตุฯประกาศเข้าสู่ฤดูฝน
โครงการส่งน้ำและบำรุงรักษาบางบาล	130,810.00	59.15	0	0	0	0	59.15	96,873.00	0	66.00	0	1,119.00	40.00	481.00	0	0	98,579.00	พื้นที่ลุ่มต่ำเริ่ม 1 พฤษภาคม, พื้นที่ดอนเริ่มเมื่อกรมอุตุฯประกาศเข้าสู่ฤดูฝน
รวม	**2,502,860.00**	**2,400.69**	**67.02**	**3.04**	**102.04**	**8.67**	**2,581.46**	**2,112,604.00**	**28,379.00**	**4,493.00**	**59,467.00**	**46,612.00**	**4,413.00**	**11,492.00**	**0.00**	**2,706.00**	**2,270,166.00**	
สำนักงานชลประทานที่ 11																		
โครงการชลประทานนนทบุรี	0	0	0	0	0	0	0	0	0	0	0	0	0	0	0	0	0	
โครงการชลประทานปทุมธานี	0	0	0	0	0	0	0	0	0	0	0	0	0	0	0	0	0	
โครงการชลประทานสมุทรปราการ	0	0	0	0	0	0	0	0	0	0	0	0	0	0	0	0	0	
โครงการชลประทานสมุทรสาคร	193,600.00	115.15	78.24	0	0	0	193.39	320.00	0	223.00	0	9,000.00	0	16,500.00	11,100.00	130.00	37,273.00	
โครงการส่งน้ำและบำรุงรักษาเจ้าเจ็ดบางยี่หน	394,846.00	555.78	2.92	0	3.60	0	562.30	332,600.00	1,102.00	0	0	7,439.00	0	5,762.00	4,993.00	0	351,896.00	พื้นที่ลุ่มต่ำเริ่ม 1 พฤษภาคม, พื้นที่ดอนเริ่มเมื่อกรมอุตุฯประกาศเข้าสู่ฤดูฝน

ตารางที่ 9 (ต่อ) แผนการจัดสรรน้ำ และเพาะปลูกพืชฤดูฝนในเขตชลประทาน ปี 2562 (รายโครงการ)

สชป./โครงการ	พื้นที่ชลประทาน (ไร่)	ปริมาณน้ำ (ล้าน ม.^{3})						พื้นที่คาดการณ์ (ไร่)										แนะนำระยะเวลาการปลูกพืช (เดือน)
		เกษตร	อุปโภค-บริโภค	อุตสาห-กรรม	ระบบนิเวศน์	อื่นๆ	รวมปริมาณน้ำ	ข้าวนาปี	พืชไร่	พืชผัก	อ้อย	ไม้ผล	ไม้ยืนต้น	บ่อปลา	บ่อกุ้ง	อื่นๆ	รวมพื้นที่คาดการณ์	
โครงการส่งน้ำและบำรุงรักษาพระยาบรรลือ	350,056.00	388.29	0	0	0	0	388.29	271,931.00	45.00	7,271.00	0	16,349.00	4,938.00	4,318.00	1,420.00	0	306,272.00	พื้นที่ลุ่มต่ำเริ่ม 1 พฤษภาคม, พื้นที่ดอนเริ่มเมื่อกรมอุตุฯประกาศเข้าสู่ฤดูฝน
โครงการส่งน้ำและบำรุงรักษาพระพิมล	199,000.00	165.90	23.00	1.84	18.40	0	209.14	122,200.00	0.00	5,230.00	0	4,850.00	0	3,230.00	0	6,270.00	141,780.00	พื้นที่ลุ่มต่ำเริ่ม 1 พฤษภาคม, พื้นที่ดอนเริ่มเมื่อกรมอุตุฯประกาศเข้าสู่ฤดูฝน
โครงการส่งน้ำและบำรุงรักษาภาชีเจริญ	46,904.00	17.94	23.55	0.07	0	2.00	43.56	12,575	0.00	3,237	0.00	12,495	0.00	6,875.00	515	0	35,697.00	พื้นที่ลุ่มต่ำเริ่ม 1 พฤษภาคม, พื้นที่ดอนเริ่มเมื่อกรมอุตุฯประกาศเข้าสู่ฤดูฝน
โครงการส่งน้ำและบำรุงรักษารังสิตเหนือ	291,500.00	333.25	10.24	0.26	0.80	0.64	345.19	69,131.70	3,109.00	2,417.00	0	38,815.46	2,342.93	1,855.67	0	20,000.00	137,671.76	พื้นที่ลุ่มต่ำเริ่ม 1 พฤษภาคม, พื้นที่ดอนเริ่มเมื่อกรมอุตุฯประกาศเข้าสู่ฤดูฝน
โครงการส่งน้ำและบำรุงรักษารังสิตใต้	423,900.00	602.10	21.20	3.90	4.00	0	631.20	392,200.00	0	0	0	11,163.00	0	10,873.00	155.00	4,001.00	418,392.00	พื้นที่ลุ่มต่ำเริ่ม 1 พฤษภาคม, พื้นที่ดอนเริ่มเมื่อกรมอุตุฯประกาศเข้าสู่ฤดูฝน
โครงการส่งน้ำและบำรุงรักษาชลหารพิจิตร	185,338.00	83.70	0	0.24	0	0	83.94	69,746.00	0	9,822.00	0	0	0	99,635.00	4,700.00	1,435.00	185,338.00	พื้นที่ลุ่มต่ำเริ่ม 1 พฤษภาคม, พื้นที่ดอนเริ่มเมื่อกรมอุตุฯประกาศเข้าสู่ฤดูฝน
โครงการส่งน้ำและบำรุงรักษาพระองค์ไชยานุชิต	446,571.00	131.46	1.40	0.22	3.11	0	136.20	239,076.00	0	0	0	13,720.00	0	138,120.00	53,200.00	2,455.00	446,571.00	พื้นที่ลุ่มต่ำเริ่ม 1 พฤษภาคม, พื้นที่ดอนเริ่มเมื่อกรมอุตุฯประกาศเข้าสู่ฤดูฝน
รวม	**2,531,715.00**	**2,393.57**	**160.55**	**6.53**	**29.91**	**2.64**	**2,593.21**	**1,509,779.70**	**4,256.00**	**28,200.00**	**0.00**	**113,831.46**	**7,280.93**	**287,168.67**	**76,083.00**	**34,291.00**	**2,060,890.76**	
สำนักงานชลประทานที่ 12																		
โครงการส่งน้ำและบำรุงรักษาเขื่อนเจ้าพระยา	0	0	790.00	0.00	100.00	0	890.00											
โครงการส่งน้ำและบำรุงรักษาบรมธาตุ	367,900.00	420.78	0	0	0	0	420.78	319,000.00	0	202.00	3,888.00	1,873.00	0	17.00	80.00	0	325,060.00	พื้นที่ลุ่มต่ำเริ่ม 1 พฤษภาคม, พื้นที่ดอนเริ่มเมื่อกรมอุตุฯประกาศเข้าสู่ฤดูฝน
โครงการส่งน้ำและบำรุงรักษาชัณสูตร	475,000.00	556.59	7.63	2.50	0	0	566.72	399,548.00	0	0	32,536.00	7,832.00	0	2,072.00	0	0	441,988.00	พื้นที่ลุ่มต่ำเริ่ม 1 พฤษภาคม, พื้นที่ดอนเริ่มเมื่อกรมอุตุฯประกาศเข้าสู่ฤดูฝน
โครงการส่งน้ำและบำรุงรักษายางมณี	207,421.00	88.41	11.61	0	0	0	100.02	125,938.00	4,049.00	0	0	7,320.00	0	2,052.00	0	0	139,359.00	พื้นที่ลุ่มต่ำเริ่ม 1 พฤษภาคม, พื้นที่ดอนเริ่มเมื่อกรมอุตุฯประกาศเข้าสู่ฤดูฝน
โครงการส่งน้ำและบำรุงรักษาผักไห่	180,875.00	77.86	6.57	0.00	0	0	84.43	142,434.00	0	0	0	0	0	0	0	0	142,434.00	พื้นที่ลุ่มต่ำเริ่ม 1 พฤษภาคม, พื้นที่ดอนเริ่มเมื่อกรมอุตุฯประกาศเข้าสู่ฤดูฝน
โครงการส่งน้ำและบำรุงรักษาพลเทพ	192,510.00	154.00	0	0.54	0	0	154.54	192,510.00	0	0	0	0	0	0	0	0	192,510.00	พื้นที่ลุ่มต่ำเริ่ม 1 พฤษภาคม, พื้นที่ดอนเริ่มเมื่อกรมอุตุฯประกาศเข้าสู่ฤดูฝน
โครงการส่งน้ำและบำรุงรักษาท่าโบสถ์	196,520.00	200.46	1.30	0	0	0	201.76	166,380.00	0	0	919.00	4,013.00	0	79.00	174.00	179.00	171,744.00	พื้นที่ลุ่มต่ำเริ่ม 1 พฤษภาคม, พื้นที่ดอนเริ่มเมื่อกรมอุตุฯประกาศเข้าสู่ฤดูฝน
โครงการส่งน้ำและบำรุงรักษาสามชุก	313,569.00	288.82	1.47	0.20	0	0	290.50	262,000.00	0	0	22,904.00	14,043.00	3,061.00	6,011.00	491.00	5,059.00	313,569.00	พื้นที่ลุ่มต่ำเริ่ม 1 พฤษภาคม, พื้นที่ดอนเริ่มเมื่อกรมอุตุฯประกาศเข้าสู่ฤดูฝน
โครงการส่งน้ำและบำรุงรักษาโพธิ์พระยา	330,063.00	160.75	0	0	0	0	160.75	278,685.00	1,893.00	537.00	0	15,805.00	0	18,704.00	2,136.00	0	317,760.00	พื้นที่ลุ่มต่ำเริ่ม 1 พฤษภาคม, พื้นที่ดอนเริ่มเมื่อกรมอุตุฯประกาศเข้าสู่ฤดูฝน
โครงการส่งน้ำและบำรุงรักษาดอนเจดีย์	164,917.00	182.22	0	0	0	0	182.22	149,970.00	337.00	0	5,348.00	8,000.00	0	194.00	1,068.00	0	164,917.00	พื้นที่ลุ่มต่ำเริ่ม 1 พฤษภาคม, พื้นที่ดอนเริ่มเมื่อกรมอุตุฯประกาศเข้าสู่ฤดูฝน
โครงการชลประทานอุทัยธานี	83,745.00	72.00	0	0	0	0	72.00	76,538.00	110.00	0	5,700.00	0	0	0	0	0	82,348.00	พื้นที่ลุ่มต่ำเริ่ม 1 พฤษภาคม, พื้นที่ดอนเริ่มเมื่อกรมอุตุฯประกาศเข้าสู่ฤดูฝน

ตารางที่ 9 (ต่อ) แผนการจัดสรรน้ำ และเพาะปลูกพืชฤดูฝนในเขตชลประทาน ปี 2562 (รายโครงการ)

สชป./โครงการ	พื้นที่ชลประทาน (ไร่)	ปริมาณน้ำ (ล้าน ม.^{3})						พื้นที่คาดการณ์ (ไร่)										แนะนำระยะเวลาการปลูกพืช (เดือน)
		เกษตร	อุปโภค-บริโภค	อุตสาห-กรรม	ระบบนิเวศน์	อื่นๆ	รวมปริมาณน้ำ	ข้าวนาปี	พืชไร่	พืชผัก	อ้อย	ไม้ผล	ไม้ยืนต้น	บ่อปลา	บ่อกุ้ง	อื่นๆ	รวมพื้นที่คาดการณ์	
โครงการชลประทานชัยนาท	67,744.00	80.00	0	0	1.00	0	81.00	66,175.00	0	0	0.00	1,275.00	0	294.00	0	0	67,744.00	พื้นที่ลุ่มต่ำเริ่ม 1 พฤษภาคม, พื้นที่ดอนเริ่มเมื่อกรมอุตุฯประกาศเข้าสู่ฤดูฝน
โครงการชลประทานสุพรรณบุรี	3,000.00	2.69	0	0	0.04	0	2.73	0	0	0	2,500.00	123.00	0	0	0	0	2,623.00	พื้นที่ลุ่มต่ำเริ่ม 1 พฤษภาคม, พื้นที่ดอนเริ่มเมื่อกรมอุตุฯประกาศเข้าสู่ฤดูฝน
โครงการส่งน้ำและบำรุงรักษากระเสียว	110,563.00	110.00	2.00	3.00	5.00	0	120.00	83,000.00	0	300.00	26,000.00	1,000.00	0	90.00	0	0	110,390.00	พื้นที่ลุ่มต่ำเริ่ม 1 พฤษภาคม, พื้นที่ดอนเริ่มเมื่อกรมอุตุฯประกาศเข้าสู่ฤดูฝน
โครงการส่งน้ำและบำรุงรักษาทับเสลา	143,500.00	75.81	2.41	0	0	0	78.21	112,349.95	13,396.00	0	0	1,460.00	0	0	0	0	127,205.95	พื้นที่ลุ่มต่ำเริ่ม 1 พฤษภาคม, พื้นที่ดอนเริ่มเมื่อกรมอุตุฯประกาศเข้าสู่ฤดูฝน
รวม	**2,837,327.00**	**2,470.39**	**822.99**	**6.24**	**106.04**	**0.00**	**3,405.66**	**2,374,527.95**	**19,785.00**	**1,039.00**	**99,795.00**	**62,744.00**	**3,061.00**	**29,513.00**	**3,949.00**	**5,238.00**	**2,599,651.95**	
สำนักงานชลประทานที่ 13																		
โครงการชลประทานกาญจนบุรี	18,629.00	34.90	0	0	0.54	0	35.44	14,670.00	800.00	0	160.00	17.00	0	0	0	0	15,647.00	กลางเดือนกรกฎาคม
โครงการชลประทานนครปฐม	0	0	0	0	0	0	0	0	0	0	0	0	0	0	0	0	0.00	-
โครงการชลประทานราชบุรี	27,222.00	8.85	1.50	0	2.19	0.28	12.82	0	4,542.00	1,413.30	4,230.00	494.00	388.00	18.00	120.00	50.00	11,255.30	กลางเดือนกรกฎาคม
โครงการชลประทานสมุทรสงคราม	0	0	0	0	0	0	0	0	0	0	0	0	0	0	0	0	0.00	-
โครงการส่งน้ำและบำรุงรักษาเขื่อนแม่กลอง	0		250.00		800.00		1,050.00	0	0	0	0	0	0	0	0	0	0.00	-
โครงการส่งน้ำและบำรุงรักษากำแพงแสน	199,750.00	271.33	26.00	0	0	0	297.33	78,491.00	6,432.00	18,372.00	54,398.00	5,734.00	1,065.00	4,490.00	2,610.00	6,669.00	178,261.00	กลางเดือนกรกฎาคม
โครงการส่งน้ำและบำรุงรักษานครปฐม	279,813.00	272.37	32.50	0	32.50	0	337.37	16,100.00	43,900.00	34,750.00	25,810.00	85,900.00	11,530.00	13,570.00	3,070.00	27,940.00	262,570.00	กลางเดือนกรกฎาคม
โครงการส่งน้ำและบำรุงรักษานครชุม	224,750.00	230.09	0	0	0.00	0	230.09	19,000.00	3,500.00	23,000.00	16,000.00	64,260.00	0	12,600.00	25,350.00	23,200.00	186,910.00	กลางเดือนกรกฎาคม
โครงการส่งน้ำและบำรุงรักษาราชบุรีฝั่งซ้าย	175,563.00	123.50	15.40	2.93	0	0	141.83	50,152.00	6,411.00	3,142.00	5,465.00	56,752.00	3,566.00	4,803.00	4,172.00	41,100.00	175,563.00	กลางเดือนกรกฎาคม
โครงการส่งน้ำและบำรุงรักษาราชบุรีฝั่งขวา	258,375.00	388.00	69.00	0	331.13	42.00	830.13	164,200.00	0	3,650.00	0	27,760.00	0	2,690.00	650.00	0	198,950.00	กลางเดือนกรกฎาคม
โครงการส่งน้ำและบำรุงรักษาท่ามะกา	244,563.00	396.54	0	0	0	0	396.54	199,195.00	18.00	8,535.00	18,818.00	5,584.00	6,675.00	1,381.00	9.00	1,275.00	241,490.00	กลางเดือนกรกฎาคม
โครงการส่งน้ำและบำรุงรักษาพนมทวน	252,250.00	325.87	2.80	0	0	0	328.67	108,507.00	15,186.00	7,032.00	114,859.00	5,166.00	0	606.00	711.00	183.00	252,250.00	กลางเดือนกรกฎาคม
โครงการส่งน้ำและบำรุงรักษาสองพี่น้อง	307,181.00	394.48	83.95	36.80	0	15.89	531.12	113,111.00	5,317.00	2,872.00	177,145.00	1,447.00	780.00	4,213.00	2,296.00	0	307,181.00	พื้นที่ลุ่มต่ำเริ่มเมื่อกรมอุตุนิยมวิทยาประกาศการเข้าสู่ฤดูฝน, พื้นที่ดอนเริ่มกลางเดือนกรกฎาคม
โครงการส่งน้ำและบำรุงรักษาบางเลน	269,188.00	378.47	11.77	2.10	5.43	0	397.77	125,386.00	0	6,500.00	60,811.00	5,361.00	2,336.00	14,074.00	52,630.00	2,090.00	269,188.00	พื้นที่ลุ่มต่ำเริ่มเมื่อกรมอุตุนิยมวิทยาประกาศการเข้าสู่ฤดูฝน ,พื้นที่ดอนลุ่มน้ำเจ้าพระยา เริ่มเมื่อกรมอุตุฯ ประกาศเข้าสู่ฤดูฝน, พื้นที่ดอนลุ่มน้ำแม่กลองเริ่ม กลางเดือนกรกฎาคม
โครงการส่งน้ำและบำรุงรักษาดำเนินสะดวก	125,500.00	237.00	0	0	0	42.00	279.00	1,672.00	102.00	4,447.00	0	67,219.00	0	37,540.00	10,040.00	509.00	121,529.00	กลางเดือนกรกฎาคม
รวม	**2,382,784.00**	**3,061.40**	**492.92**	**41.83**	**1,171.79**	**100.17**	**4,868.11**	**890,484.00**	**86,208.00**	**113,713.30**	**477,696.00**	**325,694.00**	**26,340.00**	**95,985.00**	**101,658.00**	**103,016.00**	**2,220,794.30**	
สำนักงานชลประทานที่ 14																		
โครงการชลประทานประจวบคีรีขันธ์	61,625.00	19.53	16.38	0	8.37	0	44.29	450.00	1,500.00	1,020.00	1,500.00	8,700.00	12,100.00	150.00	0	31,480.00	56,900.00	กลางเดือนกรกฎาคม
โครงการชลประทานเพชรบุรี	33,257.00	16.33	3.76	0	0.00	0	20.10	0	8,173.00	1,132.00	2,125.00	1,461.00	1,896.00	248.00	0	0.00	15,035.00	กลางเดือนกรกฎาคม
โครงการชลประทานระนอง	0	0	8.09	0	52.71	0	60.80	0	0	0	0	0	0	0	0	0	0	-
โครงการชลประทานชุมพร	0	0	11.99	0	134.06	0	146.05	0	0	0	0	0	0	0	0	0	0	-
โครงการส่งน้ำและบำรุงรักษาปราณบุรี	235,750.00	107.59	34.96	2.39	4.56	0	149.50	25,148.00	32,723.00	3,845.00	3,845.00	36,428.00	27,010.00	1,081.00	738.00	2,780.00	133,598.00	กลางเดือนกรกฎาคม
โครงการส่งน้ำและบำรุงรักษาเพชรบุรี	429,120.00	100.61	104.45	6.65	111.10	42.42	365.24	250,000.00	2,474.00	5.00	0	4,200.00	0	500.00	500.00	0	257,679.00	กลางเดือนกรกฎาคม
รวม	**759,752.00**	**244.07**	**179.62**	**9.04**	**310.80**	**42.42**	**785.96**	**275,598.00**	**44,870.00**	**6,002.00**	**7,470.00**	**50,789.00**	**41,006.00**	**1,979.00**	**1,238.00**	**34,260.00**	**463,212.00**	

ตารางที่ 9 (ต่อ) แผนการจัดสรรน้ำ และเพาะปลูกพืชฤดูฝนในเขตชลประทาน ปี 2562 (รายโครงการ)

สชป./โครงการ	พื้นที่ชลประทาน (ไร่)	ปริมาณน้ำ (ล้าน ม.^{3})						พื้นที่คาดการณ์ (ไร่)										แนะนำระยะเวลาการปลูกพืช (เดือน)
		เกษตร	อุปโภค-บริโภค	อุตสาห-กรรม	ระบบนิเวศน์	อื่นๆ	รวมปริมาณน้ำ	ข้าวนาปี	พืชไร่	พืชผัก	อ้อย	ไม้ผล	ไม้ยืนต้น	บ่อปลา	บ่อกุ้ง	อื่นๆ	รวมพื้นที่คาดการณ์	
สำนักงานชลประทานที่ 15																		
โครงการชลประทานนครศรีธรรมราช	73,500.00	61.62	0	0	0	0	61.62	3,020.00	0	0	0	5,628.00	50,915.00	452.00	0	0	60,015.00	เดือนตุลาคม
โครงการชลประทานกระบี่	45,167.00	20.24	1.12	1.69	4.53	0	27.57	120.00	17.00	17.00	0	189.00	30,850.00	5.00	0	0	31,198.00	ต้นเดือนสิงหาคม
โครงการชลประทานพังงา	29,800.00	24.10	14.10	1.00	30.20	6.10	75.50	0	55.00	75.00	0	3,620.00	22,925.00	60.00	0	105.00	26,840.00	ต้นเดือนสิงหาคม
โครงการชลประทานภูเก็ต	0	0	10.26	0	0	0	10.26	0	0	0	0	0	0	0	0	0	0	-
โครงการชลประทานสุราษฎร์ธานี	76,500.00	61.90	0.02	0	0	0	61.92	3,020.00	0	0	0	5,878.00	50,915.00	452.00	0	0	60,265.00	ต้นเดือนสิงหาคม
โครงการส่งน้ำและบำรุงรักษาปากพนังบน	178,663.00	170.56	1.34	0	143.56	0	315.47	59,600.00	650.00	3,330.00	527.00	23,154.00	64,494.00	2,060.00	3,813.00	21,035.00	178,663.00	เดือนตุลาคม
โครงการส่งน้ำและบำรุงรักษาปากพนังล่าง	324,040.00	249.44	7.56	0	0	0	257.00	80,461.00	261.00	3,773.00	86.00	19,894.00	110,235.00	2,079.00	121.00	0	216,910.00	เดือนตุลาคม
โครงการส่งน้ำและบำรุงรักษานครศรีธรรมราช	117,532.00	196.62	29.49	0	245.77	0	471.88	25,130.00	0	0	0	17,125.00	50,213.00	43.00	0	1,586.00	94,097.00	เดือนตุลาคม
รวม	**845,202.00**	**784.48**	**63.89**	**2.69**	**424.06**	**6.10**	**1,281.22**	**171,351.00**	**983.00**	**7,195.00**	**613.00**	**75,488.00**	**380,547.00**	**5,151.00**	**3,934.00**	**22,726.00**	**667,988.00**	
สำนักงานชลประทานที่ 16																		
โครงการชลประทานสงขลา	165,086.00	125.73	5.98	0.25	6.54	0.51	139.01	69,955.00	3,000.00	940.00	0	4,600.00	28,520.00	183.00	0	1,870.00	109,068.00	เดือนตุลาคม
โครงการชลประทานพัทลุง	240,320.00	103.30	1.61	0	0.88	0.79	106.58	115,200.00	0	0	0	3,932.00	47,869.00	348.00	10.00	28,499.00	195,858.00	เดือนตุลาคม
โครงการชลประทานสตูล	40,370.00	39.35	4.88	0	134.43	0	178.65	11,710.00	0	0	110.00	1,800.00	17,969.00	15.00	0	8,137.00	39,741.00	ต้นเดือนสิงหาคม
โครงการชลประทานตรัง	114,762.00	16.93	2.43	0.04	34.52	0	53.92	15,015.00	2,568.00	130.00	0	6,299.00	23,973.00	191.00	0	0	48,176.00	ต้นเดือนสิงหาคม
โครงการส่งน้ำและบำรุงรักษาระโนด-กระแสสินธุ์	374,375.00	58.00	0	0	0	0	58.00	119,708.00	0	1,847.00	17.00	6,363.00	6,805.00	5,857.00	800.00	10,451.00	151,848.00	เดือนตุลาคม
โครงการส่งน้ำและบำรุงรักษาท่าเชียด	101,438.00	21.94	3.54	0	10.60	0	36.08	5,320.00	0	0	0	2,200.00	64,843.00	782.00	0	60.00	73,205.00	เดือนตุลาคม
รวม	**1,036,351.00**	**365.24**	**18.43**	**0.29**	**186.96**	**1.30**	**572.23**	**336,908.00**	**5,568.00**	**2,917.00**	**127.00**	**25,194.00**	**189,979.00**	**7,376.00**	**810.00**	**49,017.00**	**617,896.00**	
สำนักงานชลประทานที่ 17																		
โครงการชลประทานยะลา	150,167.00	147.03	0.54	0	0	0	147.57	338.00	1,307.00	763.00	11.00	65,868.00	14,895.00	2,751.00	0	0	85,933.00	-
โครงการชลประทานปัตตานี	9,051.00	0.68	0.03	0	0	0	0.72	270.00	300.00	300.00	0	0	0	0	0	0	870.00	เดือนตุลาคม
โครงการชลประทานนราธิวาส	97,475.00	130.45	0	0	0	0	130.45	17,450.00	50.00	35.00	0	4,408.00	56,402.00	2.00	0	0	78,347.00	เดือนตุลาคม
โครงการส่งน้ำและบำรุงรักษาโก-ลก	61,240.00	76.68	2.37	0	28.26	0	107.31	12,980.00	458.00	2,303.00	0	4,887.00	28,142.00	0	0	0	48,770.00	เดือนตุลาคม
โครงการส่งน้ำและบำรุงรักษาบางนรา	65,915.00	37.17	0.23	0	0	0	37.40	6,224.00	927.00	1,987.00	79.00	4,921.00	8,749.00	49.00	0	42,057.00	64,993.00	เดือนตุลาคม
โครงการส่งน้ำและบำรุงรักษาปัตตานี	275,800.00	344.59	0.99	9.13	1,555.20	0	1,909.91	126,599.00	0	0	0	11,397.00	95,640.00	0	4,620.00	0	238,256.00	เดือนตุลาคม
รวม	**659,648.00**	**736.61**	**4.16**	**9.13**	**1,583.46**	**0**	**2,333.36**	**163,861.00**	**3,042.00**	**5,388.00**	**90.00**	**91,481.00**	**203,828.00**	**2,802.00**	**4,620.00**	**42,057.00**	**517,169.00**	
รวมทั้งหมด	**25,179,603.75**	**21,815.11**	**2,309.14**	**445.69**	**4,645.69**	**1,792.73**	**31,008.35**	**16,205,430.32**	**293,311.83**	**182,751.26**	**1,142,885.00**	**1,248,948.14**	**1,133,142.24**	**652,980.52**	**303,399.10**	**356,816.24**	**21,519,664.65**	

ตารางที่ 10 สรุปแผนการจัดสรรน้ำ และเพาะปลูกพืชฤดูฝนในเขตชลประทาน ปี 2562 (รายภาค)

ภาค	พื้นที่ชลประทาน (ไร่)	ปริมาณน้ำ (ล้าน ม.^{3})						พื้นที่คาดการณ์ (ไร่)									
		เกษตร	อุปโภค-บริโภค	อุตสาห-กรรม	ระบบนิเวศน์	อื่นๆ	รวมปริมาณน้ำ	ข้าวนาปี	พืชไร่	พืชผัก	อ้อย	ไม้ผล	ไม้ยืนต้น	บ่อปลา	บ่อกุ้ง	อื่นๆ	รวม
ภาคเหนือ	5,599,512.00	5,383.25	69.08	69.46	86.91	1,027.74	6,636.44	4,031,003.00	40,435.00	8,894.00	415,273.00	233,406.00	13,873.00	10,751.00	0.00	31,391.00	4,785,026.00
ภาคกลาง	7,871,902.00	7,264.65	1,050.56	15.82	237.99	11.31	8,580.33	5,996,911.65	52,420.00	33,732.00	159,262.00	223,187.46	14,754.93	328,173.67	80,032.00	42,235.00	6,930,708.71
ภาคตะวันออกเฉียงเหนือ	3,963,945.75	2,773.81	270.94	52.58	481.15	527.20	4,105.69	3,406,277.00	16,118.00	1,625.00	77,610.00	7,689.00	12,762.00	25,646.00	2,915.00	1,253.00	3,551,895.00
ภาคตะวันออก	2,060,507.00	1,201.60	159.53	244.84	162.55	76.48	1,845.00	933,036.67	43,667.83	3,284.96	4,744.00	216,019.68	250,052.31	175,116.85	108,192.10	30,861.24	1,764,975.64
ภาคตะวันตก	2,382,784.00	3,061.40	492.92	41.83	1,171.79	100.17	4,868.11	890,484.00	86,208.00	113,713.30	477,696.00	325,694.00	26,340.00	95,985.00	101,658.00	103,016.00	2,220,794.30
ภาคใต้	3,300,953.00	2,130.40	266.11	21.15	2,505.29	49.82	4,972.77	947,718.00	54,463.00	21,502.00	8,300.00	242,952.00	815,360.00	17,308.00	10,602.00	148,060.00	2,266,265.00
รวมทั้งหมด	**25,179,603.75**	**21,815.11**	**2,309.14**	**445.69**	**4,645.69**	**1,792.73**	**31,008.35**	**16,205,430.32**	**293,311.83**	**182,751.26**	**1,142,885.00**	**1,248,948.14**	**1,133,142.24**	**652,980.52**	**303,399.10**	**356,816.24**	**21,519,664.65**
ลุ่มเจ้าพระยา	9,948,542.00	9,446.58	250.65	12.97	136.81	540.02	10,387.03	7,650,507.70	33,050.00	35,859.00	426,745.00	272,069.46	21,206.93	328,956.67	80,032.00	49,161.00	8,897,587.76
ลุ่มแม่กลอง	2,382,784.00	3,061.40	492.92	41.83	1,171.79	100.17	4,868.11	890,484.00	86,208.00	113,713.30	477,696.00	325,694.00	26,340.00	95,985.00	101,658.00	103,016.00	2,220,794.30

ภาคผนวก

ภาคผนวก ก

การคาดการณ์ปริมาณน้ำในอ่างเก็บน้ำ
กรณีปีน้ำเฉลี่ย ของปี พ.ศ. 2562

ตารางที่ 11 สรุปคาดการณ์ปริมาตรน้ำอ่างเก็บน้ำขนาดใหญ่ทั้ง 35 เขื่อน (ณ วันที่ 1 พฤศจิกายน 2562)

ภาค/เขื่อน	ความจุที่ รนก. (ล้าน ลบ.ม.)	ปริมาตรใช้การ (ล้าน ลบ.ม.)	น้ำปัจจุบันวันที่ 25 เมษายน 2562				กรณีน้ำน้อย				กรณีน้ำเฉลี่ย				กรณีน้ำมาก			
			ปริมาตรน้ำในอ่าง (ล้าน ลบ.ม.)	% รนก.	ปริมาตรน้ำใช้การ (ล้าน ลบ.ม.)	% ใช้การ	ปริมาตรน้ำในอ่าง (ล้าน ลบ.ม.)	% รนก.	ปริมาตรน้ำใช้การ (ล้าน ลบ.ม.)	% ใช้การ	ปริมาตรน้ำในอ่าง (ล้าน ลบ.ม.)	% รนก.	ปริมาตรน้ำใช้การ (ล้าน ลบ.ม.)	% ใช้การ	ปริมาตรน้ำในอ่าง (ล้าน ลบ.ม.)	% รนก.	ปริมาตรน้ำใช้การ (ล้าน ลบ.ม.)	% ใช้การ
<u>เหนือ</u>																		
ภูมิพล*	13,462	9,662	6,656	49	2,856	30	7,340	55	3,540	37	9,398	70	5,598	58	10,972	82	7,172	74
สิริกิติ์*	9,510	6,660	4,973	52	2,123	32	5,536	58	2,686	40	7,458	78	4,608	69	8,751	92	5,901	89
แม่งัดสมบูรณ์ชล	265	253	140	53	127	50	160	60	147	58	265	100	253	100	265	100	253	100
แม่กวงอุดมธารา	263	249	78	29	64	26	153	58	139	56	218	83	204	82	260	99	246	99
กิ่วลม	106	103	63	59	59	58	68	64	65	63	106	100	102	100	106	100	102	100
กิ่วคอหมา	170	164	79	47	73	45	16	10	10	6	45	26	39	23	87	51	81	49
แควน้อย	939	896	272	29	229	26	547	58	504	56	939	100	896	100	939	100	896	100
แม่มอก	110	94	36	33	20	22	35	32	19	20	95	87	79	84	110	100	94	100
รวมภาคเหนือ	**24,825**	**18,080**	**12,297**	**50**	**5,552**	**31**	**13,856**	**56**	**7,111**	**39**	**18,524**	**75**	**11,780**	**65**	**21,490**	**87**	**14,745**	**82**
<u>ตะวันออกเฉียงเหนือ</u>																		
ห้วยหลวง	136	129	32	24	26	20	19	14	12	9	106	79	100	77	135	100	128	100
น้ำอูน	520	475	237	46	192	40	280	54	235	50	498	96	453	95	520	100	475	100
น้ำพุง*	165	157	71	43	63	40	58	35	50	32	123	75	115	73	165	100	157	100
จุฬาภรณ์*	164	127	78	47	41	32	89	54	52	41	152	93	115	90	164	100	127	100
อุบลรัตน์*	2,431	1,850	592	24	11	1	895	37	314	17	2,235	92	1,654	89	2,431	100	1,850	100
ลำปาว	1,980	1,880	475	24	375	20	530	27	430	23	1,637	83	1,537	82	1,978	100	1,878	100
ลำตะคอง	314	292	181	58	159	54	122	39	99	34	232	74	209	72	307	98	284	97
ลำพระเพลิง	155	154	36	23	35	23	32	21	31	20	113	73	112	73	116	75	114	74
มูลบน	141	134	49	34	42	31	13	9	6	4	47	34	40	30	77	55	70	53
ลำแซะ	275	268	113	41	106	40	77	28	70	26	164	60	157	59	189	69	182	68
ลำนางรอง	121	118	37	30	33	28	18	15	15	12	41	34	38	32	46	38	43	36
สิรินธร*	1,966	1,135	870	44	39	3	1,511	77	680	60	1,966	100	1,135	100	1,966	100	1,135	100
รวมภาคตอน.	**8,368**	**6,718**	**2,772**	**33**	**1,121**	**17**	**3,645**	**44**	**1,995**	**30**	**7,315**	**87**	**5,665**	**84**	**8,095**	**97**	**6,444**	**96**
<u>กลาง</u>																		
ป่าสักชลสิทธิ์	960	957	202	21	199	21	720	75	717	75	960	100	957	100	960	100	957	100
ทับเสลา	160	143	39	24	22	15	29	18	12	8	87	55	70	49	151	94	134	93
กระเสียว	299	259	60	20	20	8	62	21	22	8	175	59	135	52	260	87	220	85
รวมภาคกลาง	**1,419**	**1,359**	**300**	**21**	**240**	**18**	**811**	**57**	**751**	**55**	**1,223**	**86**	**1,163**	**86**	**1,371**	**97**	**1,311**	**96**
<u>ตะวันตก</u>																		
ศรีนครินทร์*	17,745	7,480	14,415	81	4,150	55	13,477	76	3,212	43	15,155	85	4,890	65	16,404	92	6,139	82
วชิราลงกรณ*	8,860	5,848	5,232	59	2,220	38	5,732	65	2,720	47	8,016	90	5,004	86	8,860	100	5,848	100
รวมภาคตะวันตก	**26,605**	**13,328**	**19,647**	**74**	**6,370**	**48**	**19,210**	**72**	**5,933**	**45**	**23,171**	**87**	**9,894**	**74**	**25,264**	**95**	**11,987**	**90**
<u>ตะวันออก</u>																		
ขุนด่านปราการชล	224	219	46	20	41	19	130	58	126	57	224	100	219	100	224	100	219	100
คลองสียัด	420	390	117	28	87	22	233	55	203	52	339	81	309	79	398	95	368	94
บางพระ	117	105	53	46	41	39	26	22	14	13	53	46	41	39	68	59	56	54
หนองปลาไหล	164	150	98	60	85	56	21	13	8	5	111	68	98	65	164	100	151	100
ประแสร์	295	275	140	48	120	44	137	47	117	43	255	86	235	85	256	87	236	86
นฤบดินทรจินดา	295	276	119	40	99	36	223	76	203	74	294	100	274	100	294	100	274	100
รวมภาคตะวันออก	**1,515**	**1,415**	**573**	**38**	**473**	**33**	**770**	**51**	**670**	**47**	**1,277**	**84**	**1,177**	**83**	**1,405**	**93**	**1,305**	**92**
<u>ใต้</u>																		
แก่งกระจาน	710	645	347	49	282	44	345	49	280	43	710	100	645	100	710	100	645	100
ปราณบุรี	391	373	233	60	215	58	251	64	234	63	391	100	373	100	391	100	373	100
รัชประภา*	5,639	4,287	3,966	70	2,615	61	3,930	70	2,578	60	4,767	85	3,415	80	5,371	95	4,019	94
บางลาง*	1,454	1,178	1,024	70	747	63	460	32	184	16	747	51	470	40	932	64	655	56
รวมภาคใต้	**8,194**	**6,484**	**5,570**	**68**	**3,860**	**60**	**4,987**	**61**	**3,276**	**51**	**6,614**	**81**	**4,904**	**76**	**7,403**	**90**	**5,693**	**88**
รวมทั้งประเทศ	**70,926**	**47,384**	**41,159**	**58**	**17,617**	**37**	**43,278**	**61**	**19,736**	**42**	**58,124**	**82**	**34,582**	**73**	**65,027**	**92**	**41,485**	**88**

<u>หมายเหตุ</u> 1) * เขื่อนของ กฟผ. 2) การคาดการณ์ใช้ข้อมูลแผนจัดสรรน้ำฤดูฝน 2562 รายสัปดาห์ของอ่างเก็บน้ำขนาดใหญ่ (ร่าง)

3) ความต้องการใช้น้ำด้านการเกษตรขึ้นอยู่กับข้อเท็จจริงของสภาพการเพาะปลูกในพื้นที่และนโยบายของกระทรวงเกษตรและสหกรณ์

การคาดการณ์ปริมาณน้ำในอ่างเก็บน้ำของปี พ.ศ. 2562

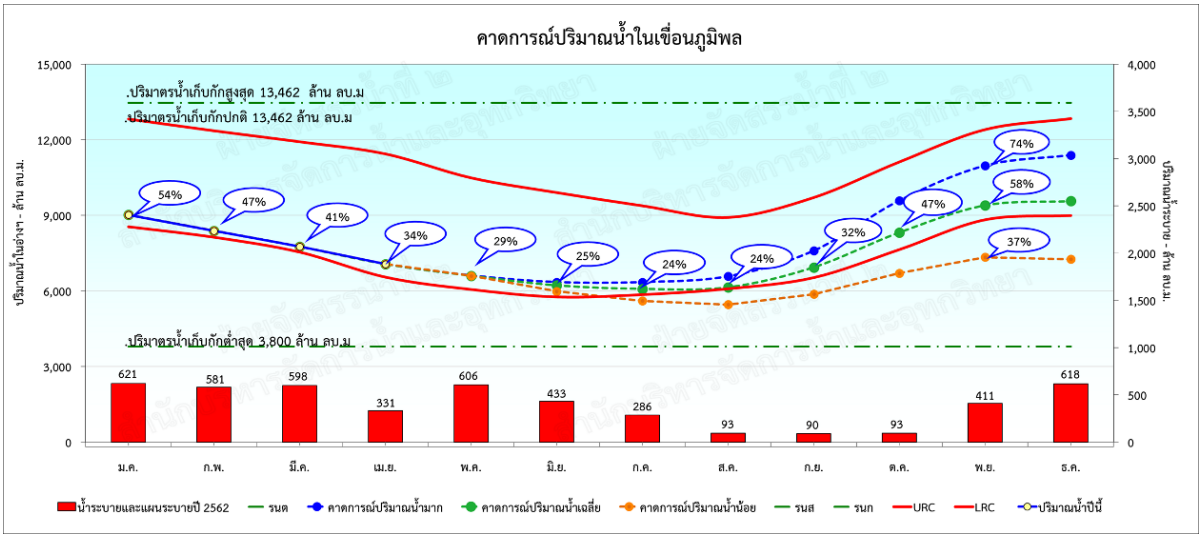

รูปที่ 1 การคาดการณ์ปริมาณน้ำอ่างเก็บน้ำภูมิพล ปี พ.ศ. 2562

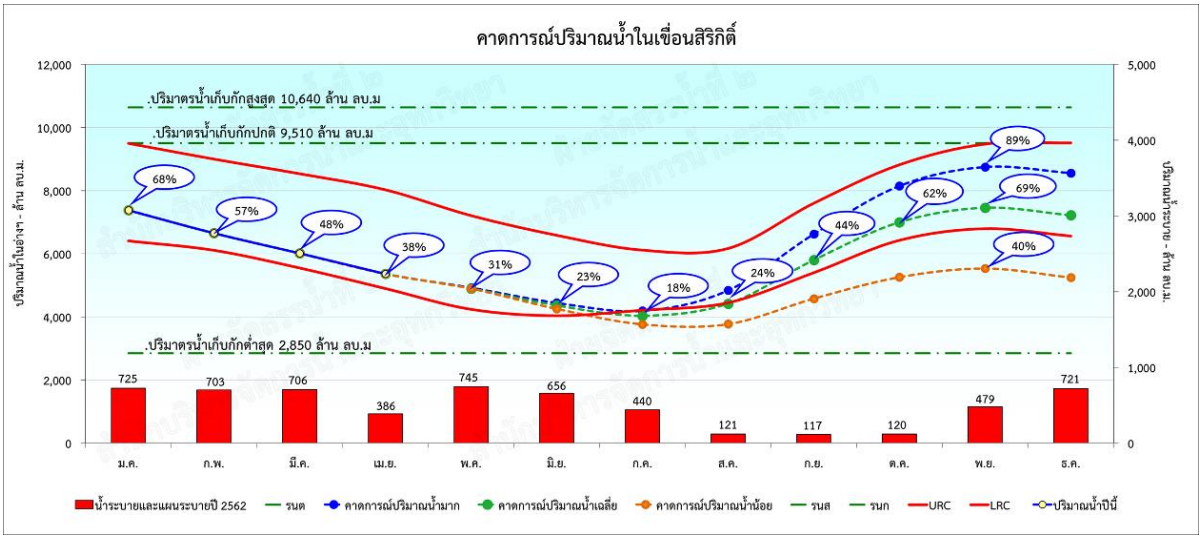

รูปที่ 2 การคาดการณ์ปริมาณน้ำอ่างเก็บน้ำสิริกิติ์ ปี พ.ศ. 2562

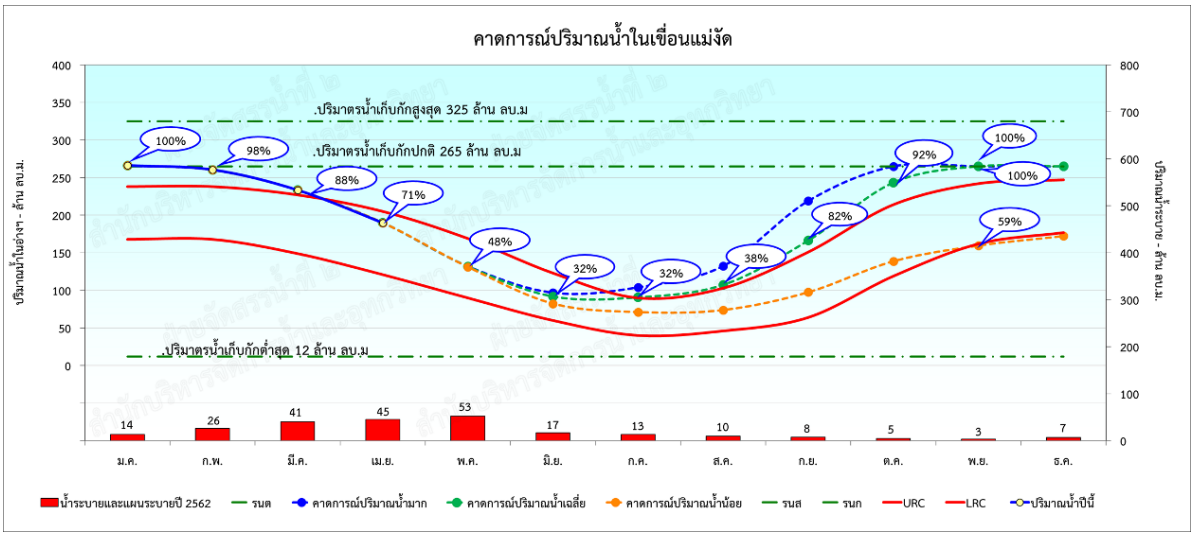

รูปที่ 3 การคาดการณ์ปริมาณน้ำอ่างเก็บน้ำแม่งัด ปี พ.ศ. 2562

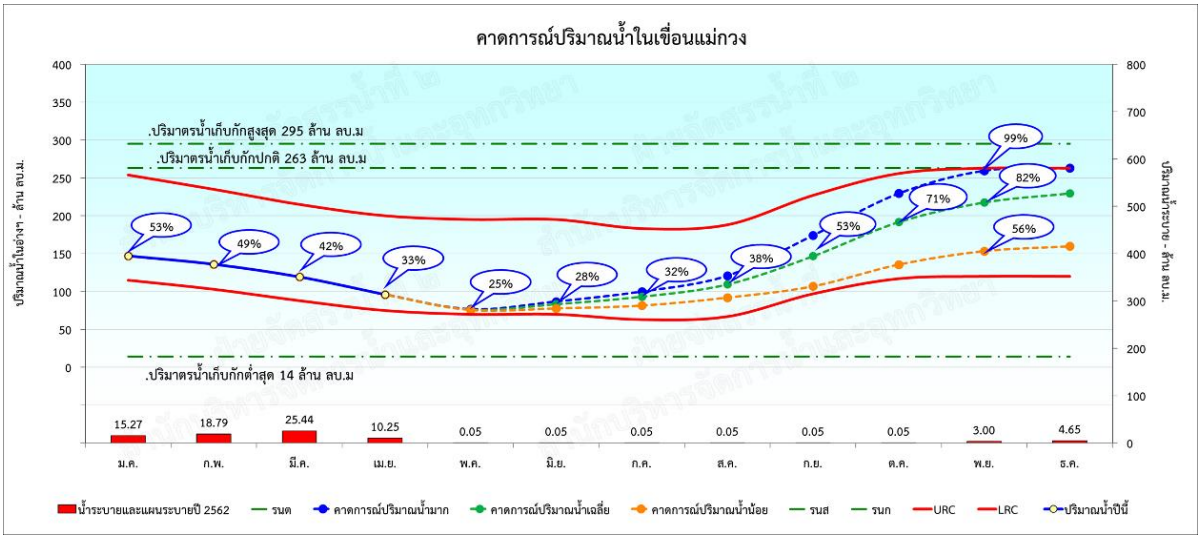

<u>รูปที่ 4</u> การคาดการณ์ปริมาณน้ำอ่างเก็บน้ำแม่กวง ปี พ.ศ. 2562

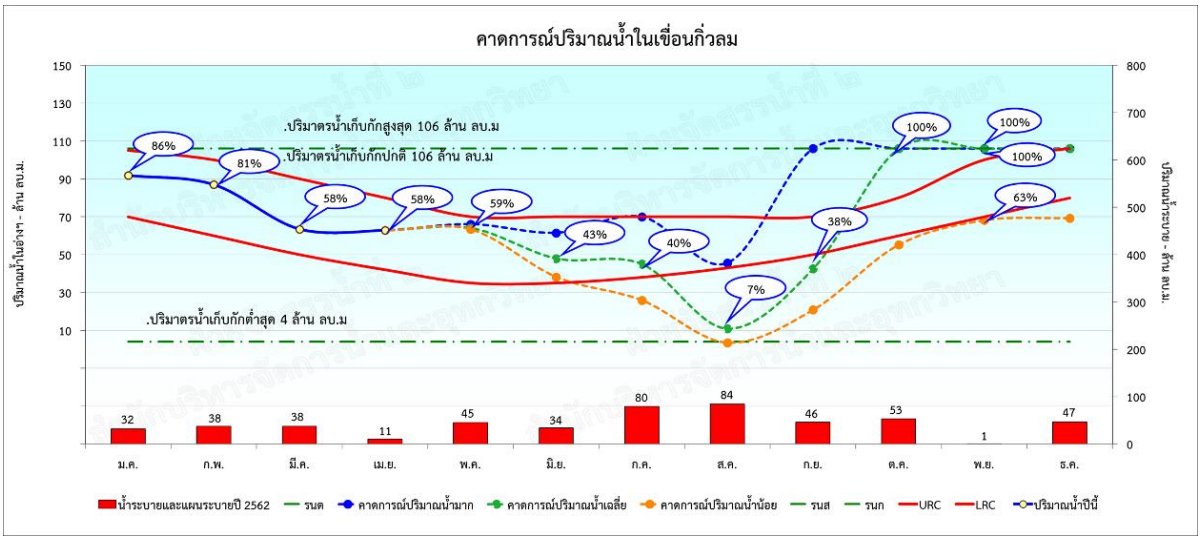

<u>รูปที่ 5</u> การคาดการณ์ปริมาณน้ำอ่างเก็บน้ำกิ่วลม ปี พ.ศ. 2562

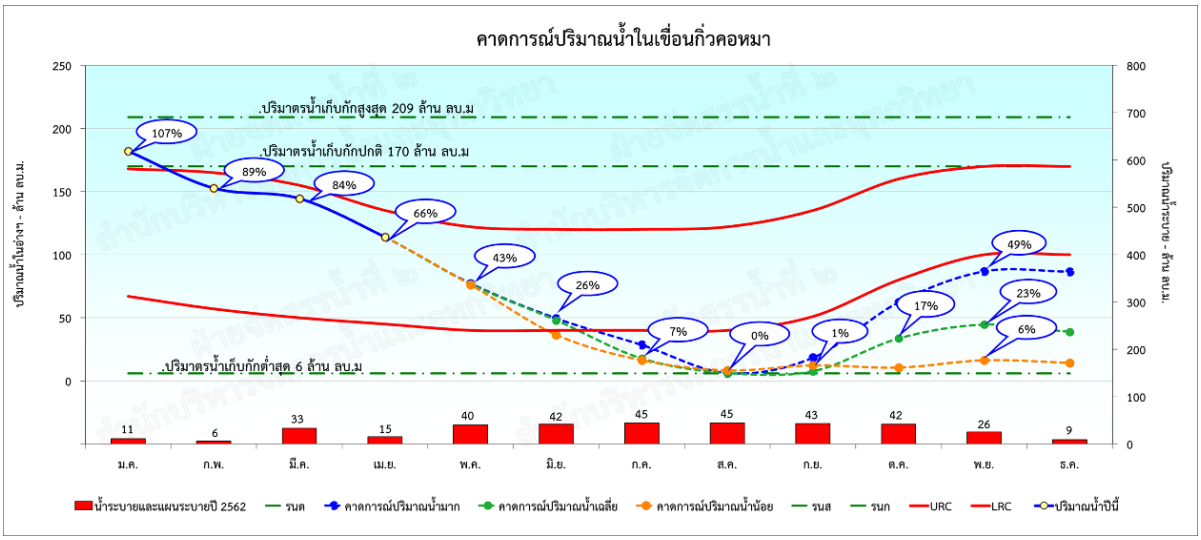

<u>รูปที่ 6</u> การคาดการณ์ปริมาณน้ำอ่างเก็บน้ำกิ่วคอหมา ปี พ.ศ. 2562

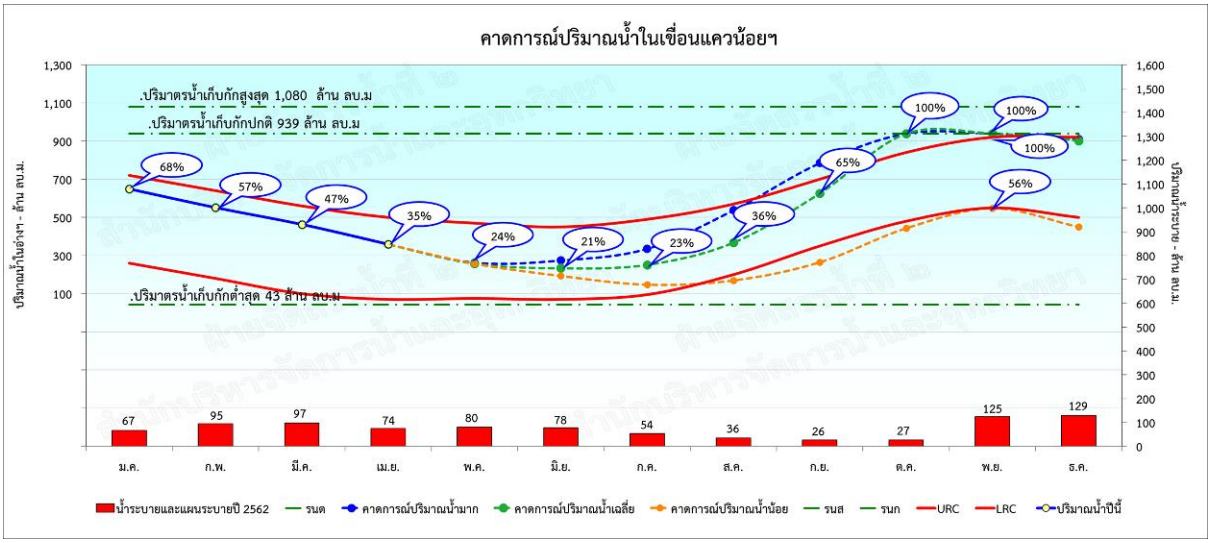

<u>รูปที่ 7</u> การคาดการณ์ปริมาณน้ำอ่างเก็บน้ำแควน้อยบำรุงแดน ปี พ.ศ. 2562

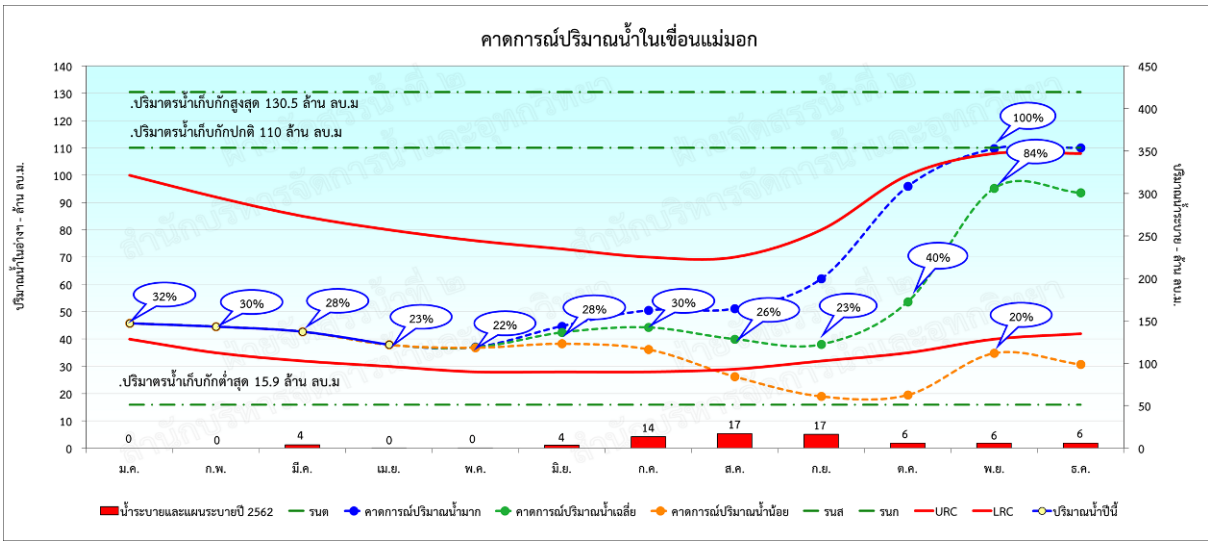

<u>รูปที่ 8</u> การคาดการณ์ปริมาณน้ำอ่างเก็บน้ำแม่มอก ปี พ.ศ. 2562

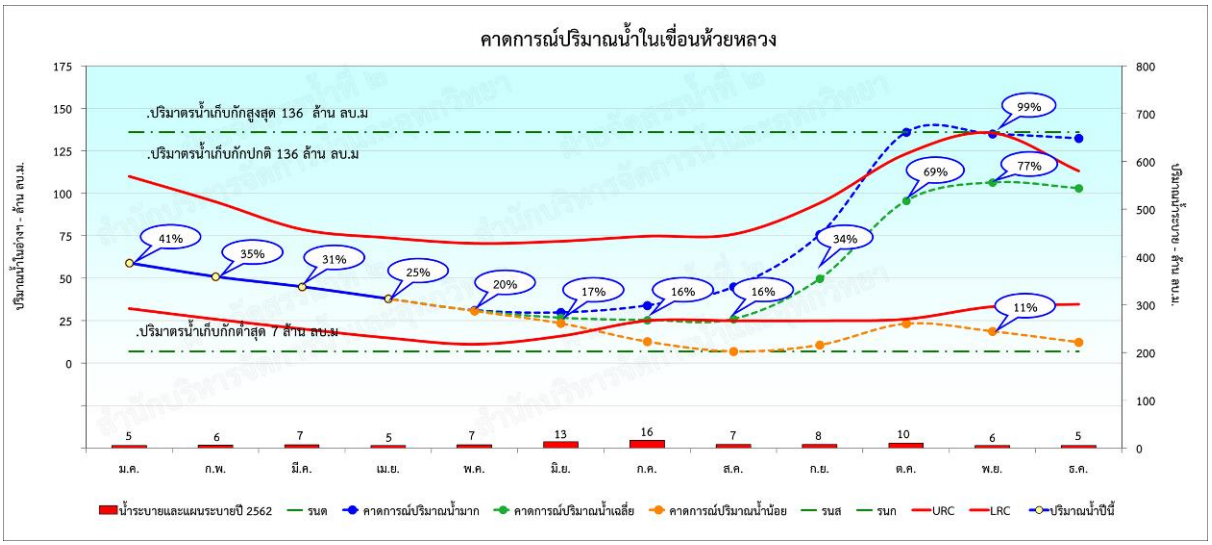

<u>รูปที่ 9</u> การคาดการณ์ปริมาณน้ำอ่างเก็บน้ำห้วยหลวง ปี พ.ศ. 2562

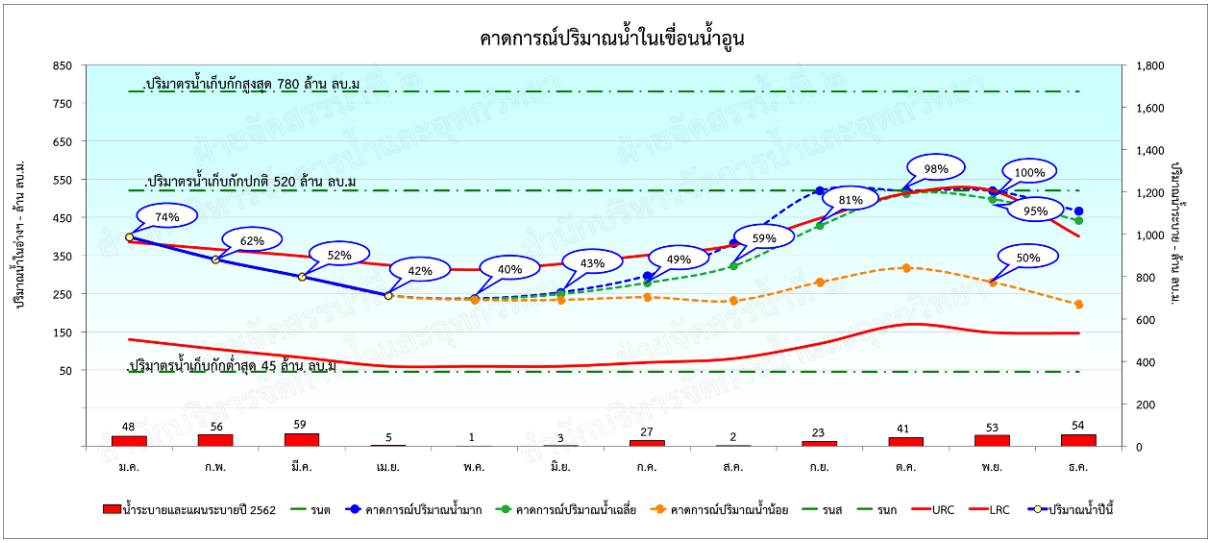

<u>รูปที่ 10</u> การคาดการณ์ปริมาณน้ำอ่างเก็บน้ำน้ำอูน ปี พ.ศ. 2562

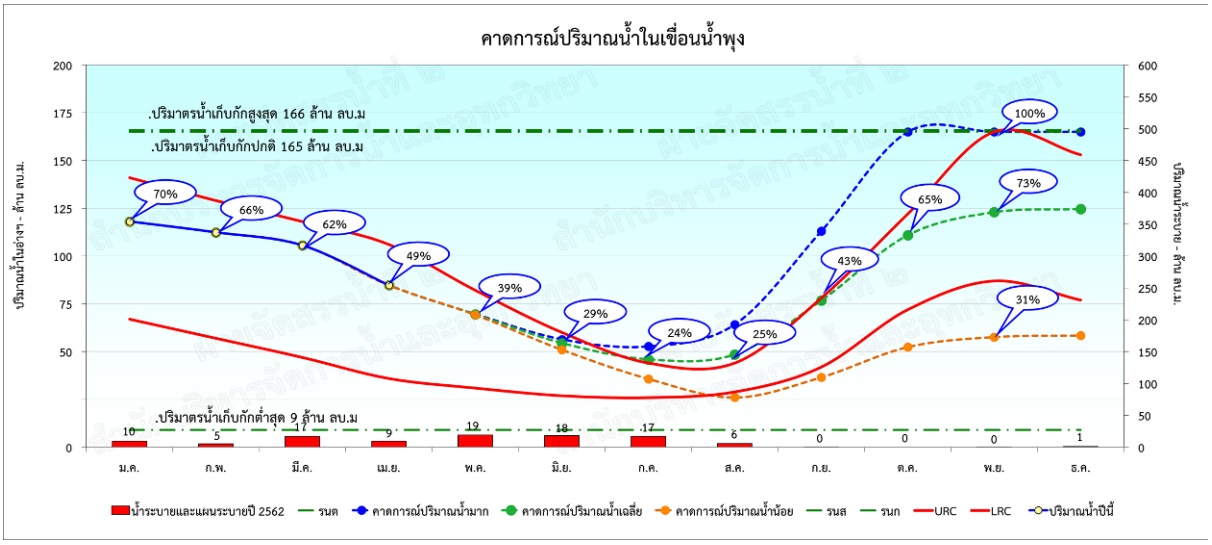

<u>รูปที่11</u> การคาดการณ์ปริมาณน้ำอ่างเก็บน้ำน้ำพุง ปี พ.ศ. 2562

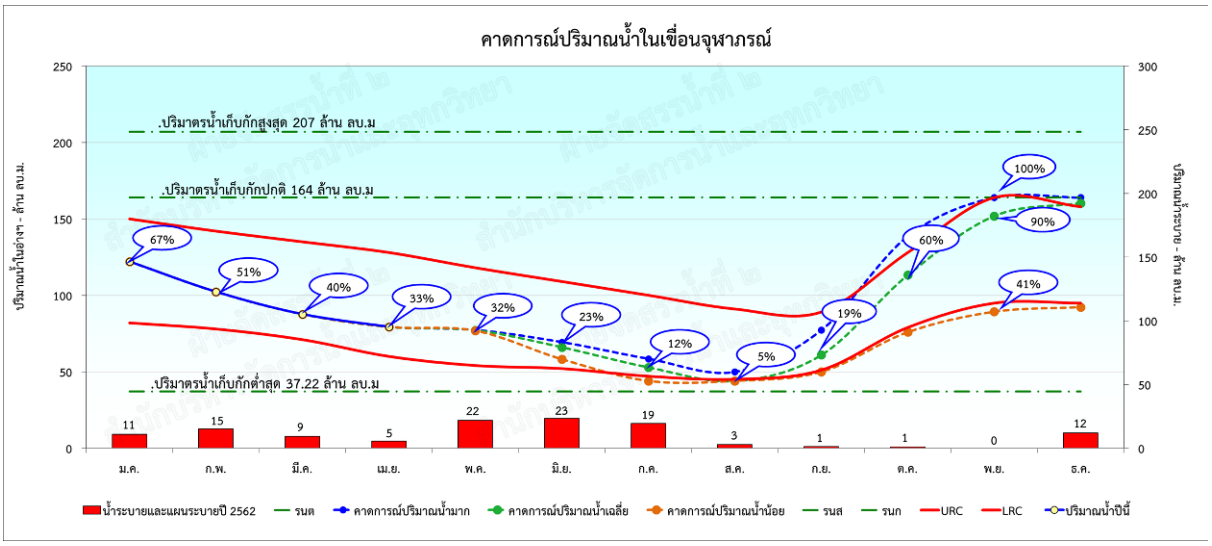

<u>รูปที่ 12</u> การคาดการณ์ปริมาณน้ำอ่างเก็บน้ำจุฬาภรณ์ ปี พ.ศ. 2562

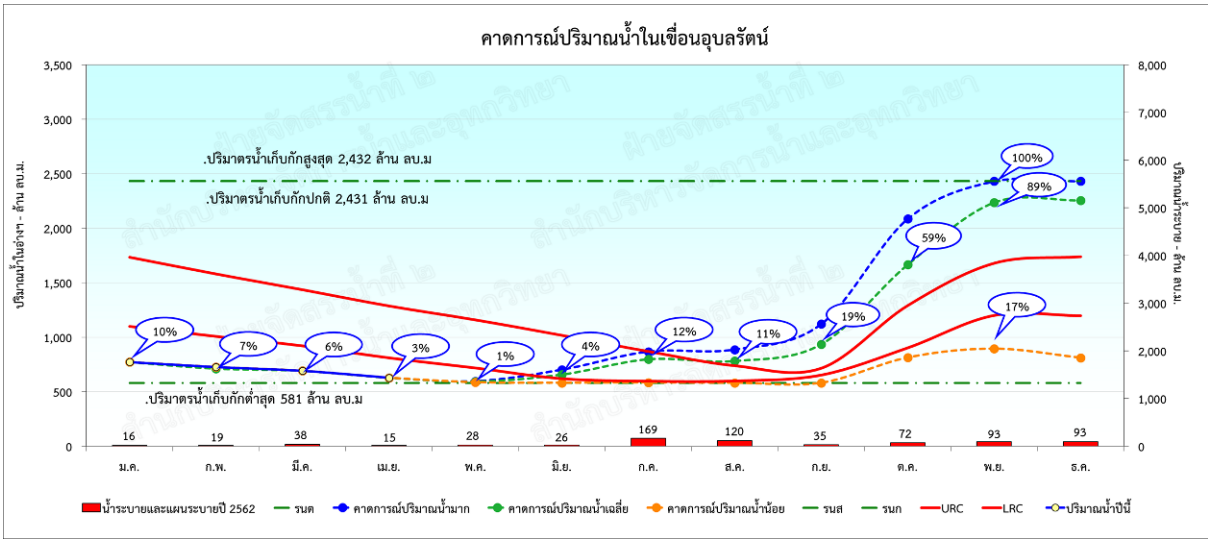

<u>รูปที่ 13</u> การคาดการณ์ปริมาณน้ำอ่างเก็บน้ำอุบลรัตน์ ปี พ.ศ. 2562

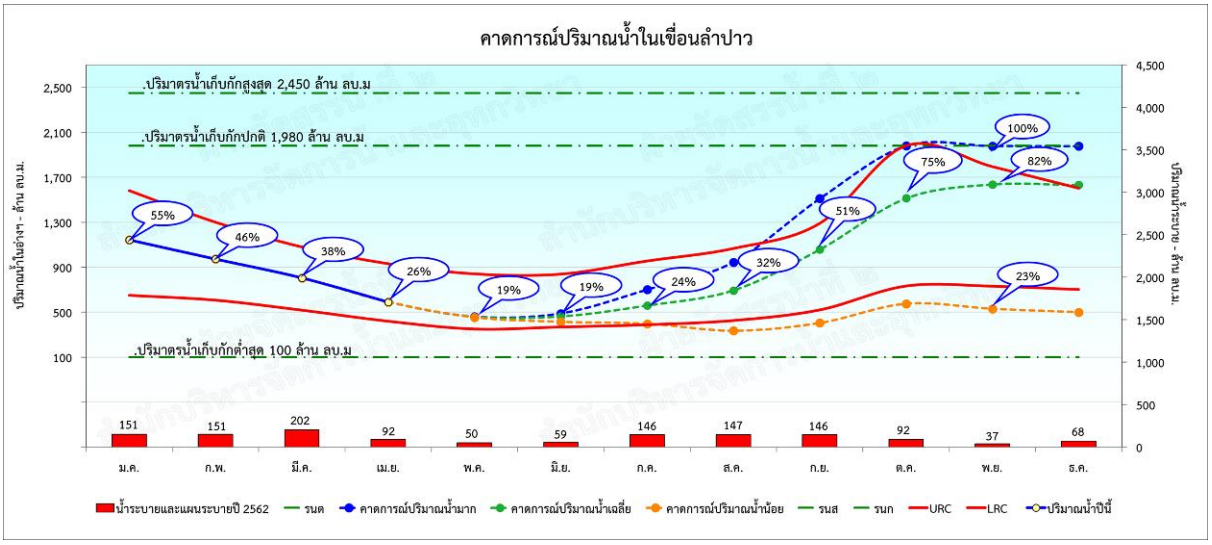

<u>รูปที่ 14</u> การคาดการณ์ปริมาณน้ำอ่างเก็บน้ำลำปาว ปี พ.ศ. 2562



<u>รูปที่ 15</u> การคาดการณ์ปริมาณน้ำอ่างเก็บน้ำลำตะคอง ปี พ.ศ. 2562

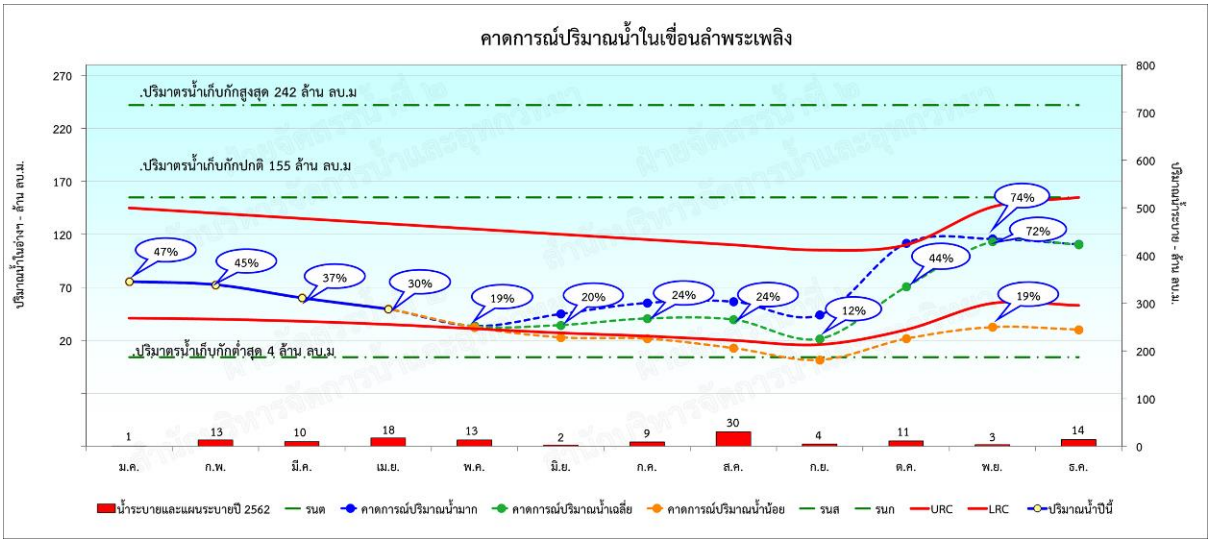

<u>รูปที่ 16</u> การคาดการณ์ปริมาณน้ำอ่างเก็บน้ำลำพระเพลิง ปี พ.ศ. 2562

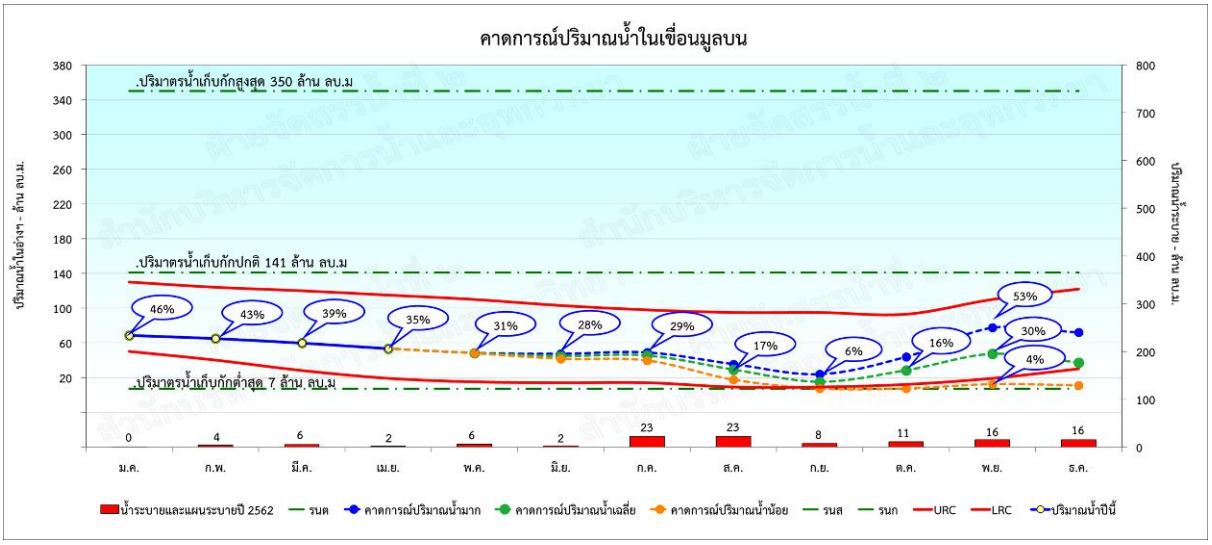

<u>รูปที่ 17</u> การคาดการณ์ปริมาณน้ำอ่างเก็บน้ำมูลบน ปี พ.ศ. 2562

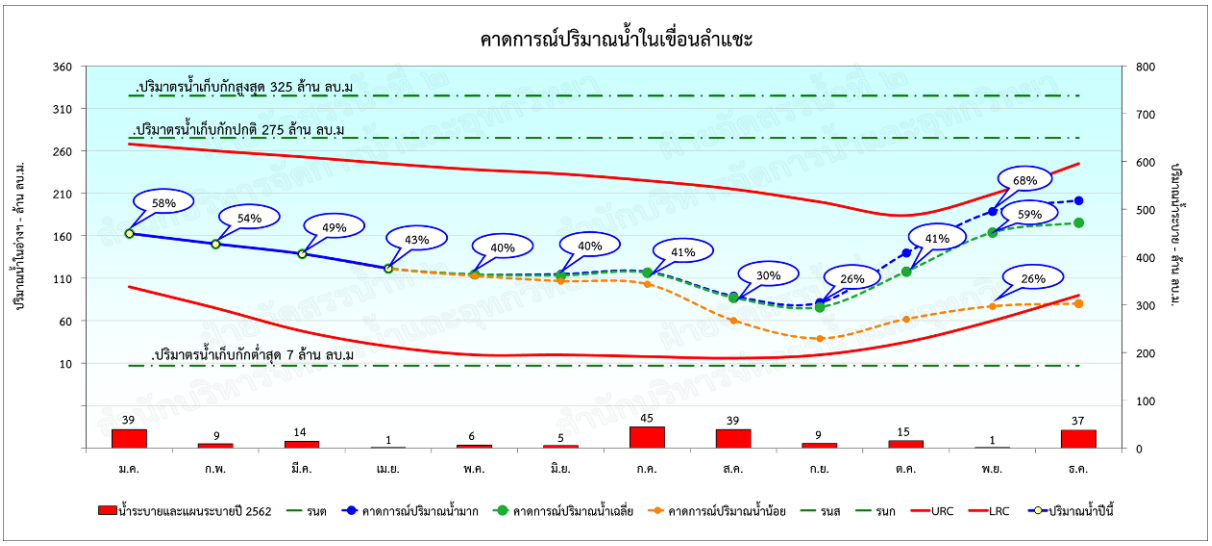

<u>รูปที่ 18</u> การคาดการณ์ปริมาณน้ำอ่างเก็บน้ำลำแซะ ปี พ.ศ. 2562

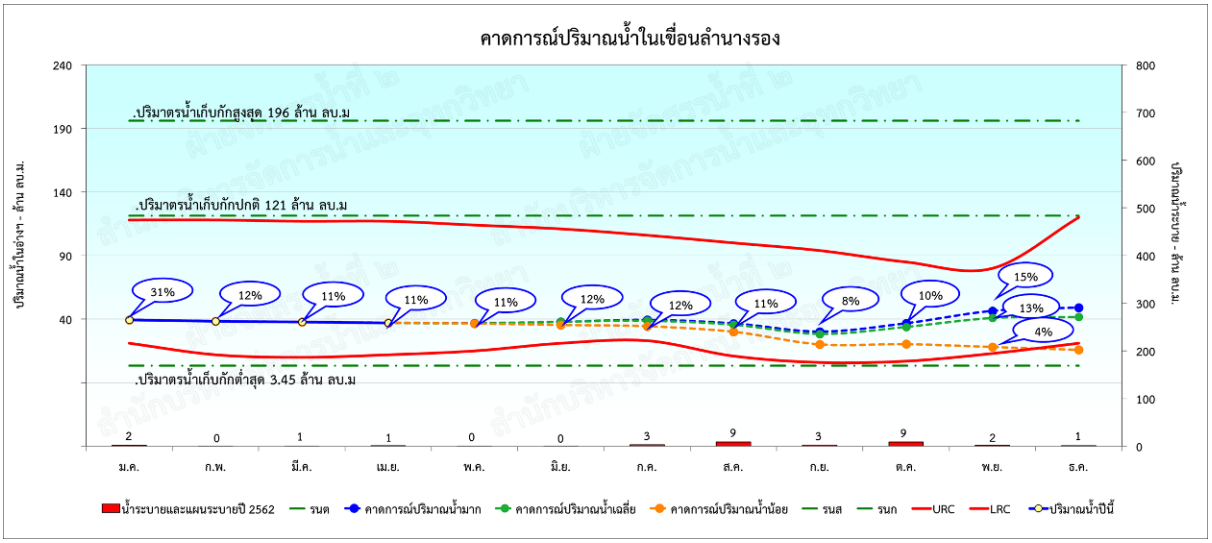

<u>รูปที่ 19</u> การคาดการณ์ปริมาณน้ำอ่างเก็บน้ำลำนางรอง ปี พ.ศ. 2562

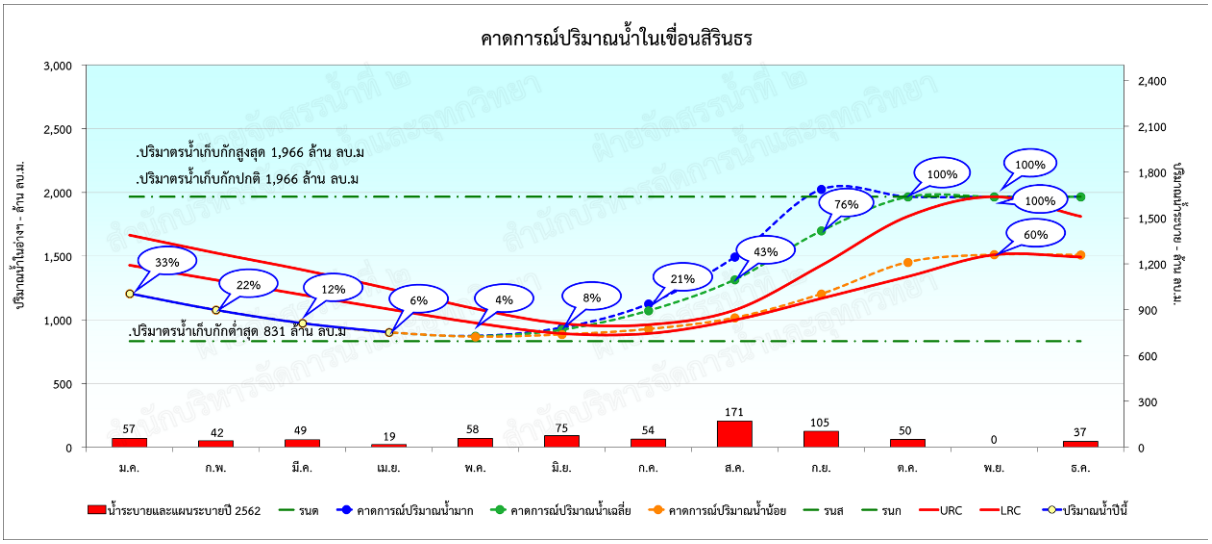

<u>รูปที่ 20</u> การคาดการณ์ปริมาณน้ำอ่างเก็บน้ำสิรินธร ปี พ.ศ. 2562

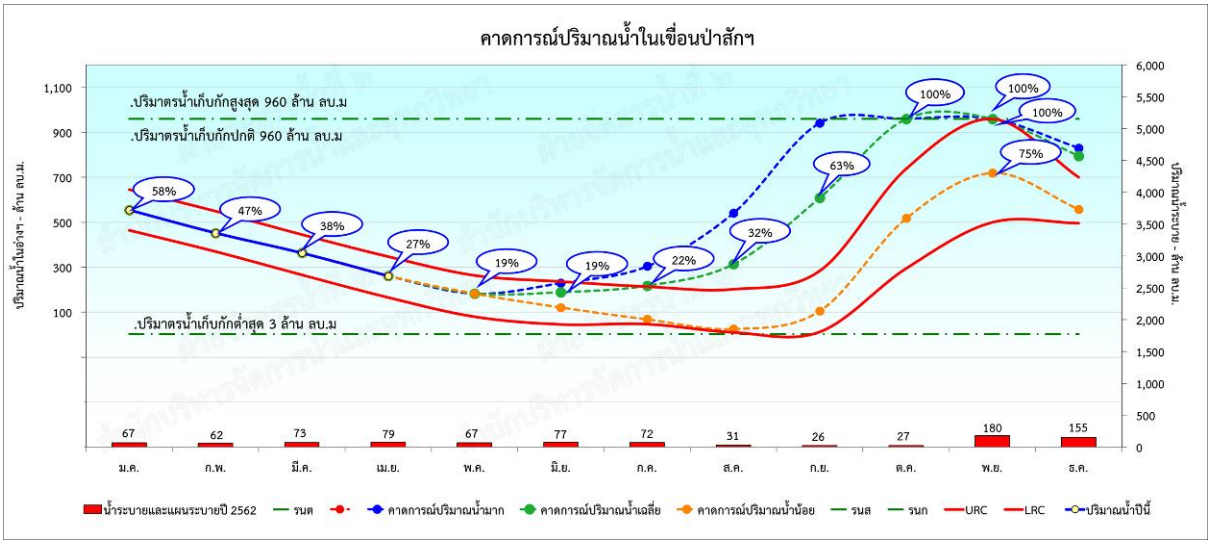

<u>รูปที่ 21</u> การคาดการณ์ปริมาณน้ำอ่างเก็บน้ำป่าสักชลสิทธิ์ ปี พ.ศ. 2562

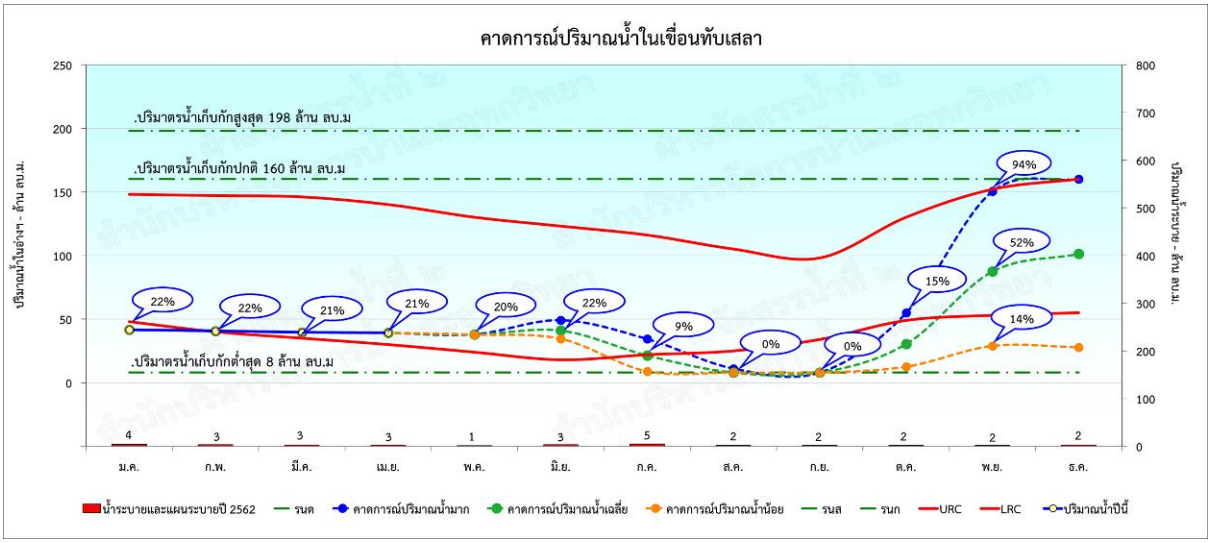

<u>รูปที่ 22</u> การคาดการณ์ปริมาณน้ำอ่างเก็บน้ำทับเสลา ปี พ.ศ. 2562

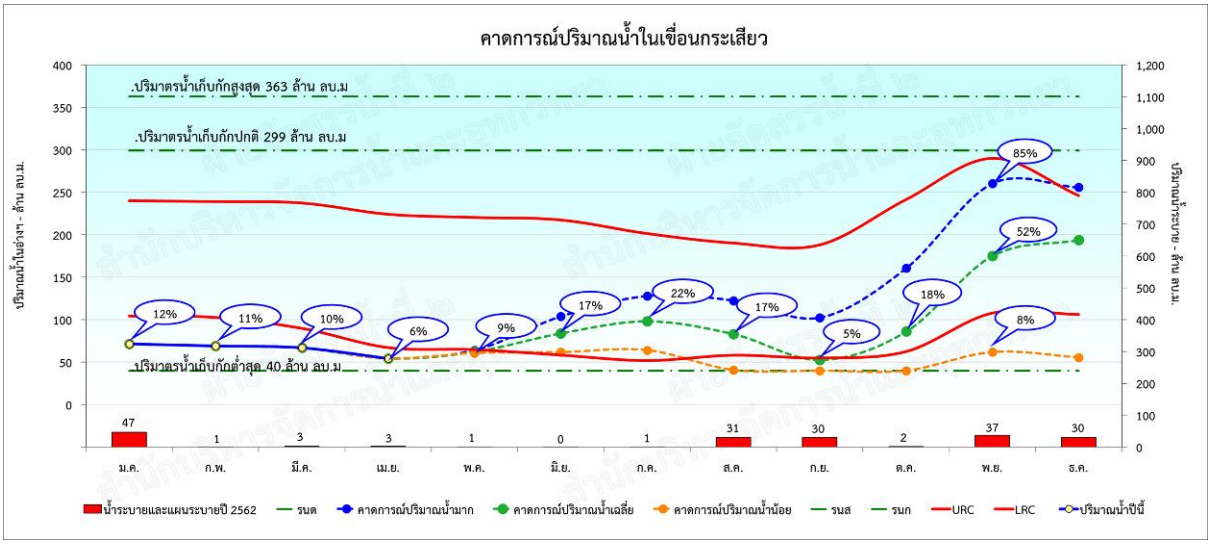

<u>รูปที่ 23</u> การคาดการณ์ปริมาณน้ำอ่างเก็บน้ำกระเสียว ปี พ.ศ. 2562

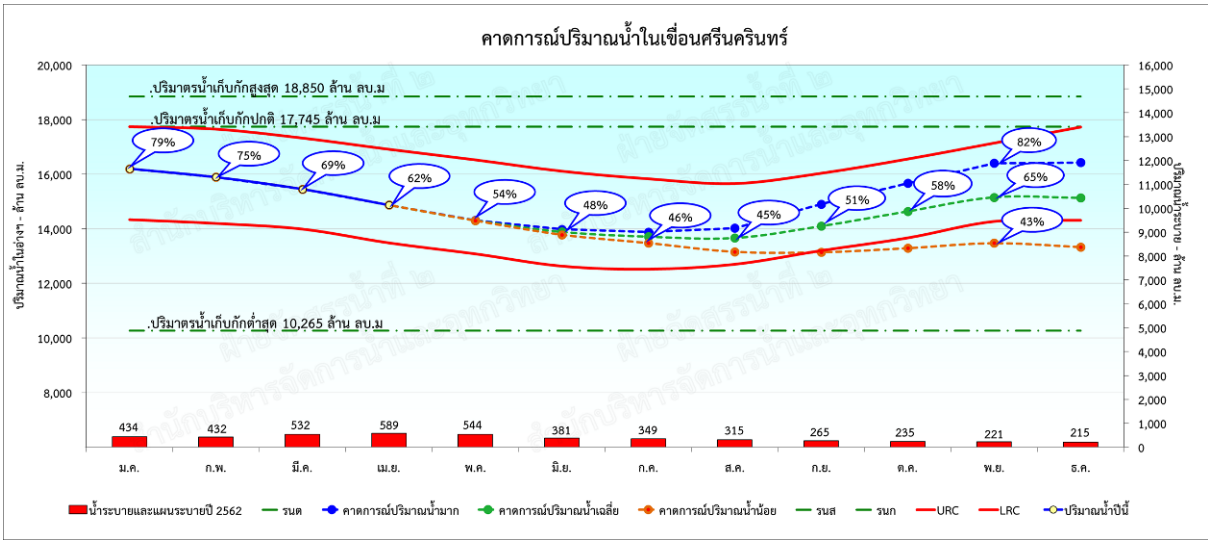

<u>รูปที่ 24</u> การคาดการณ์ปริมาณน้ำอ่างเก็บน้ำศรีนครินทร์ ปี พ.ศ. 2562



<u>รูปที่ 25</u> การคาดการณ์ปริมาณน้ำอ่างเก็บน้ำวชิราลงกรณ ปี พ.ศ. 2562

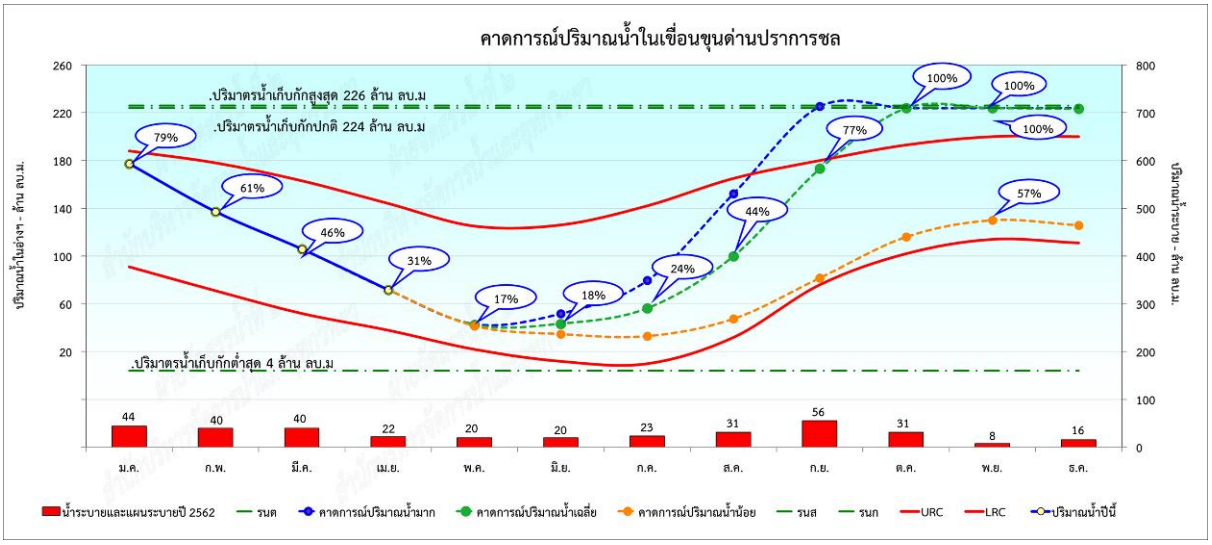

<u>รูปที่ 26</u> การคาดการณ์ปริมาณน้ำอ่างเก็บน้ำขุนด่านปราการชล ปี พ.ศ. 2562

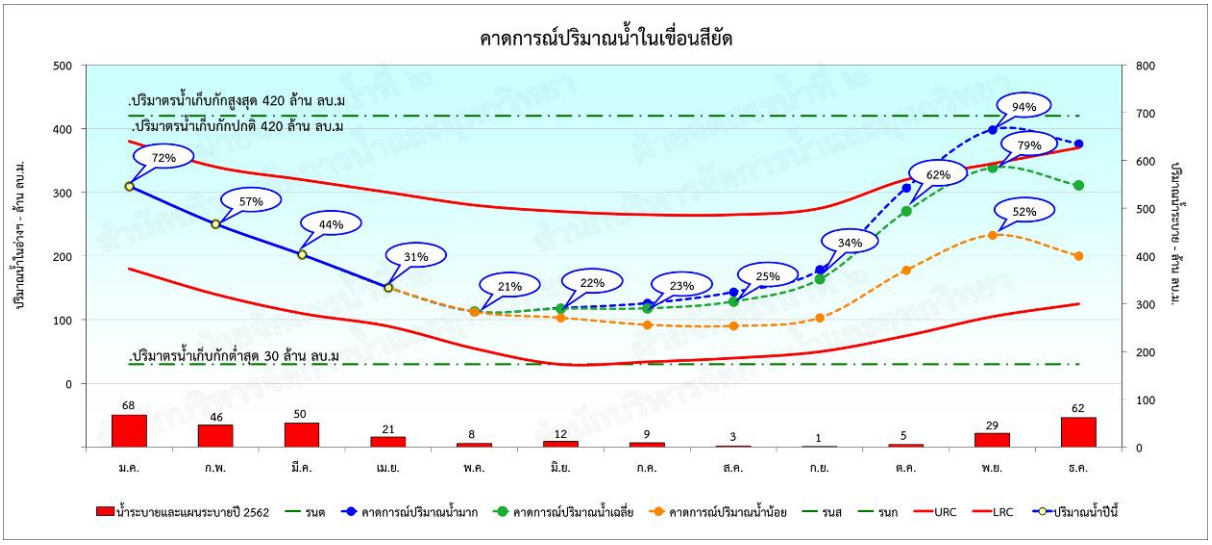

<u>รูปที่ 27</u> การคาดการณ์ปริมาณน้ำอ่างเก็บน้ำสียัด ปี พ.ศ. 2562

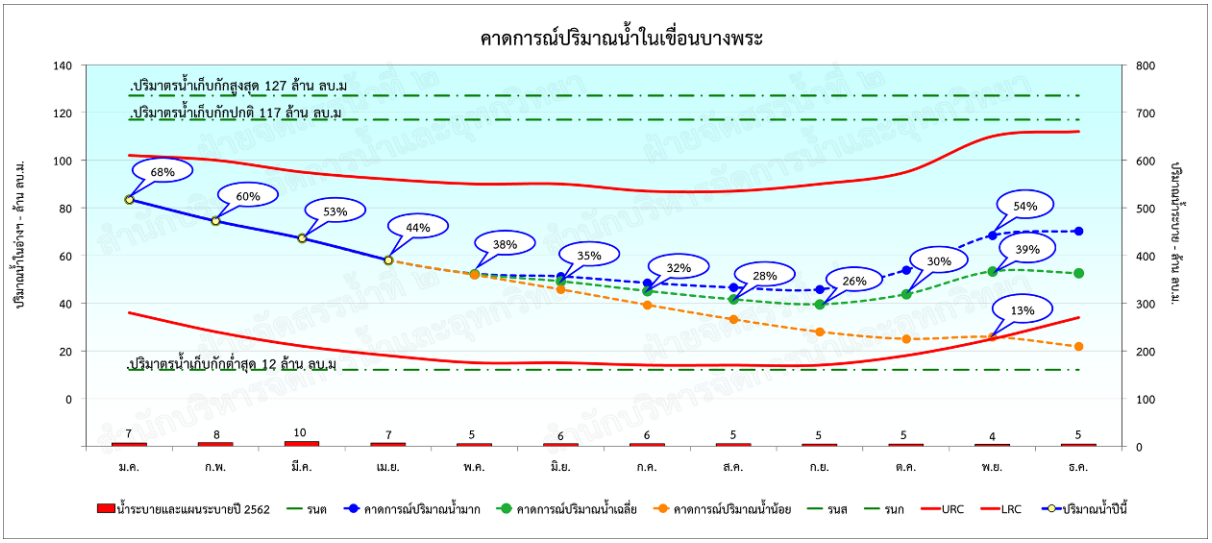

<u>รูปที่ 28</u> การคาดการณ์ปริมาณน้ำอ่างเก็บน้ำบางพระ ปี พ.ศ. 2562



<u>รูปที่ 29</u> การคาดการณ์ปริมาณน้ำอ่างเก็บน้ำหนองปลาไหล ปี พ.ศ. 2562

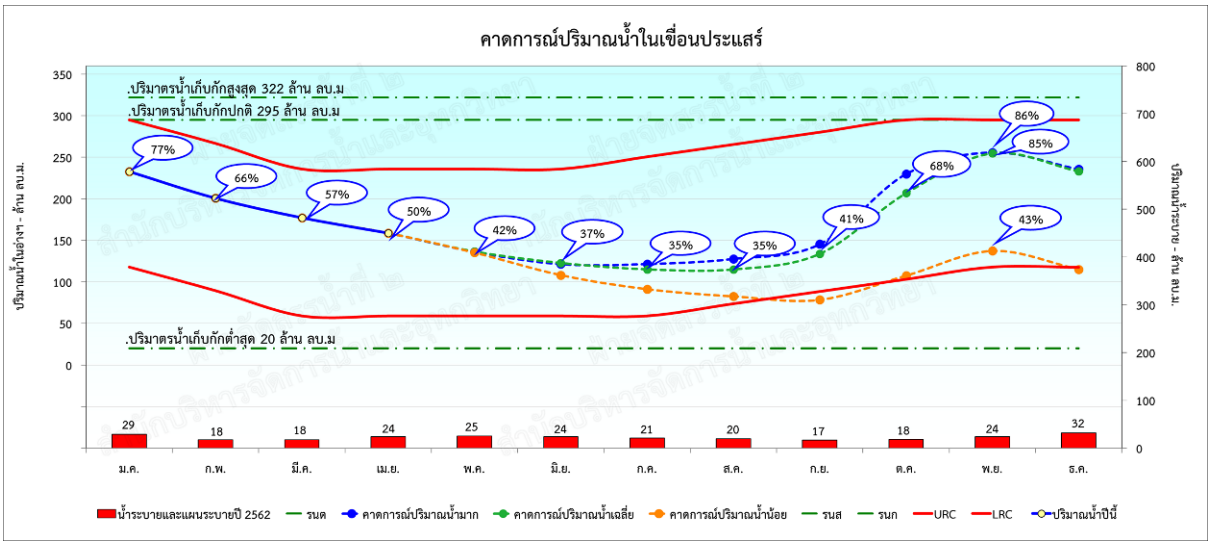

<u>รูปที่ 30</u> การคาดการณ์ปริมาณน้ำอ่างเก็บน้ำประแสร์ ปี พ.ศ. 2562

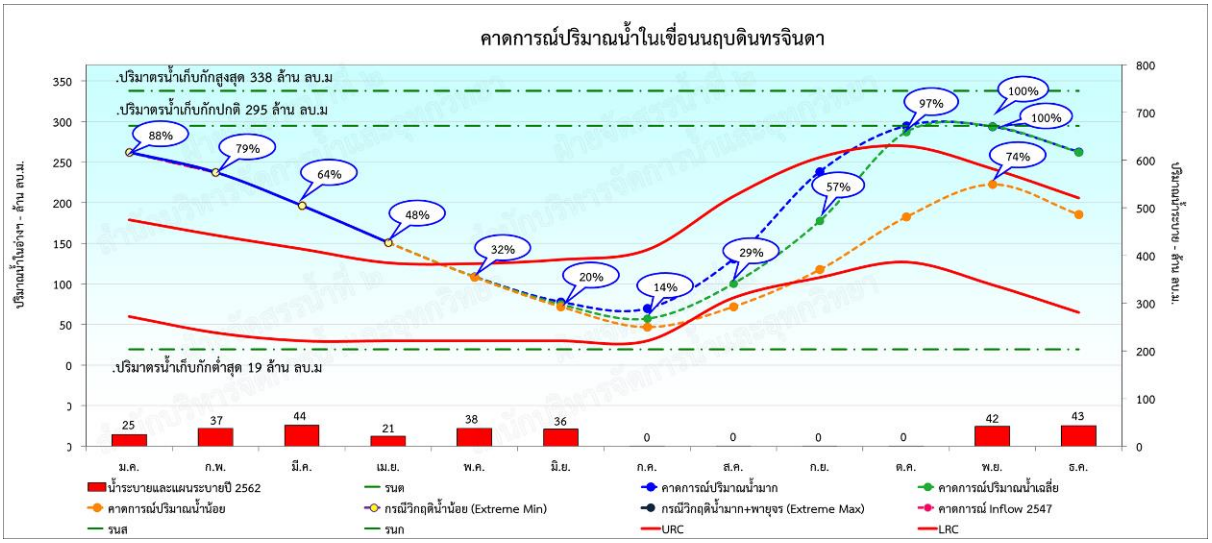

<u>รูปที่ 31</u> การคาดการณ์ปริมาณน้ำอ่างเก็บน้ำนฤบดินทรจินดา ปี พ.ศ. 2562



<u>รูปที่ 32</u> การคาดการณ์ปริมาณน้ำอ่างเก็บน้ำแก่งกระจาน ปี พ.ศ. 2562

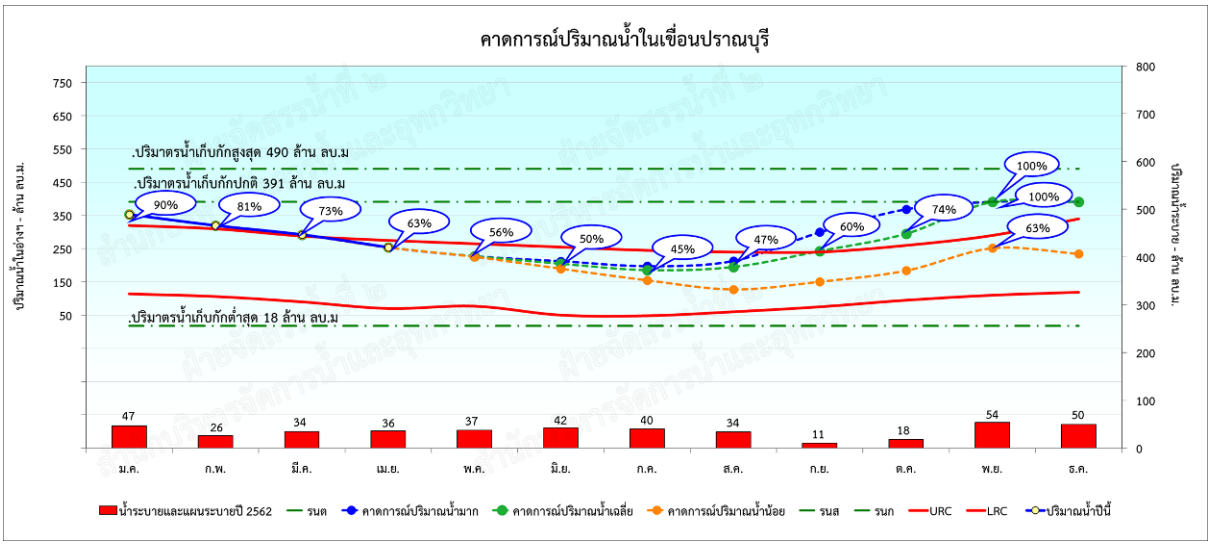

<u>รูปที่ 33</u> การคาดการณ์ปริมาณน้ำอ่างเก็บน้ำปราณบุรี ปี พ.ศ. 2562



<u>รูปที่ 34</u> การคาดการณ์ปริมาณน้ำอ่างเก็บน้ำรัชชประภา ปี พ.ศ. 2562



<u>รูปที่ 35</u> การคาดการณ์ปริมาณน้ำอ่างเก็บน้ำบางลาง ปี พ.ศ. 2562

ภาคผนวก ข

แผนการจัดสรรน้ำรายสัปดาห์จากอ่างเก็บน้ำขนาดใหญ่ ในช่วงฤดูฝนปี 2562

ตารางที่ 12 แผนการจัดสรรน้ำรายสัปดาห์จากอ่างเก็บน้ำภูมิพลและอ่างเก็บน้ำสิริกิติ์ ในช่วงฤดูฝนปี 2562

สัปดาห์ที่	ช่วงวันที่	ความต้องการน้ำจากอ่าง-ล้าน ม.^{3}						หมายเหตุ
		การเกษตร	อุปโภคบริโภค	อุตสาหกรรม	รักษาระบบนิเวศน์	อื่นๆ	รวม	
1	1 พ.ค. 62 - 5 พ.ค. 62	100.20	32.50	15.00	22.50	35.00	205.20	ความต้องการน้ำรายเดือน - ล้าน ลบ.ม.
2	6 พ.ค. 62 - 12 พ.ค. 62	122.14	45.50	21.00	31.50	49.00	269.14	
3	13 พ.ค. 62 - 19 พ.ค. 62	161.10	45.50	21.00	31.85	49.00	308.45	- พฤษภาคม 2562 1,351.30
4	20 พ.ค. 62 - 26 พ.ค. 62	179.24	45.50	21.00	31.85	49.00	326.59	- มิถุนายน 2562 1,088.69
5	27 พ.ค. 62 - 2 มิ.ย. 62	191.34	45.50	21.00	31.85	49.00	338.69	- กรกฎาคม 2562 725.35
6	3 มิ.ย. 62 - 9 มิ.ย. 62	199.29	45.50	21.00	31.85	35.00	332.64	- สิงหาคม 2562 214.27
7	10 มิ.ย. 62 - 16 มิ.ย. 62	169.05	45.50	21.00	31.85	35.00	302.40	- กันยายน 2562 207.36
8	17 มิ.ย. 62 - 23 มิ.ย. 62	57.04	45.50	0.00	31.85	35.00	169.39	- ตุลาคม 2562 213.22
9	24 มิ.ย. 62 - 30 มิ.ย. 62	110.14	45.50	0.00	31.85	0.00	187.49	
10	1 ก.ค. 62 - 7 ก.ค. 62	173.64	45.50	0.00	31.85	0.00	250.99	รวมทั้งสิ้น 3,800
11	8 ก.ค. 62 - 14 ก.ค. 62	36.33	31.50	0.00	31.85	0.00	99.68	
12	15 ก.ค. 62 - 21 ก.ค. 62	115.17	31.50	0.00	31.85	0.00	178.52	
13	22 ก.ค. 62 - 28 ก.ค. 62	112.07	31.50	0.00	31.85	0.00	175.42	
14	29 ก.ค. 62 - 4 ส.ค. 62	0.00	0.00	0.00	48.38	0.00	48.38	
15	5 ส.ค. 62 - 11 ส.ค. 62	0.00	0.00	0.00	48.38	0.00	48.38	
16	12 ส.ค. 62 - 18 ส.ค. 62	0.00	0.00	0.00	48.38	0.00	48.38	
17	19 ส.ค. 62 - 25 ส.ค. 62	0.00	0.00	0.00	48.38	0.00	48.38	
18	26 ส.ค. 62 - 1 ก.ย. 62	0.00	0.00	0.00	48.38	0.00	48.38	
19	2 ก.ย. 62 - 8 ก.ย. 62	0.00	0.00	0.00	48.38	0.00	48.38	
20	9 ก.ย. 62 - 15 ก.ย. 62	0.00	0.00	0.00	48.38	0.00	48.38	
21	16 ก.ย. 62 - 22 ก.ย. 62	0.00	0.00	0.00	48.38	0.00	48.38	
22	23 ก.ย. 62 - 29 ก.ย. 62	0.00	0.00	0.00	48.38	0.00	48.38	
23	30 ก.ย. 62 - 6 ต.ค. 62	0.00	0.00	0.00	48.38	0.00	48.38	
24	7 ต.ค. 62 - 13 ต.ค. 62	0.00	0.00	0.00	48.38	0.00	48.38	
25	14 ต.ค. 62 - 20 ต.ค. 62	0.00	0.00	0.00	48.38	0.00	48.38	
26	21 ต.ค. 62 - 27 ต.ค. 62	0.00	0.00	0.00	48.38	0.00	48.38	
27	28 ต.ค. 62 - 31 ต.ค. 62	0.00	0.00	0.00	26.60	0.00	26.60	
รวมทั้งหมด		1,727	537	141	1,060	336	3,800	

ตารางที่ 13 แผนการจัดสรรน้ำรายสัปดาห์ จากอ่างเก็บน้ำศรีนครินทร์ และอ่างเก็บน้ำวชิราลงกรณ ในช่วงฤดูฝนปี 2562

สัปดาห์ที่	ช่วงวันที่	ความต้องการน้ำจากอ่าง-ล้าน ม.^{3}						หมายเหตุ
		การเกษตร	อุปโภคบริโภค	อุตสาหกรรม	รักษาระบบนิเวศน์	อื่นๆ	รวม	
1	1 ก.ค. 62 - 7 ก.ค. 62	77.03	15.96	0.00	60.83	18.55	172.37	ความต้องการน้ำรายเดือน - ล้าน ลบ.ม.
2	8 ก.ค. 62 - 14 ก.ค. 62	116.34	15.96	0.00	60.83	18.55	211.68	
3	15 ก.ค. 62 - 21 ก.ค. 62	116.34	15.96	0.00	60.83	18.55	211.68	- กรกฎาคม 2562 872.21
4	22 ก.ค. 62 - 28 ก.ค. 62	98.20	15.96	0.00	60.83	18.55	193.54	- สิงหาคม 2562 787.97
5	29 ก.ค. 62 - 4 ส.ค. 62	98.20	15.96	0.00	60.83	18.55	193.54	- กันยายน 2562 663.09
6	5 ส.ค. 62 - 11 ส.ค. 62	86.10	15.96	0.00	60.83	18.55	181.44	- ตุลาคม 2562 587.27
7	12 ส.ค. 62 - 18 ส.ค. 62	86.10	15.96	0.00	60.83	18.55	181.44	- พฤศจิกายน 2562 551.66
8	19 ส.ค. 62 - 25 ส.ค. 62	74.00	15.96	0.00	60.83	18.55	169.34	- ธันวาคม 2562 537.41
9	26 ส.ค. 62 - 1 ก.ย. 62	74.00	15.96	0.00	60.83	18.55	169.34	
10	2 ก.ย. 62 - 8 ก.ย. 62	74.00	15.96	0.00	60.83	18.55	169.34	**รวมทั้งสิ้น 4,000**
11	9 ก.ย. 62 - 15 ก.ย. 62	65.87	15.96	0.00	60.83	14.56	157.22	
12	16 ก.ย. 62 - 22 ก.ย. 62	74.41	15.96	0.00	60.83	0.00	151.20	
13	23 ก.ย. 62 - 29 ก.ย. 62	65.34	15.96	0.00	60.83	0.00	142.13	
14	30 ก.ย. 62 - 6 ต.ค. 62	56.27	15.96	0.00	60.83	0.00	133.06	
15	7 ต.ค. 62 - 13 ต.ค. 62	56.21	15.96	0.00	60.76	0.00	132.93	
16	14 ต.ค. 62 - 20 ต.ค. 62	56.14	15.96	0.00	60.83	0.00	132.93	
17	21 ต.ค. 62 - 27 ต.ค. 62	56.27	15.96	0.00	60.83	0.00	133.06	
18	28 ต.ค. 62 - 3 พ.ย. 62	53.17	15.96	0.00	60.90	0.00	130.03	
19	4 พ.ย. 62 - 10 พ.ย. 62	53.17	15.96	0.00	60.90	0.00	130.03	
20	11 พ.ย. 62 - 17 พ.ย. 62	53.17	15.96	0.00	60.90	0.00	130.03	
21	18 พ.ย. 62 - 24 พ.ย. 62	50.15	15.96	0.00	60.90	0.00	127.01	
22	25 พ.ย. 62 - 1 ธ.ค. 62	50.15	15.96	0.00	60.90	0.00	127.01	
23	2 ธ.ค. 62 - 8 ธ.ค. 62	44.10	15.96	0.00	60.90	0.00	120.96	
24	9 ธ.ค. 62 - 15 ธ.ค. 62	44.10	15.96	0.00	60.90	0.00	120.96	
25	16 ธ.ค. 62 - 22 ธ.ค. 62	44.10	15.96	0.00	60.90	0.00	120.96	
26	23 ธ.ค. 62 - 29 ธ.ค. 62	44.10	15.96	0.00	60.90	0.00	120.96	
27	30 ธ.ค. 62 - 31 ธ.ค. 62	13.46	4.56	0.00	17.40	0.00	35.42	
รวมทั้งหมด		**1,780**	**420**	**0**	**1,600**	**200**	**4,000**	

ตารางที่ 14 แผนการจัดสรรน้ำรายสัปดาห์จากอ่างเก็บน้ำแม่งัดสมบูรณ์ชล ในช่วงฤดูฝนปี 2562

สัปดาห์ที่	ช่วงวันที่	ความต้องการน้ำจากอ่าง-ล้าน ม.^{3}						หมายเหตุ
		การเกษตร	อุปโภคบริโภค	อุตสาหกรรม	รักษาระบบนิเวศ	อื่นๆ	รวม	
1	30 พ.ค. 62 - 5 มิ.ย. 62	0.53	0.03	0.00	2.47	0.66	3.69	ความต้องการน้ำรายเดือน - ล้าน ลบ.ม.
2	6 มิ.ย. 62 - 12 มิ.ย. 62	0.45	0.03	0.00	2.42	0.57	3.47	- พฤษภาคม 2562 1.05
3	13 มิ.ย. 62 - 19 มิ.ย. 62	0.48	0.03	0.00	1.76	2.23	4.51	- มิถุนายน 2562 17.71
4	20 มิ.ย. 62 - 26 มิ.ย. 62	0.50	0.03	0.00	1.65	3.28	5.47	- กรกฎาคม 2562 11.28
5	27 มิ.ย. 62 - 3 ก.ค. 62	0.50	0.03	0.00	0.24	2.08	2.85	- สิงหาคม 2562 8.80
6	4 ก.ค. 62 - 10 ก.ค. 62	1.40	0.03	0.00	0.00	0.00	1.44	- กันยายน 2562 8.07
7	11 ก.ค. 62 - 17 ก.ค. 62	2.19	0.03	0.00	0.00	0.00	2.23	- ตุลาคม 2562 5.48
8	18 ก.ค. 62 - 24 ก.ค. 62	3.10	0.03	0.00	0.00	0.00	3.13	- พฤศจิกายน 2562 2.84
9	25 ก.ค. 62 - 31 ก.ค. 62	3.23	0.03	0.00	0.00	0.00	3.26	
10	1 ส.ค. 62 - 7 ส.ค. 62	2.78	0.03	0.00	0.00	0.00	2.82	**รวมทั้งสิ้น 55.24**
11	8 ส.ค. 62 - 14 ส.ค. 62	1.57	0.03	0.00	0.00	0.00	1.60	
12	15 ส.ค. 62 - 21 ส.ค. 62	1.69	0.03	0.00	0.00	0.00	1.73	
13	22 ส.ค. 62 - 28 ส.ค. 62	1.79	0.03	0.00	0.00	0.00	1.83	
14	29 ส.ค. 62 - 4 ก.ย. 62	1.89	0.03	0.00	0.00	0.00	1.92	
15	5 ก.ย. 62 - 11 ก.ย. 62	1.88	0.03	0.00	0.00	0.00	1.91	
16	12 ก.ย. 62 - 18 ก.ย. 62	1.82	0.03	0.00	0.00	0.00	1.86	
17	19 ก.ย. 62 - 25 ก.ย. 62	1.69	0.03	0.00	0.00	0.00	1.73	
18	26 ก.ย. 62 - 2 ต.ค. 62	2.03	0.03	0.00	0.00	0.00	2.06	
19	3 ต.ค. 62 - 9 ต.ค. 62	1.70	0.03	0.00	0.00	0.00	1.74	
20	10 ต.ค. 62 - 16 ต.ค. 62	1.34	0.03	0.00	0.00	0.00	1.37	
21	17 ต.ค. 62 - 23 ต.ค. 62	0.93	0.03	0.00	0.00	0.00	0.96	
22	24 ต.ค. 62 - 30 ต.ค. 62	0.69	0.03	0.00	0.00	0.00	0.72	
23	31 ต.ค. 62 - 6 พ.ย. 62	0.66	0.03	0.00	0.00	0.00	0.70	
24	7 พ.ย. 62 - 13 พ.ย. 62	0.61	0.03	0.00	0.00	0.00	0.64	
25	14 พ.ย. 62 - 20 พ.ย. 62	0.70	0.03	0.00	0.00	0.00	0.73	
26	21 พ.ย. 62 - 27 พ.ย. 62	0.83	0.03	0.00	0.00	0.00	0.87	
รวมทั้งหมด		**36.99**	**0.88**	**0.00**	**8.53**	**8.82**	**55.24**	

ตารางที่ 15 แผนการจัดสรรน้ำรายสัปดาห์จากอ่างเก็บน้ำแม่กวงอุดมธารา ในช่วงฤดูฝนปี 2562

สัปดาห์ที่	ช่วงวันที่	ความต้องการน้ำจากอ่าง-ล้าน ม.^{3}						หมายเหตุ
		การเกษตร	อุปโภค บริโภค	อุตสาหกรรม	รักษา ระบบนิเวศ	อื่นๆ	รวม	
1	1 พ.ค. 62 - 7 พ.ค. 62	0.00	0.35	-	-	-	0.35	ความต้องการน้ำรายเดือน - ล้าน ลบ.ม.
2	8 พ.ค. 62 - 14 พ.ค. 62	0.00	0.35	-	-	-	0.35	- พฤษภาคม 2562 1.55
3	15 พ.ค. 62 - 21 พ.ค. 62	0.00	0.35	-	-	-	0.35	- มิถุนายน 2562 1.50
4	22 พ.ค. 62 - 28 พ.ค. 62	0.00	0.35	-	-	-	0.35	- กรกฎาคม 2562 25.44
5	29 พ.ค. 62 - 4 มิ.ย. 62	0.00	0.35	-	-	-	0.35	- สิงหาคม 2562 18.61
6	5 มิ.ย. 62 - 11 มิ.ย. 62	0.00	0.35	-	-	-	0.35	- กันยายน 2562 17.69
7	12 มิ.ย. 62 - 18 มิ.ย. 62	0.00	0.35	-	-	-	0.35	- ตุลาคม 2562 17.06
8	19 มิ.ย. 62 - 25 มิ.ย. 62	0.00	0.35	-	-	-	0.35	- พฤศจิกายน 2562 3.49
9	26 มิ.ย. 62 - 2 ก.ค. 62	0.00	0.35	-	-	-	0.35	- ธันวาคม 2562 0.00
10	3 ก.ค. 62 - 9 ก.ค. 62	7.10	0.35	-	-	-	7.45	
11	10 ก.ค. 62 - 16 ก.ค. 62	8.29	0.35	-	-	-	8.64	**รวมทั้งสิ้น 85.33**
12	17 ก.ค. 62 - 23 ก.ค. 62	4.81	0.35	-	-	-	5.16	
13	24 ก.ค. 62 - 30 ก.ค. 62	3.27	0.35	-	-	-	3.62	**หมายเหตุ***
14	31 ก.ค. 62 - 6 ส.ค. 62	2.94	0.35	-	-	-	3.29	**อุปโภค-บริโภค**
15	7 ส.ค. 62 - 13 ส.ค. 62	4.48	0.35	-	-	-	4.83	**- ประปาส่วนภูมิภาค 40,000 ลบ.ม./วัน**
16	14 ส.ค. 62 - 20 ส.ค. 62	4.26	0.35	-	-	-	4.61	**- ประปาหัวงาน 10,000 ลบ.ม./วัน**
17	21 ส.ค. 62 - 27 ส.ค. 62	3.92	0.35	-	-	-	4.27	
18	28 ส.ค. 62 - 3 ก.ย. 62	3.29	0.35	-	-	-	3.64	
19	4 ก.ย. 62 - 10 ก.ย. 62	4.15	0.35	-	-	-	4.50	
20	11 ก.ย. 62 - 17 ก.ย. 62	3.41	0.35	-	-	-	3.76	
21	18 ก.ย. 62 - 24 ก.ย. 62	3.80	0.35	-	-	-	4.15	
22	25 ก.ย. 62 - 1 ต.ค. 62	3.98	0.35	-	-	-	4.33	
23	2 ต.ค. 62 - 8 ต.ค. 62	3.23	0.35	-	-	-	3.58	
24	9 ต.ค. 62 - 15 ต.ค. 62	4.03	0.35	-	-	-	4.38	
25	16 ต.ค. 62 - 22 ต.ค. 62	4.04	0.35	-	-	-	4.39	
26	23 ต.ค. 62 - 29 ต.ค. 62	3.22	0.35	-	-	-	3.57	
27	30 ต.ค. 62 - 5 พ.ย. 62	1.43	0.35	-	-	-	1.78	
28	6 พ.ย. 62 - 12 พ.ย. 62	1.87	0.35	-	-	-	2.22	
29								
30								
31								
รวมทั้งหมด		**75.53**	**9.80**	**0.00**	**0.00**	**0.00**	**85.33**	

ตารางที่ 16 แผนการจัดสรรน้ำรายสัปดาห์จากอ่างเก็บน้ำกิ่วลม ในช่วงฤดูฝนปี 2562

สัปดาห์ที่	ช่วงวันที่	ความต้องการน้ำจากอ่าง-ล้าน ม.^{3}						หมายเหตุ
		การเกษตร	อุปโภคบริโภค	อุตสาหกรรม	รักษาระบบนิเวศ	อื่นๆ	รวม	
1	1 พ.ค. 62 - 7 พ.ค. 62	0.00	0.04	0.85	0.85	31.54	33.28	ความต้องการน้ำรายเดือน - ล้าน ลบ.ม.
2	8 พ.ค. 62 - 14 พ.ค. 62	0.00	0.04	0.85	0.85	3.55	5.29	- พฤษภาคม 2562 45.16
3	15 พ.ค. 62 - 21 พ.ค. 62	0.00	0.04	0.85	0.85	2.44	4.18	- มิถุนายน 2562 33.96
4	22 พ.ค. 62 - 28 พ.ค. 62	0.00	0.04	0.86	0.75	0.00	1.65	- กรกฎาคม 2562 79.63
5	29 พ.ค. 62 - 4 มิ.ย. 62	0.00	0.04	0.88	0.85	0.00	1.77	- สิงหาคม 2562 84.46
6	5 มิ.ย. 62 - 11 มิ.ย. 62	0.00	0.05	0.88	0.85	1.62	3.40	- กันยายน 2562 45.67
7	12 มิ.ย. 62 - 18 มิ.ย. 62	2.04	0.05	0.88	0.85	2.87	6.69	- ตุลาคม 2562 52.82
8	19 มิ.ย. 62 - 25 มิ.ย. 62	7.24	0.55	0.88	1.02	4.31	14.00	
9	26 มิ.ย. 62 - 2 ก.ค. 62	8.48	0.54	0.85	1.02	1.51	12.40	**รวมทั้งสิ้น 341.70**
10	3 ก.ค. 62 - 9 ก.ค. 62	8.64	0.54	0.85	1.02	4.97	16.02	
11	10 ก.ค. 62 - 16 ก.ค. 62	10.02	0.54	0.85	1.02	4.15	16.58	
12	17 ก.ค. 62 - 23 ก.ค. 62	7.22	0.18	0.85	0.90	4.99	14.14	
13	24 ก.ค. 62 - 30 ก.ค. 62	8.72	0.32	0.85	0.93	16.64	27.46	
14	31 ก.ค. 62 - 6 ส.ค. 62	6.42	0.39	0.85	0.99	4.43	13.08	
15	7 ส.ค. 62 - 13 ส.ค. 62	7.39	0.17	0.85	0.88	1.00	10.29	
16	14 ส.ค. 62 - 20 ส.ค. 62	7.77	0.45	0.85	0.95	10.00	20.02	
17	21 ส.ค. 62 - 27 ส.ค. 62	7.94	0.17	0.85	0.93	25.00	34.89	
18	28 ส.ค. 62 - 3 ก.ย. 62	6.70	0.37	0.88	0.91	5.23	14.09	
19	4 ก.ย. 62 - 10 ก.ย. 62	6.32	0.29	0.88	0.93	2.04	10.46	
20	11 ก.ย. 62 - 17 ก.ย. 62	5.70	0.24	0.88	0.93	3.02	10.77	
21	18 ก.ย. 62 - 24 ก.ย. 62	4.79	0.36	0.88	0.91	0.04	6.98	
22	25 ก.ย. 62 - 1 ต.ค. 62	7.56	0.10	0.88	0.90	3.87	13.31	
23	2 ต.ค. 62 - 8 ต.ค. 62	6.12	0.41	0.88	0.96	3.43	11.80	
24	9 ต.ค. 62 - 15 ต.ค. 62	4.72	0.18	0.88	0.88	4.96	11.62	
25	16 ต.ค. 62 - 22 ต.ค. 62	3.38	0.28	0.88	0.95	4.41	9.90	
26	23 ต.ค. 62 - 29 ต.ค. 62	2.43	0.35	0.88	0.95	12.98	17.59	
27	30 ต.ค. 62 - 5 พ.ย. 62	0.00	0.04	0.00	0.01	0.00	0.05	
28	6 พ.ย. 62 - 12 พ.ย. 62	0.00	0.31	0.00	0.10	0.00	0.41	
29	13 พ.ย. 62 - 19 พ.ย. 62	0.00	0.12	0.00	0.06	0.00	0.18	
30	20 พ.ย. 62 - 26 พ.ย. 62	0.00	0.00	0.00	0.00	0.00	0.00	
รวมทั้งหมด		**129.64**	**7.20**	**22.50**	**24.00**	**159.00**	**342.34**	

ตารางที่ 17 แผนการจัดสรรน้ำรายสัปดาห์จากอ่างเก็บน้ำกิ่วคอหมา ในช่วงฤดูฝนปี 2562

สัปดาห์ที่	ช่วงวันที่	ความต้องการน้ำจากอ่าง-ล้าน ม.^{3}						หมายเหตุ
		การเกษตร	อุปโภคบริโภค	อุตสาหกรรม	รักษาระบบนิเวศ	อื่นๆ	รวม	
1	1 พ.ค. 62 - 7 พ.ค. 62	0.00	0.05	1.80	0.60	6.69	9.14	ความต้องการน้ำรายเดือน - ล้าน ลบ.ม.
2	8 พ.ค. 62 - 14 พ.ค. 62	0.00	0.05	1.80	0.60	6.69	9.14	- พฤษภาคม 2562 40.48
3	15 พ.ค. 62 - 21 พ.ค. 62	0.00	0.05	1.80	0.60	6.69	9.14	- มิถุนายน 2562 41.67
4	22 พ.ค. 62 - 28 พ.ค. 62	0.00	0.05	1.80	0.60	6.69	9.14	- กรกฎาคม 2562 44.55
5	29 พ.ค. 62 - 4 มิ.ย. 62	0.00	0.05	1.80	0.60	6.69	9.14	- สิงหาคม 2562 44.55
6	5 มิ.ย. 62 - 11 มิ.ย. 62	0.00	0.05	1.80	0.60	6.69	9.14	- กันยายน 2562 43.13
7	12 มิ.ย. 62 - 18 มิ.ย. 62	0.92	0.05	1.80	0.60	6.69	10.06	- ตุลาคม 2562 41.72
8	19 มิ.ย. 62 - 25 มิ.ย. 62	0.92	0.05	1.80	0.60	6.69	10.06	
9	26 มิ.ย. 62 - 2 ก.ค. 62	0.92	0.05	1.80	0.60	6.69	10.06	**รวมทั้งสิ้น 256.10**
10	3 ก.ค. 62 - 9 ก.ค. 62	0.92	0.05	1.80	0.60	6.69	10.06	
11	10 ก.ค. 62 - 16 ก.ค. 62	0.92	0.05	1.80	0.60	6.69	10.06	
12	17 ก.ค. 62 - 23 ก.ค. 62	0.92	0.05	1.80	0.60	6.69	10.06	
13	24 ก.ค. 62 - 30 ก.ค. 62	0.92	0.05	1.80	0.60	6.69	10.06	
14	31 ก.ค. 62 - 6 ส.ค. 62	0.92	0.05	1.80	0.60	6.69	10.06	
15	7 ส.ค. 62 - 13 ส.ค. 62	0.92	0.05	1.80	0.60	6.69	10.06	
16	14 ส.ค. 62 - 20 ส.ค. 62	0.92	0.05	1.80	0.60	6.69	10.06	
17	21 ส.ค. 62 - 27 ส.ค. 62	0.92	0.05	1.80	0.60	6.69	10.06	
18	28 ส.ค. 62 - 3 ก.ย. 62	0.92	0.05	1.80	0.60	6.69	10.06	
19	4 ก.ย. 62 - 10 ก.ย. 62	0.92	0.05	1.80	0.60	6.69	10.06	
20	11 ก.ย. 62 - 17 ก.ย. 62	0.92	0.05	1.80	0.60	6.69	10.06	
21	18 ก.ย. 62 - 24 ก.ย. 62	0.92	0.05	1.80	0.60	6.70	10.07	
22	25 ก.ย. 62 - 1 ต.ค. 62	0.92	0.05	1.80	0.60	6.70	10.07	
23	2 ต.ค. 62 - 8 ต.ค. 62	0.92	0.05	1.80	0.60	6.70	10.07	
24	9 ต.ค. 62 - 15 ต.ค. 62	0.92	0.05	1.80	0.60	6.70	10.07	
25	16 ต.ค. 62 - 22 ต.ค. 62	0.92	0.05	1.80	0.60	6.70	10.07	
26	23 ต.ค. 62 - 29 ต.ค. 62	0.92	0.05	1.80	0.60	6.70	10.07	
รวมทั้งหมด		**18.40**	**1.30**	**46.80**	**15.60**	**174.00**	**256.10**	

ตารางที่ 18 แผนการจัดสรรน้ำรายสัปดาห์จากอ่างเก็บน้ำแควน้อยบำรุงแดน ในช่วงฤดูฝนปี 2562

สัปดาห์ที่	ช่วงวันที่	ความต้องการน้ำจากอ่าง-ล้าน ม.^{3}						หมายเหตุ
		การเกษตร	อุปโภคบริโภค	อุตสาหกรรม	รักษาระบบนิเวศน์	อื่นๆ	รวม	
1	1 พ.ค. 62 - 5 พ.ค. 62	5.16	3.88	3.73	0.20	0.00	12.96	ความต้องการน้ำรายเดือน - ล้าน ลบ.ม.
2	6 พ.ค. 62 - 12 พ.ค. 62	7.22	5.43	5.22	0.28	0.00	18.14	
3	13 พ.ค. 62 - 19 พ.ค. 62	4.70	5.43	5.22	2.80	0.00	18.14	- พฤษภาคม 2562 80.35
4	20 พ.ค. 62 - 26 พ.ค. 62	1.90	5.43	5.22	5.60	0.00	18.14	- มิถุนายน 2562 77.76
5	27 พ.ค. 62 - 2 มิ.ย. 62	1.90	5.43	5.22	5.60	0.00	18.14	- กรกฎาคม 2562 53.57
6	3 มิ.ย. 62 - 9 มิ.ย. 62	1.90	5.43	5.22	5.60	0.00	18.14	- สิงหาคม 2562 35.68
7	10 มิ.ย. 62 - 16 มิ.ย. 62	18.14	0.00	0.00	0.00	0.00	18.14	- กันยายน 2562 25.92
8	17 มิ.ย. 62 - 23 มิ.ย. 62	18.14	0.00	0.00	0.00	0.00	18.14	- ตุลาคม 2562 26.78
9	24 มิ.ย. 62 - 30 มิ.ย. 62	18.14	0.00	0.00	0.00	0.00	18.14	
10	1 ก.ค. 62 - 7 ก.ค. 62	12.10	0.00	0.00	0.00	0.00	12.10	**รวมทั้งสิ้น 300**
11	8 ก.ค. 62 - 14 ก.ค. 62	12.10	0.00	0.00	0.00	0.00	12.10	
12	15 ก.ค. 62 - 21 ก.ค. 62	12.10	0.00	0.00	0.00	0.00	12.10	
13	22 ก.ค. 62 - 28 ก.ค. 62	12.10	0.00	0.00	0.00	0.00	12.10	
14	29 ก.ค. 62 - 4 ส.ค. 62	12.10	0.00	0.00	0.00	0.00	12.10	
15	5 ส.ค. 62 - 11 ส.ค. 62	11.49	0.00	0.00	0.00	0.00	11.49	
16	12 ส.ค. 62 - 18 ส.ค. 62	6.05	0.00	0.00	0.00	0.00	6.05	
17	19 ส.ค. 62 - 25 ส.ค. 62	6.05	0.00	0.00	0.00	0.00	6.05	
18	26 ส.ค. 62 - 1 ก.ย. 62	6.05	0.00	0.00	0.00	0.00	6.05	
19	2 ก.ย. 62 - 8 ก.ย. 62	6.05	0.00	0.00	0.00	0.00	6.05	
20	9 ก.ย. 62 - 15 ก.ย. 62	6.05	0.00	0.00	0.00	0.00	6.05	
21	16 ก.ย. 62 - 22 ก.ย. 62	6.05	0.00	0.00	0.00	0.00	6.05	
22	23 ก.ย. 62 - 29 ก.ย. 62	6.05	0.00	0.00	0.00	0.00	6.05	
23	30 ก.ย. 62 - 6 ต.ค. 62	6.05	0.00	0.00	0.00	0.00	6.05	
24	7 ต.ค. 62 - 13 ต.ค. 62	6.05	0.00	0.00	0.00	0.00	6.05	
25	14 ต.ค. 62 - 20 ต.ค. 62	6.05	0.00	0.00	0.00	0.00	6.05	
26	21 ต.ค. 62 - 27 ต.ค. 62	6.05	0.00	0.00	0.00	0.00	6.05	
27	28 ต.ค. 62 - 31 ต.ค. 62	3.46	0.00	0.00	0.00	0.00	3.46	
รวมทั้งหมด		**219**	**31**	**30**	**20**	**0**	**300**	

ตารางที่ 19 แผนการจัดสรรน้ำรายสัปดาห์จากอ่างเก็บน้ำแม่มอก ในช่วงฤดูฝนปี 2562

สัปดาห์ที่	ช่วงวันที่	ความต้องการน้ำจากอ่าง-ล้าน ม.^{3}						หมายเหตุ
		การเกษตร	อุปโภคบริโภค	อุตสาหกรรม	รักษาระบบนิเวศ	อื่นๆ	รวม	
1	1 พ.ค. 62 - 7 พ.ค. 62	0.01	0.01	0.00	0.00	0.00	0.02	ความต้องการน้ำรายเดือน - ล้าน ลบ.ม.
2	8 พ.ค. 62 - 14 พ.ค. 62	0.01	0.01	0.00	0.00	0.00	0.02	- พฤษภาคม 2562 0.09
3	15 พ.ค. 62 - 21 พ.ค. 62	0.01	0.01	0.00	0.00	0.00	0.02	- มิถุนายน 2562 3.72
4	22 พ.ค. 62 - 28 พ.ค. 62	0.01	0.01	0.00	0.00	0.00	0.02	- กรกฎาคม 2562 13.69
5	29 พ.ค. 62 - 4 มิ.ย. 62	0.01	0.01	0.00	0.00	0.00	0.02	- สิงหาคม 2562 17.05
6	5 มิ.ย. 62 - 11 มิ.ย. 62	0.97	0.01	0.00	0.00	0.00	0.98	- กันยายน 2562 16.50
7	12 มิ.ย. 62 - 18 มิ.ย. 62	0.97	0.01	0.00	0.00	0.00	0.98	- ตุลาคม 2562 5.98
8	19 มิ.ย. 62 - 25 มิ.ย. 62	0.97	0.01	0.00	0.00	0.00	0.98	
9	26 มิ.ย. 62 - 2 ก.ค. 62	1.06	0.01	0.00	0.00	0.00	1.07	**รวมทั้งสิ้น 57.02**
10	3 ก.ค. 62 - 9 ก.ค. 62	2.11	0.01	0.00	0.00	0.00	2.12	
11	10 ก.ค. 62 - 16 ก.ค. 62	3.16	0.01	0.00	0.00	0.00	3.17	
12	17 ก.ค. 62 - 23 ก.ค. 62	3.68	0.01	0.00	0.00	0.00	3.69	
13	24 ก.ค. 62 - 30 ก.ค. 62	3.84	0.01	0.00	0.00	0.00	3.85	
14	31 ก.ค. 62 - 6 ส.ค. 62	3.84	0.01	0.00	0.00	0.00	3.85	
15	7 ส.ค. 62 - 13 ส.ค. 62	3.84	0.01	0.00	0.00	0.00	3.85	
16	14 ส.ค. 62 - 20 ส.ค. 62	3.84	0.01	0.00	0.00	0.00	3.85	
17	21 ส.ค. 62 - 27 ส.ค. 62	3.84	0.01	0.00	0.00	0.00	3.85	
18	28 ส.ค. 62 - 3 ก.ย. 62	3.84	0.01	0.00	0.00	0.00	3.85	
19	4 ก.ย. 62 - 10 ก.ย. 62	3.84	0.01	0.00	0.00	0.00	3.85	
20	11 ก.ย. 62 - 17 ก.ย. 62	3.84	0.01	0.00	0.00	0.00	3.85	
21	18 ก.ย. 62 - 24 ก.ย. 62	3.84	0.01	0.00	0.00	0.00	3.85	
22	25 ก.ย. 62 - 1 ต.ค. 62	3.84	0.01	0.00	0.00	0.00	3.85	
23	2 ต.ค. 62 - 8 ต.ค. 62	2.79	0.01	0.00	0.00	0.00	2.80	
24	9 ต.ค. 62 - 15 ต.ค. 62	1.74	0.01	0.00	0.00	0.00	1.75	
25	16 ต.ค. 62 - 22 ต.ค. 62	0.69	0.01	0.00	0.00	0.00	0.70	
26	23 ต.ค. 62 - 30 ต.ค. 62	0.17	0.01	0.00	0.00	0.00	0.18	
รวมทั้งหมด		**56.76**	**0.26**	**0.00**	**0.00**	**0.00**	**57.02**	

ตารางที่ 20 แผนการจัดสรรน้ำรายสัปดาห์จากอ่างเก็บน้ำห้วยหลวง ในช่วงฤดูฝนปี 2562

สัปดาห์ที่	ช่วงวันที่	ความต้องการน้ำจากอ่าง-ล้าน ม.^{3}						หมายเหตุ
		การเกษตร	อุปโภคบริโภค	อุตสาหกรรม	รักษาระบบนิเวศ	อื่นๆ	รวม	
1	1 พ.ค. 62 - 7 พ.ค. 62	0.00	0.76	0.02	0.04	0.74	1.56	ความต้องการน้ำรายเดือน - ล้าน ลบ.ม.
2	8 พ.ค. 62 - 14 พ.ค. 62	0.00	0.76	0.02	0.04	0.74	1.56	- พฤษภาคม 2562 6.89
3	15 พ.ค. 62 - 21 พ.ค. 62	0.00	0.76	0.02	0.04	0.74	1.56	- มิถุนายน 2562 13.04
4	22 พ.ค. 62 - 28 พ.ค. 62	0.00	0.76	0.02	0.04	0.73	1.56	- กรกฎาคม 2562 15.71
5	29 พ.ค. 62 - 4 มิ.ย. 62	0.09	0.68	0.01	0.04	0.70	1.53	- สิงหาคม 2562 7.47
6	5 มิ.ย. 62 - 11 มิ.ย. 62	1.60	0.57	0.01	0.04	0.68	2.90	- กันยายน 2562 7.72
7	12 มิ.ย. 62 - 18 มิ.ย. 62	2.06	0.57	0.01	0.04	0.68	3.36	- ตุลาคม 2562 10.26
8	19 มิ.ย. 62 - 25 มิ.ย. 62	1.94	0.57	0.01	0.04	0.68	3.23	
9	26 มิ.ย. 62 - 2 ก.ค. 62	2.45	0.58	0.01	0.04	0.67	3.74	**รวมทั้งสิ้น 61.09**
10	3 ก.ค. 62 - 9 ก.ค. 62	2.97	0.60	0.01	0.04	0.64	4.26	
11	10 ก.ค. 62 - 16 ก.ค. 62	1.90	0.60	0.01	0.04	0.64	3.18	
12	17 ก.ค. 62 - 23 ก.ค. 62	1.87	0.60	0.01	0.04	0.64	3.16	
13	24 ก.ค. 62 - 30 ก.ค. 62	2.43	0.60	0.01	0.04	0.65	3.72	
14	31 ก.ค. 62 - 6 ส.ค. 62	0.80	0.69	0.03	0.04	0.66	2.23	
15	7 ส.ค. 62 - 13 ส.ค. 62	0.05	0.73	0.04	0.04	0.69	1.56	
16	14 ส.ค. 62 - 20 ส.ค. 62	0.01	0.73	0.04	0.04	0.72	1.54	
17	21 ส.ค. 62 - 27 ส.ค. 62	0.00	0.73	0.04	0.04	0.75	1.56	
18	28 ส.ค. 62 - 3 ก.ย. 62	0.00	0.70	0.04	0.04	0.79	1.57	
19	4 ก.ย. 62 - 10 ก.ย. 62	0.00	0.62	0.03	0.04	0.88	1.57	
20	11 ก.ย. 62 - 17 ก.ย. 62	0.00	0.62	0.03	0.04	0.92	1.60	
21	18 ก.ย. 62 - 24 ก.ย. 62	0.00	0.62	0.03	0.04	0.96	1.64	
22	25 ก.ย. 62 - 1 ต.ค. 62	0.92	0.62	0.03	0.04	1.00	2.60	
23	2 ต.ค. 62 - 8 ต.ค. 62	0.59	0.71	0.07	0.04	1.09	2.50	
24	9 ต.ค. 62 - 15 ต.ค. 62	0.31	0.71	0.07	0.04	1.10	2.23	
25	16 ต.ค. 62 - 22 ต.ค. 62	0.31	0.71	0.07	0.04	1.11	2.25	
26	23 ต.ค. 62 - 30 ต.ค. 62	0.40	0.91	0.10	0.05	1.45	2.91	
รวมทั้งหมด		**20.71**	**17.56**	**0.77**	**1.01**	**21.03**	**61.09**	

ตารางที่ 21 แผนการจัดสรรน้ำรายสัปดาห์จากอ่างเก็บน้ำน้ำอูน ในช่วงฤดูฝนปี 2562

สัปดาห์ที่	ช่วงวันที่	ความต้องการน้ำจากอ่าง-ล้าน ม.^{3}						หมายเหตุ
		การเกษตร	อุปโภคบริโภค	อุตสาหกรรม	รักษาระบบนิเวศ	อื่นๆ	รวม	
1	1 พ.ค. 62 - 7 พ.ค. 62	0.22	0.05	0.00	0.00	0.00	0.26	ความต้องการน้ำรายเดือน - ล้าน ลบ.ม.
2	8 พ.ค. 62 - 14 พ.ค. 62	0.21	0.05	0.00	0.00	0.00	0.25	- พฤษภาคม 2562 1.07
3	15 พ.ค. 62 - 21 พ.ค. 62	0.20	0.05	0.00	0.00	0.00	0.24	- มิถุนายน 2562 2.80
4	22 พ.ค. 62 - 28 พ.ค. 62	0.20	0.05	0.00	0.00	0.00	0.24	- กรกฎาคม 2562 27.05
5	29 พ.ค. 62 - 4 มิ.ย. 62	0.13	0.04	0.00	0.00	0.00	0.17	- สิงหาคม 2562 1.99
6	5 มิ.ย. 62 - 11 มิ.ย. 62	0.11	0.04	0.00	0.00	0.00	0.15	- กันยายน 2562 23.49
7	12 มิ.ย. 62 - 18 มิ.ย. 62	0.11	0.04	0.00	0.00	0.00	0.15	- ตุลาคม 2562 40.98
8	19 มิ.ย. 62 - 25 มิ.ย. 62	0.11	0.04	0.00	0.00	0.00	0.15	
9	26 มิ.ย. 62 - 2 ก.ค. 62	3.12	0.04	0.00	0.00	0.00	3.16	**รวมทั้งสิ้น 97.38**
10	3 ก.ค. 62 - 9 ก.ค. 62	5.11	0.04	0.00	0.00	0.00	5.15	
11	10 ก.ค. 62 - 16 ก.ค. 62	6.64	0.04	0.00	0.00	0.00	6.67	
12	17 ก.ค. 62 - 23 ก.ค. 62	6.83	0.04	0.00	0.00	0.00	6.86	
13	24 ก.ค. 62 - 30 ก.ค. 62	7.41	0.04	0.00	0.00	0.00	7.45	
14	31 ก.ค. 62 - 6 ส.ค. 62	0.00	0.04	0.00	0.00	0.00	0.04	
15	7 ส.ค. 62 - 13 ส.ค. 62	0.00	0.04	0.00	0.00	0.00	0.04	
16	14 ส.ค. 62 - 20 ส.ค. 62	0.00	0.04	0.00	0.00	0.00	0.04	
17	21 ส.ค. 62 - 27 ส.ค. 62	0.00	0.04	0.00	0.00	0.00	0.04	
18	28 ส.ค. 62 - 3 ก.ย. 62	3.19	0.04	0.00	0.00	0.00	3.23	
19	4 ก.ย. 62 - 10 ก.ย. 62	3.28	0.04	0.00	0.00	0.00	3.32	
20	11 ก.ย. 62 - 17 ก.ย. 62	2.77	0.04	0.00	0.00	0.00	2.81	
21	18 ก.ย. 62 - 24 ก.ย. 62	1.80	0.04	0.00	0.00	0.00	1.84	
22	25 ก.ย. 62 - 1 ต.ค. 62	16.45	0.04	0.00	0.00	0.00	16.49	
23	2 ต.ค. 62 - 8 ต.ค. 62	15.56	0.04	0.00	0.00	0.00	15.60	
24	9 ต.ค. 62 - 15 ต.ค. 62	10.44	0.04	0.00	0.00	0.00	10.48	
25	16 ต.ค. 62 - 22 ต.ค. 62	7.56	0.04	0.00	0.00	0.00	7.60	
26	23 ต.ค. 62 - 29 ต.ค. 62	4.91	0.04	0.00	0.00	0.00	4.95	
รวมทั้งหมด		**96.35**	**1.03**	**0.00**	**0.00**	**0.00**	**97.38**	

ตารางที่ 22 แผนการจัดสรรน้ำรายสัปดาห์จากอ่างเก็บน้ำน้ำพุง ในช่วงฤดูฝนปี 2562

สัปดาห์ที่	ช่วงวันที่	ความต้องการน้ำจากอ่าง-ล้าน ม.^{3}						หมายเหตุ
		การเกษตร	อุปโภคบริโภค	อุตสาหกรรม	รักษาระบบนิเวศ	อื่นๆ	รวม	
1	1 พ.ค. 62 - 5 พ.ค. 62	0.00	0.00	0.00	0.00	4.06	4.06	ความต้องการน้ำรายเดือน - ล้าน ลบ.ม.
2	6 พ.ค. 62 - 12 พ.ค. 62	0.00	0.00	0.00	0.00	4.06	4.06	- พฤษภาคม 2562 19.22
3	13 พ.ค. 62 - 19 พ.ค. 62	0.00	0.00	0.00	0.00	4.06	4.06	- มิถุนายน 2562 17.94
4	20 พ.ค. 62 - 26 พ.ค. 62	0.00	0.00	0.00	0.00	4.06	4.06	- กรกฎาคม 2562 17.00
5	27 พ.ค. 62 - 2 มิ.ย. 62	0.00	0.00	0.00	0.00	4.14	4.14	- สิงหาคม 2562 5.92
6	3 มิ.ย. 62 - 9 มิ.ย. 62	0.00	0.00	0.00	0.00	4.20	4.20	- กันยายน 2562 0.14
7	10 มิ.ย. 62 - 16 มิ.ย. 62	0.00	0.00	0.00	0.00	4.20	4.20	- ตุลาคม 2562 0.00
8	17 มิ.ย. 62 - 23 มิ.ย. 62	0.00	0.00	0.00	0.00	4.20	4.20	
9	24 มิ.ย. 62 - 30 มิ.ย. 62	0.00	0.00	0.00	0.00	4.16	4.16	**รวมทั้งสิ้น 60**
10	1 ก.ค. 62 - 7 ก.ค. 62	0.00	0.00	0.00	0.00	4.06	4.06	
11	8 ก.ค. 62 - 14 ก.ค. 62	0.00	0.00	0.00	0.00	4.06	4.06	
12	15 ก.ค. 62 - 21 ก.ค. 62	0.00	0.00	0.00	0.00	4.06	4.06	
13	22 ก.ค. 62 - 28 ก.ค. 62	0.00	0.00	0.00	0.00	4.06	4.06	
14	29 ก.ค. 62 - 4 ส.ค. 62	0.00	0.00	0.00	0.00	1.74	1.74	
15	5 ส.ค. 62 - 11 ส.ค. 62	0.00	0.00	0.00	0.00	1.35	1.35	
16	12 ส.ค. 62 - 18 ส.ค. 62	0.00	0.00	0.00	0.00	1.35	1.35	
17	19 ส.ค. 62 - 25 ส.ค. 62	0.00	0.00	0.00	0.00	1.35	1.35	
18	26 ส.ค. 62 - 1 ก.ย. 62	0.00	0.00	0.00	0.00	1.00	1.00	
19	2 ก.ย. 62 - 8 ก.ย. 62	0.00	0.00	0.00	0.00	0.00	0.00	
20	9 ก.ย. 62 - 15 ก.ย. 62	0.00	0.00	0.00	0.00	0.00	0.00	
21	16 ก.ย. 62 - 22 ก.ย. 62	0.00	0.00	0.00	0.00	0.00	0.00	
22	23 ก.ย. 62 - 29 ก.ย. 62	0.00	0.00	0.00	0.00	0.00	0.00	
23	30 ก.ย. 62 - 6 ต.ค. 62	0.00	0.00	0.00	0.00	0.00	0.00	
24	7 ต.ค. 62 - 13 ต.ค. 62	0.00	0.00	0.00	0.00	0.00	0.00	
25	14 ต.ค. 62 - 20 ต.ค. 62	0.00	0.00	0.00	0.00	0.00	0.00	
26	21 ต.ค. 62 - 27 ต.ค. 62	0.00	0.00	0.00	0.00	0.00	0.00	
27	28 ต.ค. 62 - 31 ต.ค. 62	0.00	0.00	0.00	0.00	0.00	0.00	
รวมทั้งหมด		**0**	**0**	**0**	**0**	**60**	**60**	

ตารางที่ 23 แผนการจัดสรรน้ำรายสัปดาห์จากอ่างเก็บน้ำจุฬาภรณ์ ในช่วงฤดูฝนปี 2562

สัปดาห์ที่	ช่วงวันที่	ความต้องการน้ำจากอ่าง-ล้าน ม.^{3}						หมายเหตุ
		การเกษตร	อุปโภคบริโภค	อุตสาหกรรม	รักษาระบบนิเวศ	อื่นๆ	รวม	
1	1 พ.ค. 62 - 5 พ.ค. 62	3.00	0.80	0.20	0.65	0.00	4.65	ความต้องการน้ำรายเดือน - ล้าน ลบ.ม.
2	6 พ.ค. 62 - 12 พ.ค. 62	3.00	0.80	0.20	0.65	0.00	4.65	- พฤษภาคม 2562 21.92
3	13 พ.ค. 62 - 19 พ.ค. 62	3.00	0.80	0.20	0.65	0.00	4.65	- มิถุนายน 2562 23.43
4	20 พ.ค. 62 - 26 พ.ค. 62	3.00	0.80	0.20	0.65	0.00	4.65	- กรกฎาคม 2562 19.36
5	27 พ.ค. 62 - 2 มิ.ย. 62	3.00	0.80	0.20	0.65	0.00	4.65	- สิงหาคม 2562 2.84
6	3 มิ.ย. 62 - 9 มิ.ย. 62	3.00	0.80	0.20	0.65	0.00	4.65	- กันยายน 2562 1.29
7	10 มิ.ย. 62 - 16 มิ.ย. 62	3.00	0.80	0.20	0.65	0.00	4.65	- ตุลาคม 2562 1.16
8	17 มิ.ย. 62 - 23 มิ.ย. 62	5.00	0.80	0.20	0.65	0.00	6.65	
9	24 มิ.ย. 62 - 30 มิ.ย. 62	4.50	0.80	0.20	0.65	0.00	6.15	**รวมทั้งสิ้น 70.00**
10	1 ก.ค. 62 - 7 ก.ค. 62	4.50	0.80	0.20	0.65	0.00	6.15	
11	8 ก.ค. 62 - 14 ก.ค. 62	4.50	0.80	0.20	0.65	0.00	6.15	
12	15 ก.ค. 62 - 21 ก.ค. 62	4.20	0.80	0.20	0.65	0.00	5.85	
13	22 ก.ค. 62 - 28 ก.ค. 62	0.00	0.00	0.20	0.65	0.00	0.85	
14	29 ก.ค. 62 - 4 ส.ค. 62	0.00	0.00	0.20	0.65	0.00	0.85	
15	5 ส.ค. 62 - 11 ส.ค. 62	0.00	0.00	0.20	0.65	0.00	0.85	
16	12 ส.ค. 62 - 18 ส.ค. 62	0.00	0.00	0.30	0.65	0.00	0.95	
17	19 ส.ค. 62 - 25 ส.ค. 62	0.00	0.00	0.30	0.00	0.00	0.30	
18	26 ส.ค. 62 - 1 ก.ย. 62	0.00	0.00	0.30	0.00	0.00	0.30	
19	2 ก.ย. 62 - 8 ก.ย. 62	0.00	0.00	0.30	0.00	0.00	0.30	
20	9 ก.ย. 62 - 15 ก.ย. 62	0.00	0.00	0.30	0.00	0.00	0.30	
21	16 ก.ย. 62 - 22 ก.ย. 62	0.00	0.00	0.30	0.00	0.00	0.30	
22	23 ก.ย. 62 - 29 ก.ย. 62	0.00	0.00	0.30	0.00	0.00	0.30	
23	30 ก.ย. 62 - 6 ต.ค. 62	0.00	0.00	0.30	0.00	0.00	0.30	
24	7 ต.ค. 62 - 13 ต.ค. 62	0.00	0.00	0.30	0.00	0.00	0.30	
25	14 ต.ค. 62 - 20 ต.ค. 62	0.00	0.00	0.30	0.00	0.00	0.30	
26	21 ต.ค. 62 - 27 ต.ค. 62	0.00	0.00	0.30	0.00	0.00	0.30	
27	28 ต.ค. 62 - 31 ต.ค. 62	0.00	0.00	0.00	0.00	0.00	0.00	
รวมทั้งหมด		**43.70**	**9.60**	**6.30**	**10.40**	**0.00**	**70.00**	

ตารางที่ 24 แผนการจัดสรรน้ำรายสัปดาห์จากอ่างเก็บน้ำอุบลรัตน์ ในช่วงฤดูฝนปี 2562

สัปดาห์ที่	ช่วงวันที่	ความต้องการน้ำจากอ่าง-ล้าน ม.^{3}						หมายเหตุ
		การเกษตร	อุปโภคบริโภค	อุตสาหกรรม	รักษาระบบนิเวศ	อื่นๆ	รวม	
1	1 พ.ค. 62 - 5 พ.ค. 62	0.72	0.47	0.71	3.50	0.56	5.96	ความต้องการน้ำรายเดือน - ล้าน ลบ.ม.
2	6 พ.ค. 62 - 12 พ.ค. 62	0.67	0.47	0.71	3.50	0.56	5.91	- พฤษภาคม 2562 27.96
3	13 พ.ค. 62 - 19 พ.ค. 62	0.66	0.47	0.71	3.50	0.56	5.90	- มิถุนายน 2562 25.83
4	20 พ.ค. 62 - 26 พ.ค. 62	0.65	0.47	0.71	3.50	0.56	5.90	- กรกฎาคม 2562 169.39
5	27 พ.ค. 62 - 2 มิ.ย. 62	0.75	0.47	0.71	3.50	0.56	6.00	- สิงหาคม 2562 119.76
6	3 มิ.ย. 62 - 9 มิ.ย. 62	0.77	0.47	0.71	3.50	0.56	6.01	- กันยายน 2562 35.11
7	10 มิ.ย. 62 - 16 มิ.ย. 62	0.77	0.47	0.71	3.50	0.56	6.01	- ตุลาคม 2562 71.95
8	17 มิ.ย. 62 - 23 มิ.ย. 62	0.77	0.47	0.71	3.50	0.56	6.01	
9	24 มิ.ย. 62 - 30 มิ.ย. 62	0.84	0.47	0.71	3.50	0.56	6.08	**รวมทั้งสิ้น 450.00**
10	1 ก.ค. 62 - 7 ก.ค. 62	0.85	0.47	0.71	3.50	0.56	6.09	
11	8 ก.ค. 62 - 14 ก.ค. 62	38.84	0.47	0.71	3.50	0.56	44.08	
12	15 ก.ค. 62 - 21 ก.ค. 62	44.54	0.47	0.71	3.50	0.56	49.78	
13	22 ก.ค. 62 - 28 ก.ค. 62	44.66	0.47	0.71	3.50	0.56	49.90	
14	29 ก.ค. 62 - 4 ส.ค. 62	40.32	0.47	0.71	3.50	0.56	45.56	
15	5 ส.ค. 62 - 11 ส.ค. 62	36.10	0.47	0.71	3.50	0.56	41.34	
16	12 ส.ค. 62 - 18 ส.ค. 62	25.79	0.47	0.71	3.50	0.56	31.04	
17	19 ส.ค. 62 - 25 ส.ค. 62	10.59	0.47	0.71	3.50	0.56	15.83	
18	26 ส.ค. 62 - 1 ก.ย. 62	1.19	0.47	0.71	3.50	0.56	6.43	
19	2 ก.ย. 62 - 8 ก.ย. 62	0.15	0.47	0.71	3.50	0.56	5.39	
20	9 ก.ย. 62 - 15 ก.ย. 62	0.12	0.47	0.71	3.50	0.56	5.36	
21	16 ก.ย. 62 - 22 ก.ย. 62	0.02	0.47	0.71	3.50	0.56	5.26	
22	23 ก.ย. 62 - 29 ก.ย. 62	10.29	0.47	0.71	3.50	0.56	15.53	
23	30 ก.ย. 62 - 6 ต.ค. 62	13.26	0.47	0.71	3.50	0.56	18.50	
24	7 ต.ค. 62 - 13 ต.ค. 62	16.50	0.47	0.71	3.50	0.56	21.74	
25	14 ต.ค. 62 - 20 ต.ค. 62	12.06	0.47	0.71	3.50	0.56	17.30	
26	21 ต.ค. 62 - 27 ต.ค. 62	8.13	0.47	0.71	3.50	0.56	13.37	
27	28 ต.ค. 62 - 31 ต.ค. 62	2.17	0.14	0.20	1.00	0.16	3.66	
รวมทั้งหมด		**312.14**	**12.42**	**18.72**	**92.00**	**14.72**	**450.00**	

ตารางที่ 25 แผนการจัดสรรน้ำรายสัปดาห์จากอ่างเก็บน้ำลำปาว ในช่วงฤดูฝนปี 2562

สัปดาห์ที่	ช่วงวันที่	ความต้องการน้ำจากอ่าง-ล้าน ม.^{3}						หมายเหตุ
		การเกษตร	อุปโภคบริโภค	อุตสาหกรรม	รักษาระบบนิเวศ	อื่นๆ	รวม	
1	1 พ.ค. 62 - 7 พ.ค. 62	0.81	0.23	0.06	7.00	3.50	11.60	ความต้องการน้ำรายเดือน - ล้าน ลบ.ม.
2	8 พ.ค. 62 - 14 พ.ค. 62	0.45	0.23	0.06	7.00	3.50	11.24	- พฤษภาคม 2562 50.14
3	15 พ.ค. 62 - 21 พ.ค. 62	0.45	0.23	0.06	7.00	3.50	11.24	- มิถุนายน 2562 58.61
4	22 พ.ค. 62 - 28 พ.ค. 62	0.45	0.23	0.06	7.00	3.50	11.24	- กรกฎาคม 2562 145.78
5	29 พ.ค. 62 - 4 มิ.ย. 62	0.50	0.23	0.06	7.00	3.50	11.29	- สิงหาคม 2562 147.16
6	5 มิ.ย. 62 - 11 มิ.ย. 62	0.51	0.23	0.06	7.00	3.50	11.30	- กันยายน 2562 145.58
7	12 มิ.ย. 62 - 18 มิ.ย. 62	0.51	0.23	0.06	7.00	3.50	11.30	- ตุลาคม 2562 92.27
8	19 มิ.ย. 62 - 25 มิ.ย. 62	0.51	0.23	0.06	7.00	3.50	11.30	
9	26 มิ.ย. 62 - 2 ก.ค. 62	15.79	0.23	0.06	6.00	3.50	25.57	**รวมทั้งสิ้น 639.54**
10	3 ก.ค. 62 - 9 ก.ค. 62	21.19	0.23	0.06	3.50	3.50	28.47	
11	10 ก.ค. 62 - 16 ก.ค. 62	24.41	0.23	0.06	3.50	3.50	31.69	
12	17 ก.ค. 62 - 23 ก.ค. 62	27.91	0.23	0.06	3.50	3.50	35.20	
13	24 ก.ค. 62 - 30 ก.ค. 62	31.63	0.23	0.06	3.50	3.50	38.92	
14	31 ก.ค. 62 - 6 ส.ค. 62	22.06	0.23	0.06	3.50	3.50	29.35	
15	7 ส.ค. 62 - 13 ส.ค. 62	23.70	0.23	0.06	3.50	3.50	30.98	
16	14 ส.ค. 62 - 20 ส.ค. 62	27.54	0.23	0.06	3.50	3.50	34.82	
17	21 ส.ค. 62 - 27 ส.ค. 62	28.76	0.23	0.06	3.50	3.50	36.05	
18	28 ส.ค. 62 - 3 ก.ย. 62	27.97	0.23	0.06	3.50	3.50	35.26	
19	4 ก.ย. 62 - 10 ก.ย. 62	28.00	0.23	0.06	3.50	3.50	35.29	
20	11 ก.ย. 62 - 17 ก.ย. 62	27.48	0.23	0.06	3.50	3.50	34.76	
21	18 ก.ย. 62 - 24 ก.ย. 62	26.55	0.23	0.06	3.50	3.50	33.83	
22	25 ก.ย. 62 - 1 ต.ค. 62	23.74	0.23	0.06	3.50	3.50	31.02	
23	2 ต.ค. 62 - 8 ต.ค. 62	20.10	0.23	0.06	3.50	3.50	27.38	
24	9 ต.ค. 62 - 15 ต.ค. 62	16.40	0.23	0.06	3.50	3.50	23.69	
25	16 ต.ค. 62 - 22 ต.ค. 62	12.82	0.23	0.06	3.50	3.50	20.10	
26	23 ต.ค. 62 - 29 ต.ค. 62	9.38	0.23	0.06	3.50	3.50	16.66	
รวมทั้งหมด		**419.61**	**5.88**	**1.55**	**121.50**	**91.00**	**639.54**	

ตารางที่ 26 แผนการจัดสรรน้ำรายสัปดาห์จากอ่างเก็บลำตะคอง ในช่วงฤดูฝนปี 2562

สัปดาห์ที่	ช่วงวันที่	ความต้องการน้ำจากอ่าง-ล้าน ม.^{3}						หมายเหตุ
		การเกษตร	อุปโภคบริโภค	อุตสาหกรรม	รักษาระบบนิเวศ	อื่นๆ	รวม	
1	1 พ.ค. 62 - 8 พ.ค. 62	0.00	1.28	0.27	0.69	1.12	3.36	ความต้องการน้ำรายเดือน - ล้าน ลบ.ม.
2	9 พ.ค. 62 - 15 พ.ค. 62	0.00	1.12	0.23	0.60	0.98	2.94	- พฤษภาคม 2562 13.01
3	16 พ.ค. 62 - 22 พ.ค. 62	0.00	1.12	0.23	0.60	0.98	2.94	- มิถุนายน 2562 18.17
4	23 พ.ค. 62 - 29 พ.ค. 62	0.00	1.12	0.23	0.60	0.98	2.94	- กรกฎาคม 2562 30.71
5	30 พ.ค. 62 - 5 มิ.ย. 62	0.00	1.12	0.23	0.60	0.98	2.94	- สิงหาคม 2562 40.72
6	6 มิ.ย. 62 - 12 มิ.ย. 62	0.23	1.12	0.23	0.60	0.98	3.17	- กันยายน 2562 15.26
7	13 มิ.ย. 62 - 19 มิ.ย. 62	0.45	1.12	0.23	0.60	0.98	3.39	- ตุลาคม 2562 20.32
8	20 มิ.ย. 62 - 26 มิ.ย. 62	1.50	1.12	0.23	0.60	0.98	4.44	- พฤศจิกายน 2562 4.40
9	27 มิ.ย. 62 - 3 ก.ค. 62	5.94	1.12	0.23	0.60	0.98	8.88	
10	4 ก.ค. 62 - 10 ก.ค. 62	4.30	1.12	0.23	0.60	0.98	7.24	**รวมทั้งสิ้น 142.61**
11	11 ก.ค. 62 - 17 ก.ค. 62	2.57	1.12	0.23	0.60	0.98	5.51	
12	18 ก.ค. 62 - 24 ก.ค. 62	3.56	1.12	0.23	0.60	0.98	6.50	
13	25 ก.ค. 62 - 31 ก.ค. 62	4.72	1.12	0.23	0.60	0.98	7.66	
14	1 ส.ค. 62 - 7 ส.ค. 62	5.50	1.12	0.23	0.60	0.98	8.43	
15	8 ส.ค. 62 - 14 ส.ค. 62	6.80	1.12	0.23	0.60	0.98	9.74	
16	15 ส.ค. 62 - 21 ส.ค. 62	7.39	1.12	0.23	0.60	0.98	10.33	
17	22 ส.ค. 62 - 28 ส.ค. 62	8.01	1.12	0.23	0.60	0.98	10.95	
18	29 ส.ค. 62 - 4 ก.ย. 62	0.00	1.12	0.23	0.60	0.98	2.94	
19	5 ก.ย. 62 - 11 ก.ย. 62	0.00	1.12	0.23	0.60	0.98	2.94	
20	12 ก.ย. 62 - 18 ก.ย. 62	0.00	1.12	0.23	0.60	0.98	2.94	
21	19 ก.ย. 62 - 25 ก.ย. 62	0.00	1.12	0.23	0.60	0.98	2.94	
22	26 ก.ย. 62 - 2 ต.ค. 62	3.74	1.12	0.23	0.60	0.98	6.68	
23	3 ต.ค. 62 - 9 ต.ค. 62	2.89	1.12	0.23	0.60	0.98	5.83	
24	10 ต.ค. 62 - 16 ต.ค. 62	2.00	1.12	0.23	0.60	0.98	4.94	
25	17 ต.ค. 62 - 23 ต.ค. 62	1.00	1.12	0.23	0.60	0.98	3.94	
26	24 ต.ค. 62 - 31 ต.ค. 62	0.35	1.28	0.27	0.69	1.12	3.70	
27	1 พ.ย. 62 - 6 พ.ย. 62	1.47	1.12	0.23	0.60	0.98	4.40	
รวมทั้งหมด		**62.43**	**30.56**	**6.38**	**16.50**	**26.74**	**142.61**	

ตารางที่ 27 แผนการจัดสรรน้ำรายสัปดาห์จากอ่างเก็บลำพระเพลิง ในช่วงฤดูฝนปี 2562

สัปดาห์ที่	ช่วงวันที่	ความต้องการน้ำจากอ่าง-ล้าน ม.^{3}						หมายเหตุ
		การเกษตร	อุปโภคบริโภค	อุตสาหกรรม	รักษาระบบนิเวศ	อื่นๆ	รวม	
1	1 พ.ค. 62 - 8 พ.ค. 62	0.00	0.17	0.01	0.22	0.55	0.95	ความต้องการน้ำรายเดือน - ล้าน ลบ.ม.
2	9 พ.ค. 62 - 15 พ.ค. 62	0.00	1.21	0.00	0.00	2.32	3.53	- พฤษภาคม 2562 13.15
3	16 พ.ค. 62 - 22 พ.ค. 62	0.00	0.35	0.00	0.00	1.72	2.07	- มิถุนายน 2562 2.34
4	23 พ.ค. 62 - 29 พ.ค. 62	0.00	0.00	0.00	0.00	6.05	6.05	- กรกฎาคม 2562 8.82
5	30 พ.ค. 62 - 5 มิ.ย. 62	0.00	0.00	0.01	0.22	1.73	1.95	- สิงหาคม 2562 30.23
6	6 มิ.ย. 62 - 12 มิ.ย. 62	0.00	0.43	0.00	0.00	0.00	0.44	- กันยายน 2562 4.49
7	13 มิ.ย. 62 - 19 มิ.ย. 62	0.00	0.43	0.00	0.00	0.00	0.43	- ตุลาคม 2562 11.32
8	20 มิ.ย. 62 - 26 มิ.ย. 62	0.00	0.00	0.00	0.00	0.00	0.00	- พฤศจิกายน 2562 3.08
9	27 มิ.ย. 62 - 3 ก.ค. 62	0.00	0.00	0.00	0.13	0.00	0.13	
10	4 ก.ค. 62 - 10 ก.ค. 62	0.00	0.00	0.00	0.09	0.00	0.09	**รวมทั้งสิ้น 73.43**
11	11 ก.ค. 62 - 17 ก.ค. 62	0.00	0.09	0.00	0.00	0.00	0.09	
12	18 ก.ค. 62 - 24 ก.ค. 62	3.21	0.30	0.01	0.00	0.00	3.52	
13	25 ก.ค. 62 - 31 ก.ค. 62	4.76	0.30	0.00	0.00	0.00	5.06	
14	1 ส.ค. 62 - 7 ส.ค. 62	8.97	0.00	0.00	0.22	0.00	9.18	
15	8 ส.ค. 62 - 14 ส.ค. 62	11.17	0.00	0.00	0.00	0.00	11.17	
16	15 ส.ค. 62 - 21 ส.ค. 62	4.28	0.26	0.01	0.00	0.00	4.56	
17	22 ส.ค. 62 - 28 ส.ค. 62	4.90	0.30	0.00	0.00	0.00	5.21	
18	29 ส.ค. 62 - 4 ก.ย. 62	0.00	0.09	0.00	0.17	0.00	0.26	
19	5 ก.ย. 62 - 11 ก.ย. 62	0.11	0.00	0.00	0.04	0.00	0.15	
20	12 ก.ย. 62 - 18 ก.ย. 62	0.29	0.13	0.01	0.00	0.00	0.42	
21	19 ก.ย. 62 - 25 ก.ย. 62	0.23	0.30	0.01	0.00	0.00	0.54	
22	26 ก.ย. 62 - 2 ต.ค. 62	4.21	0.22	0.00	0.09	0.00	4.52	
23	3 ต.ค. 62 - 9 ต.ค. 62	3.59	0.00	0.00	0.13	0.00	3.72	
24	10 ต.ค. 62 - 16 ต.ค. 62	2.84	0.04	0.00	0.00	0.00	2.89	
25	17 ต.ค. 62 - 23 ต.ค. 62	1.82	0.30	0.01	0.00	0.00	2.13	
26	24 ต.ค. 62 - 31 ต.ค. 62	0.99	0.30	0.00	0.00	0.00	1.29	
27	1 พ.ย. 62 - 6 พ.ย. 62	2.16	0.00	0.00	0.92	0.00	3.08	
รวมทั้งหมด		**53.54**	**5.23**	**0.08**	**2.22**	**12.36**	**73.43**	

ตารางที่ 28 แผนการจัดสรรน้ำรายสัปดาห์จากอ่างเก็บน้ำมูลบน ในช่วงฤดูฝนปี 2562

สัปดาห์ที่	ช่วงวันที่	ความต้องการน้ำจากอ่าง-ล้าน ม.^{3}						หมายเหตุ
		การเกษตร	อุปโภคบริโภค	อุตสาหกรรม	รักษาระบบนิเวศ	อื่นๆ	รวม	
1	1 พ.ค. 62 - 8 พ.ค. 62	0.00	0.01	0.17	1.38	0.00	1.56	ความต้องการน้ำรายเดือน - ล้าน ลบ.ม.
2	9 พ.ค. 62 - 15 พ.ค. 62	0.00	0.01	0.15	1.20	0.00	1.36	- พฤษภาคม 2562 5.85
3	16 พ.ค. 62 - 22 พ.ค. 62	0.00	0.01	0.15	1.20	0.00	1.36	- มิถุนายน 2562 2.27
4	23 พ.ค. 62 - 29 พ.ค. 62	0.00	0.01	0.15	1.20	0.00	1.36	- กรกฎาคม 2562 22.67
5	30 พ.ค. 62 - 5 มิ.ย. 62	0.00	0.01	0.14	0.57	0.00	0.72	- สิงหาคม 2562 22.64
6	6 มิ.ย. 62 - 12 มิ.ย. 62	0.00	0.01	0.14	0.42	0.00	0.56	- กันยายน 2562 7.68
7	13 มิ.ย. 62 - 19 มิ.ย. 62	0.00	0.01	0.14	0.31	0.00	0.46	- ตุลาคม 2562 10.85
8	20 มิ.ย. 62 - 26 มิ.ย. 62	0.00	0.01	0.14	0.31	0.00	0.46	
9	27 มิ.ย. 62 - 3 ก.ค. 62	0.00	0.01	0.14	0.35	0.00	0.49	**รวมทั้งสิ้น 71.96**
10	4 ก.ค. 62 - 10 ก.ค. 62	0.00	0.01	0.14	0.51	0.00	0.66	
11	11 ก.ค. 62 - 17 ก.ค. 62	2.41	0.01	0.14	1.39	0.00	3.95	
12	18 ก.ค. 62 - 24 ก.ค. 62	5.47	0.01	0.14	2.23	0.00	7.84	
13	25 ก.ค. 62 - 31 ก.ค. 62	7.30	0.01	0.14	2.58	0.00	10.02	
14	1 ส.ค. 62 - 7 ส.ค. 62	3.53	0.01	0.12	2.00	0.00	5.65	
15	8 ส.ค. 62 - 14 ส.ค. 62	2.79	0.01	0.12	1.40	0.00	4.32	
16	15 ส.ค. 62 - 21 ส.ค. 62	3.23	0.01	0.12	1.78	0.00	5.14	
17	22 ส.ค. 62 - 28 ส.ค. 62	3.54	0.01	0.12	2.65	0.00	6.32	
18	29 ส.ค. 62 - 4 ก.ย. 62	0.17	0.01	0.12	2.55	0.00	2.84	
19	5 ก.ย. 62 - 11 ก.ย. 62	0.20	0.01	0.11	2.36	0.00	2.68	
20	12 ก.ย. 62 - 18 ก.ย. 62	0.07	0.01	0.11	1.24	0.00	1.43	
21	19 ก.ย. 62 - 25 ก.ย. 62	0.00	0.01	0.11	0.19	0.00	0.31	
22	26 ก.ย. 62 - 2 ต.ค. 62	1.99	0.01	0.11	0.19	0.00	2.29	
23	3 ต.ค. 62 - 9 ต.ค. 62	1.40	0.01	0.12	0.19	0.00	1.71	
24	10 ต.ค. 62 - 16 ต.ค. 62	0.75	0.01	0.12	0.20	0.00	1.07	
25	17 ต.ค. 62 - 23 ต.ค. 62	0.33	0.01	0.12	2.89	0.00	3.34	
26	24 ต.ค. 62 - 31 ต.ค. 62	0.07	0.01	0.13	3.86	0.00	4.07	
รวมทั้งหมด		**33.25**	**0.19**	**3.37**	**35.15**	**0.00**	**71.96**	

ตารางที่ 29 แผนการจัดสรรน้ำรายสัปดาห์จากอ่างเก็บน้ำลำแชะ ในช่วงฤดูฝนปี 2562

สัปดาห์ที่	ช่วงวันที่	ความต้องการน้ำจากอ่าง-ล้าน ม.^{3}						หมายเหตุ
		การเกษตร	อุปโภคบริโภค	อุตสาหกรรม	รักษาระบบนิเวศ	อื่นๆ	รวม	
1	1 พ.ค. 62 - 8 พ.ค. 62	0.00	0.02	0.05	1.29	0.26	1.62	ความต้องการน้ำรายเดือน - ล้าน ลบ.ม.
2	9 พ.ค. 62 - 15 พ.ค. 62	0.00	0.02	0.05	1.13	0.23	1.42	- พฤษภาคม 2562 6.25
3	16 พ.ค. 62 - 22 พ.ค. 62	0.00	0.02	0.05	1.13	0.23	1.42	- มิถุนายน 2562 5.22
4	23 พ.ค. 62 - 29 พ.ค. 62	0.00	0.02	0.05	1.13	0.23	1.42	- กรกฎาคม 2562 44.68
5	30 พ.ค. 62 - 5 มิ.ย. 62	0.00	0.02	0.02	1.00	0.23	1.27	- สิงหาคม 2562 38.59
6	6 มิ.ย. 62 - 12 มิ.ย. 62	0.00	0.02	0.01	0.95	0.23	1.21	- กันยายน 2562 9.35
7	13 มิ.ย. 62 - 19 มิ.ย. 62	0.00	0.02	0.01	0.95	0.23	1.21	- ตุลาคม 2562 15.28
8	20 มิ.ย. 62 - 26 มิ.ย. 62	0.00	0.02	0.01	0.95	0.23	1.21	
9	27 มิ.ย. 62 - 3 ก.ค. 62	0.00	0.02	0.02	0.94	0.23	1.20	**รวมทั้งสิ้น 119.37**
10	4 ก.ค. 62 - 10 ก.ค. 62	7.83	0.02	0.03	0.92	0.23	9.03	
11	11 ก.ค. 62 - 17 ก.ค. 62	3.87	0.02	0.03	0.92	0.23	5.06	
12	18 ก.ค. 62 - 24 ก.ค. 62	16.05	0.02	0.03	0.92	0.23	17.24	
13	25 ก.ค. 62 - 31 ก.ค. 62	11.66	0.02	0.03	0.92	0.23	12.85	
14	1 ส.ค. 62 - 7 ส.ค. 62	9.50	0.02	0.02	0.92	0.23	10.68	
15	8 ส.ค. 62 - 14 ส.ค. 62	7.09	0.02	0.02	0.92	0.23	8.27	
16	15 ส.ค. 62 - 21 ส.ค. 62	7.98	0.02	0.02	0.92	0.23	9.16	
17	22 ส.ค. 62 - 28 ส.ค. 62	8.59	0.02	0.02	0.92	0.23	9.77	
18	29 ส.ค. 62 - 4 ก.ย. 62	0.45	0.02	0.02	0.94	0.23	1.66	
19	5 ก.ย. 62 - 11 ก.ย. 62	0.37	0.02	0.02	0.95	0.23	1.59	
20	12 ก.ย. 62 - 18 ก.ย. 62	0.12	0.02	0.02	0.95	0.23	1.34	
21	19 ก.ย. 62 - 25 ก.ย. 62	0.00	0.02	0.02	0.95	0.23	1.22	
22	26 ก.ย. 62 - 2 ต.ค. 62	4.75	0.02	0.02	0.94	0.23	5.96	
23	3 ต.ค. 62 - 9 ต.ค. 62	3.22	0.02	0.01	0.92	0.23	4.40	
24	10 ต.ค. 62 - 16 ต.ค. 62	2.47	0.02	0.01	0.92	0.23	3.64	
25	17 ต.ค. 62 - 23 ต.ค. 62	1.59	0.02	0.01	0.92	0.23	2.77	
26	24 ต.ค. 62 - 31 ต.ค. 62	1.42	0.02	0.01	1.05	0.26	2.77	
รวมทั้งหมด		**86.97**	**0.51**	**0.54**	**25.35**	**6.00**	**119.37**	

ตารางที่ 30 แผนการจัดสรรน้ำรายสัปดาห์จากอ่างเก็บน้ำลำนางรอง ในช่วงฤดูฝนปี 2562

สัปดาห์ที่	ช่วงวันที่	ความต้องการน้ำจากอ่าง-ล้าน ม.^{3}						หมายเหตุ
		การเกษตร	อุปโภคบริโภค	อุตสาหกรรม	รักษาระบบนิเวศ	อื่นๆ	รวม	
1	1 พ.ค. 62 - 8 พ.ค. 62	0.00	0.02	0.00	0.00	0.00	0.02	ความต้องการน้ำรายเดือน - ล้าน ลบ.ม.
2	9 พ.ค. 62 - 15 พ.ค. 62	0.00	0.02	0.00	0.00	0.00	0.02	- พฤษภาคม 2562 0.08
3	16 พ.ค. 62 - 22 พ.ค. 62	0.00	0.02	0.00	0.00	0.00	0.02	- มิถุนายน 2562 0.08
4	23 พ.ค. 62 - 29 พ.ค. 62	0.00	0.02	0.00	0.00	0.00	0.02	- กรกฎาคม 2562 3.34
5	30 พ.ค. 62 - 5 มิ.ย. 62	0.00	0.02	0.00	0.00	0.00	0.02	- สิงหาคม 2562 9.07
6	6 มิ.ย. 62 - 12 มิ.ย. 62	0.00	0.02	0.00	0.00	0.00	0.02	- กันยายน 2562 2.82
7	13 มิ.ย. 62 - 19 มิ.ย. 62	0.00	0.02	0.00	0.00	0.00	0.02	- ตุลาคม 2562 8.77
8	20 มิ.ย. 62 - 26 มิ.ย. 62	0.00	0.02	0.00	0.00	0.00	0.02	- พฤศจิกายน 2562 1.76
9	27 มิ.ย. 62 - 3 ก.ค. 62	0.00	0.02	0.00	0.00	0.00	0.02	
10	4 ก.ค. 62 - 10 ก.ค. 62	0.00	0.02	0.00	0.00	0.00	0.02	**รวมทั้งสิ้น 25.91**
11	11 ก.ค. 62 - 17 ก.ค. 62	0.57	0.02	0.00	0.00	0.00	0.58	
12	18 ก.ค. 62 - 24 ก.ค. 62	1.09	0.02	0.00	0.00	0.00	1.11	
13	25 ก.ค. 62 - 31 ก.ค. 62	1.60	0.02	0.00	0.00	0.00	1.62	
14	1 ส.ค. 62 - 7 ส.ค. 62	1.44	0.02	0.00	0.00	0.00	1.46	
15	8 ส.ค. 62 - 14 ส.ค. 62	2.00	0.02	0.00	0.00	0.00	2.01	
16	15 ส.ค. 62 - 21 ส.ค. 62	2.56	0.02	0.00	0.00	0.00	2.58	
17	22 ส.ค. 62 - 28 ส.ค. 62	2.99	0.02	0.00	0.00	0.00	3.01	
18	29 ส.ค. 62 - 4 ก.ย. 62	0.00	0.02	0.00	0.00	0.00	0.02	
19	5 ก.ย. 62 - 11 ก.ย. 62	0.00	0.02	0.00	0.00	0.00	0.02	
20	12 ก.ย. 62 - 18 ก.ย. 62	0.00	0.02	0.00	0.00	0.00	0.02	
21	19 ก.ย. 62 - 25 ก.ย. 62	0.00	0.02	0.00	0.00	0.00	0.02	
22	26 ก.ย. 62 - 2 ต.ค. 62	3.84	0.02	0.00	0.00	0.00	3.85	
23	3 ต.ค. 62 - 9 ต.ค. 62	3.14	0.02	0.00	0.00	0.00	3.16	
24	10 ต.ค. 62 - 16 ต.ค. 62	2.15	0.02	0.00	0.00	0.00	2.16	
25	17 ต.ค. 62 - 23 ต.ค. 62	1.39	0.02	0.00	0.00	0.00	1.40	
26	24 ต.ค. 62 - 31 ต.ค. 62	0.92	0.02	0.00	0.00	0.00	0.94	
27	1 พ.ย. 62 - 6 พ.ย. 62	1.18	0.01	0.00	0.00	0.00	1.19	
28	7 พ.ย. 62 - 12 พ.ย. 62	0.56	0.01	0.00	0.00	0.00	0.57	
รวมทั้งหมด		**25.43**	**0.47**	**0.00**	**0.00**	**0.00**	**25.91**	

ตารางที่ 31 แผนการจัดสรรน้ำรายสัปดาห์จากอ่างเก็บน้ำสิรินธร ในช่วงฤดูฝนปี 2562

สัปดาห์ที่	ช่วงวันที่	ความต้องการน้ำจากอ่าง-ล้าน ม.^{3}						หมายเหตุ
		การเกษตร	อุปโภคบริโภค	อุตสาหกรรม	รักษาระบบนิเวศ	อื่นๆ	รวม	
1	1 พ.ค. 62 - 5 พ.ค. 62	0.00	0.00	0.00	0.00	0.00	0.00	ความต้องการน้ำรายเดือน - ล้าน ลบ.ม.
2	6 พ.ค. 62 - 12 พ.ค. 62	0.00	0.00	0.00	0.00	0.00	0.00	- พฤษภาคม 2562 0.00
3	13 พ.ค. 62 - 19 พ.ค. 62	0.00	0.00	0.00	0.00	0.00	0.00	- มิถุนายน 2562 0.00
4	20 พ.ค. 62 - 26 พ.ค. 62	0.00	0.00	0.00	0.00	0.00	0.00	- กรกฎาคม 2562 0.00
5	27 พ.ค. 62 - 2 มิ.ย. 62	0.00	0.00	0.00	0.00	0.00	0.00	- สิงหาคม 2562 0.00
6	3 มิ.ย. 62 - 9 มิ.ย. 62	0.00	0.00	0.00	0.00	0.00	0.00	- กันยายน 2562 0.00
7	10 มิ.ย. 62 - 16 มิ.ย. 62	0.00	0.00	0.00	0.00	0.00	0.00	- ตุลาคม 2562 0.00
8	17 มิ.ย. 62 - 23 มิ.ย. 62	0.00	0.00	0.00	0.00	0.00	0.00	
9	24 มิ.ย. 62 - 30 มิ.ย. 62	0.00	0.00	0.00	0.00	0.00	0.00	**รวมทั้งสิ้น 0.00**
10	1 ก.ค. 62 - 7 ก.ค. 62	0.00	0.00	0.00	0.00	0.00	0.00	ฤดูฝนไม่มีความต้องการใช้น้ำเพื่อการเกษตร
11	8 ก.ค. 62 - 14 ก.ค. 62	0.00	0.00	0.00	0.00	0.00	0.00	
12	15 ก.ค. 62 - 21 ก.ค. 62	0.00	0.00	0.00	0.00	0.00	0.00	
13	22 ก.ค. 62 - 28 ก.ค. 62	0.00	0.00	0.00	0.00	0.00	0.00	
14	29 ก.ค. 62 - 4 ส.ค. 62	0.00	0.00	0.00	0.00	0.00	0.00	
15	5 ส.ค. 62 - 11 ส.ค. 62	0.00	0.00	0.00	0.00	0.00	0.00	
16	12 ส.ค. 62 - 18 ส.ค. 62	0.00	0.00	0.00	0.00	0.00	0.00	
17	19 ส.ค. 62 - 25 ส.ค. 62	0.00	0.00	0.00	0.00	0.00	0.00	
18	26 ส.ค. 62 - 1 ก.ย. 62	0.00	0.00	0.00	0.00	0.00	0.00	
19	2 ก.ย. 62 - 8 ก.ย. 62	0.00	0.00	0.00	0.00	0.00	0.00	
20	9 ก.ย. 62 - 15 ก.ย. 62	0.00	0.00	0.00	0.00	0.00	0.00	
21	16 ก.ย. 62 - 22 ก.ย. 62	0.00	0.00	0.00	0.00	0.00	0.00	
22	23 ก.ย. 62 - 29 ก.ย. 62	0.00	0.00	0.00	0.00	0.00	0.00	
23	30 ก.ย. 62 - 6 ต.ค. 62	0.00	0.00	0.00	0.00	0.00	0.00	
24	7 ต.ค. 62 - 13 ต.ค. 62	0.00	0.00	0.00	0.00	0.00	0.00	
25	14 ต.ค. 62 - 20 ต.ค. 62	0.00	0.00	0.00	0.00	0.00	0.00	
26	21 ต.ค. 62 - 27 ต.ค. 62	0.00	0.00	0.00	0.00	0.00	0.00	
27	28 ต.ค. 62 - 31 ต.ค. 62	0.00	0.00	0.00	0.00	0.00	0.00	
รวมทั้งหมด		**0.00**	**0.00**	**0.00**	**0.00**	**0.00**	**0.00**	

ตารางที่ 32 แผนการจัดสรรน้ำรายสัปดาห์จากอ่างเก็บน้ำป่าสักชลสิทธิ์ ในช่วงฤดูฝนปี 2562

สัปดาห์ที่	ช่วงวันที่	ความต้องการน้ำจากอ่าง-ล้าน ม.^{3}						หมายเหตุ
		การเกษตร	อุปโภคบริโภค	อุตสาหกรรม	รักษาระบบนิเวศน์	อื่นๆ	รวม	
1	1 พ.ค. 62 - 5 พ.ค. 62	5.63	1.25	3.73	0.20	0.00	10.80	ความต้องการน้ำรายเดือน - ล้าน ลบ.ม.
2	6 พ.ค. 62 - 12 พ.ค. 62	7.88	1.75	5.22	0.28	0.00	15.12	
3	13 พ.ค. 62 - 19 พ.ค. 62	5.36	1.75	5.22	2.80	0.00	15.12	- พฤษภาคม 2562 66.96
4	20 พ.ค. 62 - 26 พ.ค. 62	2.56	1.75	5.22	5.60	0.00	15.12	- มิถุนายน 2562 76.90
5	27 พ.ค. 62 - 2 มิ.ย. 62	2.56	1.75	5.22	5.60	0.00	15.12	- กรกฎาคม 2562 71.71
6	3 มิ.ย. 62 - 9 มิ.ย. 62	5.58	1.75	5.22	5.60	0.00	18.14	- สิงหาคม 2562 31.45
7	10 มิ.ย. 62 - 16 มิ.ย. 62	14.64	1.75	1.75	0.00	0.00	18.14	- กันยายน 2562 25.92
8	17 มิ.ย. 62 - 23 มิ.ย. 62	14.64	1.75	1.75	0.00	0.00	18.14	- ตุลาคม 2562 26.78
9	24 มิ.ย. 62 - 30 มิ.ย. 62	14.64	1.75	1.75	0.00	0.00	18.14	
10	1 ก.ค. 62 - 7 ก.ค. 62	14.64	1.75	1.75	0.00	0.00	18.14	**รวมทั้งสิ้น 300**
11	8 ก.ค. 62 - 14 ก.ค. 62	14.64	1.75	1.75	0.00	0.00	18.14	
12	15 ก.ค. 62 - 21 ก.ค. 62	14.64	1.75	1.75	0.00	0.00	18.14	
13	22 ก.ค. 62 - 28 ก.ค. 62	8.60	1.75	1.75	0.00	0.00	12.10	
14	29 ก.ค. 62 - 4 ส.ค. 62	12.10	0.00	0.00	0.00	0.00	12.10	
15	5 ส.ค. 62 - 11 ส.ค. 62	7.26	0.00	0.00	0.00	0.00	7.26	
16	12 ส.ค. 62 - 18 ส.ค. 62	6.05	0.00	0.00	0.00	0.00	6.05	
17	19 ส.ค. 62 - 25 ส.ค. 62	6.05	0.00	0.00	0.00	0.00	6.05	
18	26 ส.ค. 62 - 1 ก.ย. 62	6.05	0.00	0.00	0.00	0.00	6.05	
19	2 ก.ย. 62 - 8 ก.ย. 62	6.05	0.00	0.00	0.00	0.00	6.05	
20	9 ก.ย. 62 - 15 ก.ย. 62	6.05	0.00	0.00	0.00	0.00	6.05	
21	16 ก.ย. 62 - 22 ก.ย. 62	6.05	0.00	0.00	0.00	0.00	6.05	
22	23 ก.ย. 62 - 29 ก.ย. 62	6.05	0.00	0.00	0.00	0.00	6.05	
23	30 ก.ย. 62 - 6 ต.ค. 62	6.05	0.00	0.00	0.00	0.00	6.05	
24	7 ต.ค. 62 - 13 ต.ค. 62	6.05	0.00	0.00	0.00	0.00	6.05	
25	14 ต.ค. 62 - 20 ต.ค. 62	6.05	0.00	0.00	0.00	0.00	6.05	
26	21 ต.ค. 62 - 27 ต.ค. 62	6.05	0.00	0.00	0.00	0.00	6.05	
27	28 ต.ค. 62 - 31 ต.ค. 62	3.46	0.00	0.00	0.00	0.00	3.46	
รวมทั้งหมด		**215**	**22**	**42**	**20**	**0**	**300**	

ตารางที่ 33 แผนการจัดสรรน้ำรายสัปดาห์จากอ่างเก็บน้ำทับเสลา ในช่วงฤดูฝนปี 2562

สัปดาห์ที่	ช่วงวันที่	ความต้องการน้ำจากอ่าง-ล้าน ม.^{3}						หมายเหตุ
		การเกษตร	อุปโภคบริโภค	อุตสาหกรรม	รักษาระบบนิเวศ	อื่นๆ	รวม	
1	1 พ.ค. 62 - 7 พ.ค. 62	0.09	0.09	-	-	-	0.18	ความต้องการน้ำรายเดือน - ล้าน ลบ.ม.
2	8 พ.ค. 62 - 14 พ.ค. 62	0.09	0.09	-	-	-	0.18	- พฤษภาคม 2562 0.05
3	15 พ.ค. 62 - 21 พ.ค. 62	0.09	0.09	-	-	-	0.18	- มิถุนายน 2562 3.26
4	22 พ.ค. 62 - 28 พ.ค. 62	0.09	0.09	-	-	-	0.18	- กรกฎาคม 2562 26.87
5	29 พ.ค. 62 - 4 มิ.ย. 62	4.42	0.09	-	-	-	4.51	- สิงหาคม 2562 25.82
6	5 มิ.ย. 62 - 11 มิ.ย. 62	5.05	0.09	-	-	-	5.14	- กันยายน 2562 16.60
7	12 มิ.ย. 62 - 18 มิ.ย. 62	5.76	0.09	-	-	-	5.85	- ตุลาคม 2562 0.21
8	19 มิ.ย. 62 - 25 มิ.ย. 62	6.69	0.09	-	-	-	6.78	
9	26 มิ.ย. 62 - 2 ก.ค. 62	7.06	0.09	-	-	-	7.15	**รวมทั้งสิ้น 72.81**
10	3 ก.ค. 62 - 9 ก.ค. 62	4.30	0.09	-	-	-	4.39	
11	10 ก.ค. 62 - 16 ก.ค. 62	5.36	0.09	-	-	-	5.45	
12	17 ก.ค. 62 - 23 ก.ค. 62	6.39	0.09	-	-	-	6.48	
13	24 ก.ค. 62 - 30 ก.ค. 62	7.29	0.09	-	-	-	7.39	
14	31 ก.ค. 62 - 6 ส.ค. 62	4.83	0.09	-	-	-	4.92	
15	7 ส.ค. 62 - 13 ส.ค. 62	5.00	0.09	-	-	-	5.09	
16	14 ส.ค. 62 - 20 ส.ค. 62	4.66	0.09	-	-	-	4.75	
17	21 ส.ค. 62 - 27 ส.ค. 62	3.79	0.09	-	-	-	3.88	
18	28 ส.ค. 62 - 3 ก.ย. 62	0.00	0.09	-	-	-	0.09	
19	4 ก.ย. 62 - 10 ก.ย. 62	0.00	0.09	-	-	-	0.09	
20	11 ก.ย. 62 - 17 ก.ย. 62	0.00	0.09	-	-	-	0.09	
21	18 ก.ย. 62 - 24 ก.ย. 62	0.00	0.09	-	-	-	0.09	
22	25 ก.ย. 62 - 1 ต.ค. 62	0.92	0.09	-	-	-	1.01	
23	2 ต.ค. 62 - 8 ต.ค. 62	0.72	0.09	-	-	-	0.82	
24	9 ต.ค. 62 - 15 ต.ค. 62	0.85	0.09	-	-	-	0.94	
25	16 ต.ค. 62 - 22 ต.ค. 62	1.06	0.09	-	-	-	1.16	
26	23 ต.ค. 62 - 29 ต.ค. 62	1.28	0.11	-	-	-	1.39	
รวมทั้งหมด		**75.81**	**2.41**	**0.00**	**0.00**	**0.00**	**78.21**	

ตารางที่ 34 แผนการจัดสรรน้ำรายสัปดาห์จากอ่างเก็บน้ำกระเสียว ในช่วงฤดูฝนปี 2562

สัปดาห์ที่	ช่วงวันที่	ความต้องการน้ำจากอ่าง-ล้าน ม.^{3}						หมายเหตุ
		การเกษตร	อุปโภคบริโภค	อุตสาหกรรม	รักษาระบบนิเวศ	อื่นๆ	รวม	
1	20 ก.ค. 62 - 26 ก.ค. 62	12.81	0.10	0.15	0.25	-	13.31	ความต้องการน้ำรายเดือน - ล้าน ลบ.ม.
2	27 ก.ค. 62 - 2 ส.ค. 62	12.81	0.10	0.15	0.25	-	13.31	- กรกฎาคม 2562 22.81
3	3 ส.ค. 62 - 9 ส.ค. 62	12.81	0.10	0.15	0.25	-	13.31	- สิงหาคม 2562 45.36
4	10 ส.ค. 62 - 16 ส.ค. 62	8.57	0.10	0.15	0.25	-	9.07	- กันยายน 2562 24.12
5	17 ส.ค. 62 - 23 ส.ค. 62	8.57	0.10	0.15	0.25	-	9.07	- ตุลาคาม 2562 15.02
6	24 ส.ค. 62 - 30 ส.ค. 62	8.57	0.10	0.15	0.25	-	9.07	- พฤศจิกายน 2562 11.06
7	31 ส.ค. 62 - 6 ก.ย. 62	6.76	0.10	0.15	0.25	-	7.26	- ธันวาคม 2562 2.07
8	7 ก.ย. 62 - 13 ก.ย. 62	2.61	0.10	0.15	0.25	-	3.11	
9	14 ก.ย. 62 - 20 ก.ย. 62	6.76	0.10	0.15	0.25	-	7.26	**รวมทั้งสิ้น 120.44**
10	21 ก.ย. 62 - 27 ก.ย. 62	5.55	0.10	0.15	0.25	-	6.05	
11	28 ก.ย. 62 - 4 ต.ค. 62	2.96	0.10	0.15	0.25	-	3.46	
12	5 ต.ค. 62 - 11 ต.ค. 62	4.34	0.10	0.15	0.25	-	4.84	
13	12 ต.ค. 62 - 18 ต.ค. 62	2.09	0.10	0.15	0.25	-	2.59	
14	19 ต.ค. 62 - 25 ต.ค. 62	2.52	0.10	0.15	0.25	-	3.02	
15	26 ต.ค. 62 - 1 พ.ย. 62	2.52	0.10	0.15	0.25	-	3.02	
16	2 พ.ย. 62 - 8 พ.ย. 62	2.52	0.10	0.15	0.25	-	3.02	
17	9 พ.ย. 62 - 15 พ.ย. 62	1.92	0.10	0.15	0.25	-	2.42	
18	16 พ.ย. 62 - 22 พ.ย. 62	1.92	0.10	0.15	0.25	-	2.42	
19	23 พ.ย. 62 - 29 พ.ย. 62	1.92	0.10	0.15	0.25	-	2.42	
20	30 พ.ย. 62 - 6 ธ.ค. 62	1.92	0.10	0.15	0.25	-	2.42	
รวมทั้งหมด		**110.44**	**2.00**	**3.00**	**5.00**	**0.00**	**120.44**	

ตารางที่ 35 แผนการจัดสรรน้ำรายสัปดาห์จากอ่างเก็บน้ำขุนด่านปราการชล ในช่วงฤดูฝนปี 2562

สัปดาห์ที่	ช่วงวันที่	ความต้องการน้ำจากอ่าง-ล้าน ม.^{3}						หมายเหตุ
		การเกษตร	อุปโภคบริโภค	อุตสาหกรรม	รักษาระบบนิเวศ	อื่นๆ	รวม	
1	1 พ.ค. 62 - 7 พ.ค. 62	0.41	0.35	0.00	0.42	2.13	3.30	ความต้องการน้ำรายเดือน - ล้าน ลบ.ม.
2	8 พ.ค. 62 - 14 พ.ค. 62	0.41	0.35	0.00	0.42	2.13	3.30	- พฤษภาคม 2562 14.58
3	15 พ.ค. 62 - 21 พ.ค. 62	0.41	0.35	0.00	0.42	2.13	3.30	- มิถุนายน 2562 17.04
4	22 พ.ค. 62 - 28 พ.ค. 62	0.41	0.35	0.00	0.42	2.13	3.30	- กรกฎาคม 2562 14.64
5	29 พ.ค. 62 - 4 มิ.ย. 62	0.23	0.35	0.00	0.58	2.02	3.18	- สิงหาคม 2562 4.75
6	5 มิ.ย. 62 - 11 มิ.ย. 62	0.36	0.35	0.00	0.70	2.10	3.51	- กันยายน 2562 5.03
7	12 มิ.ย. 62 - 18 มิ.ย. 62	0.36	0.35	0.00	0.70	2.10	3.51	- ตุลาคม 2562 6.56
8	19 มิ.ย. 62 - 25 มิ.ย. 62	1.81	0.35	0.00	0.70	2.10	4.96	
9	26 มิ.ย. 62 - 2 ก.ค. 62	1.88	0.35	0.00	0.70	1.62	4.55	**รวมทั้งสิ้น 62.59**
10	3 ก.ค. 62 - 9 ก.ค. 62	1.81	0.35	0.00	0.70	0.81	3.67	
11	10 ก.ค. 62 - 16 ก.ค. 62	1.80	0.35	0.00	0.70	0.81	3.66	
12	17 ก.ค. 62 - 23 ก.ค. 62	1.80	0.35	0.00	0.70	0.81	3.66	
13	24 ก.ค. 62 - 30 ก.ค. 62	0.34	0.35	0.00	0.70	0.81	2.19	
14	31 ก.ค. 62 - 6 ส.ค. 62	0.00	0.35	0.00	0.70	0.12	1.17	
15	7 ส.ค. 62 - 13 ส.ค. 62	0.00	0.35	0.00	0.70	0.00	1.05	
16	14 ส.ค. 62 - 20 ส.ค. 62	0.00	0.35	0.00	0.70	0.00	1.05	
17	21 ส.ค. 62 - 27 ส.ค. 62	0.00	0.35	0.00	0.70	0.00	1.05	
18	28 ส.ค. 62 - 3 ก.ย. 62	0.00	0.35	0.00	0.70	0.00	1.05	
19	4 ก.ย. 62 - 10 ก.ย. 62	0.00	0.35	0.00	0.70	0.00	1.05	
20	11 ก.ย. 62 - 17 ก.ย. 62	0.00	0.35	0.00	0.70	0.00	1.05	
21	18 ก.ย. 62 - 24 ก.ย. 62	0.00	0.35	0.00	0.70	0.00	1.05	
22	25 ก.ย. 62 - 1 ต.ค. 62	0.61	0.35	0.00	0.70	0.00	1.66	
23	2 ต.ค. 62 - 8 ต.ค. 62	0.50	0.35	0.00	0.70	0.00	1.55	
24	9 ต.ค. 62 - 15 ต.ค. 62	0.42	0.35	0.00	0.70	0.00	1.47	
25	16 ต.ค. 62 - 22 ต.ค. 62	0.40	0.35	0.00	0.70	0.00	1.45	
26	23 ต.ค. 62 - 31 ต.ค. 62	0.50	0.45	0.00	0.90	0.00	1.85	
รวมทั้งหมด		**14.46**	**9.20**	**0.00**	**17.16**	**21.78**	**62.59**	

ตารางที่ 36 แผนการจัดสรรน้ำรายสัปดาห์จากอ่างเก็บน้ำคลองสียัดในช่วงฤดูฝนปี 2562

สัปดาห์ที่	ช่วงวันที่	ความต้องการน้ำจากอ่าง-ล้าน ม.^{3}						หมายเหตุ
		การเกษตร	อุปโภคบริโภค	อุตสาหกรรม	รักษาระบบนิเวศ	อื่นๆ	รวม	
1	1 พ.ค. 62 - 7 พ.ค. 62	1.63	0.07	0.00	0.00	0.00	1.70	ความต้องการน้ำรายเดือน - ล้าน ลบ.ม.
2	8 พ.ค. 62 - 14 พ.ค. 62	1.62	0.07	0.00	0.00	0.00	1.69	- พฤษภาคม 2561 7.81
3	15 พ.ค. 62 - 21 พ.ค. 62	1.65	0.07	0.00	0.00	0.00	1.72	- มิถุนายน 2561 11.53
4	22 พ.ค. 62 - 28 พ.ค. 62	1.61	0.07	0.00	0.00	0.00	1.68	- กรกฎาคม 2561 8.92
5	29 พ.ค. 62 - 4 มิ.ย. 62	2.31	0.07	0.00	0.00	0.00	2.38	- สิงหาคม 2561 2.76
6	5 มิ.ย. 62 - 11 มิ.ย. 62	2.48	0.07	0.00	0.00	0.00	2.55	- กันยายน 2561 1.27
7	12 มิ.ย. 62 - 18 มิ.ย. 62	2.65	0.07	0.00	0.00	0.00	2.72	- ตุลาคม 2561 5.31
8	19 มิ.ย. 62 - 25 มิ.ย. 62	2.82	0.07	0.00	0.00	0.00	2.89	
9	26 มิ.ย. 62 - 2 ก.ค. 62	2.74	0.07	0.00	0.00	0.00	2.81	**รวมทั้งสิ้น 37.61**
10	3 ก.ค. 62 - 9 ก.ค. 62	1.86	0.07	0.00	0.00	0.00	1.93	
11	10 ก.ค. 62 - 16 ก.ค. 62	1.83	0.07	0.00	0.00	0.00	1.90	
12	17 ก.ค. 62 - 23 ก.ค. 62	1.97	0.07	0.00	0.00	0.00	2.04	
13	24 ก.ค. 62 - 30 ก.ค. 62	2.04	0.07	0.00	0.00	0.00	2.11	
14	31 ก.ค. 62 - 6 ส.ค. 62	0.91	0.07	0.00	0.00	0.00	0.98	
15	7 ส.ค. 62 - 13 ส.ค. 62	0.62	0.07	0.00	0.00	0.00	0.69	
16	14 ส.ค. 62 - 20 ส.ค. 62	0.55	0.07	0.00	0.00	0.00	0.62	
17	21 ส.ค. 62 - 27 ส.ค. 62	0.47	0.07	0.00	0.00	0.00	0.54	
18	28 ส.ค. 62 - 3 ก.ย. 62	0.06	0.07	0.00	0.00	0.00	0.13	
19	4 ก.ย. 62 - 10 ก.ย. 62	0.00	0.07	0.00	0.00	0.00	0.07	
20	11 ก.ย. 62 - 17 ก.ย. 62	0.00	0.07	0.00	0.00	0.00	0.07	
21	18 ก.ย. 62 - 24 ก.ย. 62	0.00	0.07	0.00	0.00	0.00	0.07	
22	25 ก.ย. 62 - 1 ต.ค. 62	1.10	0.07	0.00	0.00	0.00	1.17	
23	2 ต.ค. 62 - 8 ต.ค. 62	1.23	0.07	0.00	0.00	0.00	1.30	
24	9 ต.ค. 62 - 15 ต.ค. 62	1.22	0.07	0.00	0.00	0.00	1.29	
25	16 ต.ค. 62 - 22 ต.ค. 62	1.23	0.07	0.00	0.00	0.00	1.30	
26	23 ต.ค. 62 - 29 ต.ค. 62	1.19	0.07	0.00	0.00	0.00	1.26	
รวมทั้งหมด		**35.79**	**1.82**	**0.00**	**0.00**	**0.00**	**37.61**	

ตารางที่ 37 แผนการจัดสรรน้ำรายสัปดาห์จากอ่างเก็บน้ำบางพระ ในช่วงฤดูฝนปี 2562

สัปดาห์ที่	ช่วงวันที่	ความต้องการน้ำจากอ่าง-ล้าน ม.^{3}						หมายเหตุ
		การเกษตร	อุปโภคบริโภค	อุตสาหกรรม	รักษาระบบนิเวศ	อื่นๆ	รวม	
1	1 พ.ค. 62 - 7 พ.ค. 62	0.06	1.10	0.09	0.00	0.00	1.25	ความต้องการน้ำรายเดือน - ล้าน ลบ.ม.
2	8 พ.ค. 62 - 14 พ.ค. 62	0.06	1.10	0.09	0.00	0.00	1.25	- พฤษภาคม 2561 5.39
3	15 พ.ค. 62 - 21 พ.ค. 62	0.06	1.10	0.09	0.00	0.00	1.25	- มิถุนายน 2561 5.63
4	22 พ.ค. 62 - 28 พ.ค. 62	0.06	1.00	0.09	0.00	0.00	1.15	- กรกฎาคม 2561 5.57
5	29 พ.ค. 62 - 4 มิ.ย. 62	0.06	1.00	0.09	0.00	0.00	1.15	- สิงหาคม 2561 5.14
6	5 มิ.ย. 62 - 11 มิ.ย. 62	0.06	1.20	0.09	0.00	0.00	1.35	- กันยายน 2561 4.92
7	12 มิ.ย. 62 - 18 มิ.ย. 62	0.00	1.20	0.09	0.00	0.00	1.29	- ตุลาคม 2561 4.68
8	19 มิ.ย. 62 - 25 มิ.ย. 62	0.06	1.20	0.10	0.00	0.00	1.36	
9	26 มิ.ย. 62 - 2 ก.ค. 62	0.06	1.20	0.10	0.00	0.00	1.36	**รวมทั้งสิ้น 31.33**
10	3 ก.ค. 62 - 9 ก.ค. 62	0.00	1.20	0.10	0.00	0.00	1.30	
11	10 ก.ค. 62 - 16 ก.ค. 62	0.06	1.10	0.10	0.00	0.00	1.26	
12	17 ก.ค. 62 - 23 ก.ค. 62	0.06	1.10	0.10	0.00	0.00	1.26	
13	24 ก.ค. 62 - 30 ก.ค. 62	0.00	1.10	0.10	0.00	0.00	1.20	
14	31 ก.ค. 62 - 6 ส.ค. 62	0.06	1.00	0.10	0.00	0.00	1.16	
15	7 ส.ค. 62 - 13 ส.ค. 62	0.06	1.00	0.10	0.00	0.00	1.16	
16	14 ส.ค. 62 - 20 ส.ค. 62	0.06	1.00	0.10	0.00	0.00	1.16	
17	21 ส.ค. 62 - 27 ส.ค. 62	0.06	1.00	0.10	0.00	0.00	1.16	
18	28 ส.ค. 62 - 3 ก.ย. 62	0.06	1.00	0.10	0.00	0.00	1.16	
19	4 ก.ย. 62 - 10 ก.ย. 62	0.06	1.00	0.10	0.00	0.00	1.16	
20	11 ก.ย. 62 - 17 ก.ย. 62	0.06	1.00	0.10	0.00	0.00	1.16	
21	18 ก.ย. 62 - 24 ก.ย. 62	0.06	1.00	0.10	0.00	0.00	1.16	
22	25 ก.ย. 62 - 1 ต.ค. 62	0.00	1.00	0.10	0.00	0.00	1.10	
23	2 ต.ค. 62 - 8 ต.ค. 62	0.06	1.00	0.09	0.00	0.00	1.15	
24	9 ต.ค. 62 - 15 ต.ค. 62	0.05	1.00	0.09	0.00	0.00	1.14	
25	16 ต.ค. 62 - 22 ต.ค. 62	0.00	1.00	0.09	0.00	0.00	1.09	
26	23 ต.ค. 62 - 29 ต.ค. 62	0.05	1.00	0.09	0.00	0.00	1.14	
รวมทั้งหมด		**1.24**	**27.60**	**2.49**	**0.00**	**0.00**	**31.33**	

ตารางที่ 38 แผนการจัดสรรน้ำรายสัปดาห์จากอ่างเก็บน้ำหนองปลาไหล ในช่วงฤดูฝนปี 2562

สัปดาห์ที่	ช่วงวันที่	ความต้องการน้ำจากอ่าง-ล้าน ม.^{3}						หมายเหตุ
		การเกษตร	อุปโภคบริโภค	อุตสาหกรรม	รักษาระบบนิเวศ	อื่นๆ	รวม	
1	1 พ.ค. 62 - 7 พ.ค. 62	-	0.32	3.53	0.07	2.03	5.95	ความต้องการน้ำรายเดือน - ล้าน ลบ.ม.
2	8 พ.ค. 62 - 14 พ.ค. 62	-	0.32	3.44	0.07	1.69	5.52	- พฤษภาคม 2561 24.38
3	15 พ.ค. 62 - 21 พ.ค. 62	-	0.32	3.33	0.07	1.55	5.26	- มิถุนายน 2561 23.30
4	22 พ.ค. 62 - 28 พ.ค. 62	-	0.32	3.35	0.07	1.64	5.37	- กรกฎาคม 2561 24.14
5	29 พ.ค. 62 - 4 มิ.ย. 62	-	0.32	3.49	0.07	1.45	5.32	- สิงหาคม 2561 20.41
6	5 มิ.ย. 62 - 11 มิ.ย. 62	-	0.32	3.23	0.07	1.24	4.85	- กันยายน 2561 16.99
7	12 มิ.ย. 62 - 18 มิ.ย. 62	-	0.32	3.35	0.07	2.08	5.82	- ตุลาคม 2561 19.80
8	19 มิ.ย. 62 - 25 มิ.ย. 62	-	0.32	3.41	0.07	1.72	5.51	
9	26 มิ.ย. 62 - 2 ก.ค. 62	-	0.32	3.32	0.07	1.99	5.70	**รวมทั้งสิ้น 129.02**
10	3 ก.ค. 62 - 9 ก.ค. 62	-	0.32	3.26	0.07	1.92	5.57	
11	10 ก.ค. 62 - 16 ก.ค. 62	-	0.32	3.28	0.07	1.63	5.29	
12	17 ก.ค. 62 - 23 ก.ค. 62	-	0.32	3.33	0.07	1.68	5.39	
13	24 ก.ค. 62 - 30 ก.ค. 62	-	0.32	3.27	0.07	1.84	5.49	
14	31 ก.ค. 62 - 6 ส.ค. 62	-	0.32	3.25	0.07	1.79	5.43	
15	7 ส.ค. 62 - 13 ส.ค. 62	-	0.32	3.25	0.07	0.77	4.40	
16	14 ส.ค. 62 - 20 ส.ค. 62	-	0.32	3.20	0.07	0.84	4.42	
17	21 ส.ค. 62 - 27 ส.ค. 62	-	0.32	3.25	0.07	0.82	4.45	
18	28 ส.ค. 62 - 3 ก.ย. 62	-	0.32	3.29	0.07	0.67	4.34	
19	4 ก.ย. 62 - 10 ก.ย. 62	-	0.32	3.34	0.07	0.71	4.43	
20	11 ก.ย. 62 - 17 ก.ย. 62	-	0.32	3.08	0.07	0.40	3.87	
21	18 ก.ย. 62 - 24 ก.ย. 62	-	0.32	3.24	0.07	0.04	3.67	
22	25 ก.ย. 62 - 1 ต.ค. 62	-	0.32	3.20	0.07	0.11	3.69	
23	2 ต.ค. 62 - 8 ต.ค. 62	-	0.32	3.33	0.07	0.84	4.56	
24	9 ต.ค. 62 - 15 ต.ค. 62	-	0.32	3.32	0.07	1.87	5.58	
25	16 ต.ค. 62 - 22 ต.ค. 62	-	0.32	3.18	0.07	0.79	4.36	
26	23 ต.ค. 62 - 29 ต.ค. 62	-	0.32	3.19	0.07	0.00	3.57	
27	30 ต.ค. 62 - 5 พ.ย. 62	-	0.09	1.10	0.02	0.00	1.21	
รวมทั้งหมด		**0.00**	**8.28**	**86.80**	**1.84**	**32.10**	**129.02**	

ตารางที่ 39 แผนการจัดสรรน้ำรายสัปดาห์จากอ่างเก็บน้ำประแสร์ในช่วงฤดูฝนปี 2562

สัปดาห์ที่	ช่วงวันที่	ความต้องการน้ำจากอ่าง-ล้าน ม.^{3}						หมายเหตุ
		การเกษตร	อุปโภคบริโภค	อุตสาหกรรม	รักษาระบบนิเวศ	อื่นๆ	รวม	
1	1 พ.ค. 62 - 8 พ.ค. 62	0.76	0.48	3.73	0.22	1.06	6.25	ความต้องการน้ำรายเดือน - ล้าน ลบ.ม.
2	9 พ.ค. 62 - 15 พ.ค. 62	0.70	0.42	3.26	0.19	0.93	5.50	- พฤษภาคม 2562 25.05
3	16 พ.ค. 62 - 22 พ.ค. 62	0.70	0.42	3.26	0.19	0.93	5.50	- มิถุนายน 2562 23.89
4	23 พ.ค. 62 - 29 พ.ค. 62	0.70	0.42	3.26	0.19	0.93	5.50	- กรกฎาคม 2562 20.85
5	30 พ.ค. 62 - 5 มิ.ย. 62	3.93	0.42	3.26	0.19	0.26	8.07	- สิงหาคม 2562 19.60
6	6 มิ.ย. 62 - 12 มิ.ย. 62	1.19	0.42	3.26	0.19	0.00	5.07	- กันยายน 2562 16.75
7	13 มิ.ย. 62 - 19 มิ.ย. 62	1.22	0.42	3.26	0.19	0.00	5.09	- ตุลาคม 2562 17.86
8	20 มิ.ย. 62 - 26 มิ.ย. 62	1.28	0.42	3.26	0.19	0.00	5.15	
9	27 มิ.ย. 62 - 3 ก.ค. 62	1.06	0.42	3.26	0.19	0.00	4.93	**รวมทั้งสิ้น 123.99**
10	4 ก.ค. 62 - 10 ก.ค. 62	0.80	0.42	3.26	0.19	0.00	4.68	
11	11 ก.ค. 62 - 17 ก.ค. 62	0.82	0.42	3.26	0.19	0.00	4.70	
12	18 ก.ค. 62 - 24 ก.ค. 62	0.82	0.42	3.26	0.19	0.00	4.69	
13	25 ก.ค. 62 - 31 ก.ค. 62	0.79	0.42	3.26	0.19	0.00	4.67	
14	1 ส.ค. 62 - 7 ส.ค. 62	0.69	0.42	3.26	0.19	0.00	4.57	
15	8 ส.ค. 62 - 14 ส.ค. 62	0.66	0.42	3.26	0.19	0.00	4.54	
16	15 ส.ค. 62 - 21 ส.ค. 62	0.56	0.42	3.26	0.19	0.00	4.43	
17	22 ส.ค. 62 - 28 ส.ค. 62	0.53	0.42	3.26	0.19	0.00	4.40	
18	29 ส.ค. 62 - 4 ก.ย. 62	0.00	0.42	3.26	0.19	0.00	3.87	
19	5 ก.ย. 62 - 11 ก.ย. 62	0.00	0.42	3.26	0.19	0.00	3.87	
20	12 ก.ย. 62 - 18 ก.ย. 62	0.00	0.42	3.26	0.19	0.00	3.87	
21	19 ก.ย. 62 - 25 ก.ย. 62	0.00	0.42	3.26	0.19	0.00	3.87	
22	26 ก.ย. 62 - 2 ต.ค. 62	0.20	0.42	3.26	0.19	0.00	4.07	
23	3 ต.ค. 62 - 9 ต.ค. 62	0.16	0.42	3.26	0.19	0.00	4.03	
24	10 ต.ค. 62 - 16 ต.ค. 62	0.16	0.42	3.26	0.19	0.00	4.03	
25	17 ต.ค. 62 - 23 ต.ค. 62	0.16	0.42	3.26	0.19	0.00	4.03	
26	24 ต.ค. 62 - 31 ต.ค. 62	0.18	0.48	3.73	0.22	0.00	4.61	
รวมทั้งหมด		**18.05**	**11.09**	**85.70**	**5.04**	**4.11**	**123.99**	

ตารางที่ 40 แผนการจัดสรรน้ำรายสัปดาห์จากอ่างเก็บน้ำนฤบดินทรจินดา ในช่วงฤดูฝนปี 2562

สัปดาห์ที่	ช่วงวันที่	ความต้องการน้ำจากอ่าง-ล้าน ม.^{3}						หมายเหตุ
		การเกษตร	อุปโภคบริโภค	อุตสาหกรรม	รักษาระบบนิเวศ	อื่นๆ	รวม	
1	1 พ.ค. 62 - 7 พ.ค. 62	0.00	0.00	0.00	0.07	8.40	8.47	ความต้องการน้ำรายเดือน - ล้าน ลบ.ม.
2	8 พ.ค. 62 - 14 พ.ค. 62	0.00	0.00	0.00	0.07	8.40	8.47	- พฤษภาคม 2562 37.51
3	15 พ.ค. 62 - 21 พ.ค. 62	0.00	0.00	0.00	0.07	8.40	8.47	- มิถุนายน 2562 34.59
4	22 พ.ค. 62 - 28 พ.ค. 62	0.00	0.00	0.00	0.07	8.40	8.47	- กรกฎาคม 2562 2.02
5	29 พ.ค. 62 - 4 มิ.ย. 62	0.00	0.00	0.00	0.07	8.40	8.47	- สิงหาคม 2562 0.31
6	5 มิ.ย. 62 - 11 มิ.ย. 62	0.00	0.00	0.00	0.07	8.40	8.47	- กันยายน 2562 0.30
7	12 มิ.ย. 62 - 18 มิ.ย. 62	0.00	0.00	0.00	0.07	8.40	8.47	- ตุลาคม 2562 0.29
8	19 มิ.ย. 62 - 25 มิ.ย. 62	0.00	0.00	0.00	0.07	8.40	8.47	
9	26 มิ.ย. 62 - 2 ก.ค. 62	0.00	0.00	0.00	0.07	6.00	6.07	**รวมทั้งสิ้น 75.02**
10	3 ก.ค. 62 - 9 ก.ค. 62	0.00	0.00	0.00	0.07	0.00	0.07	
11	10 ก.ค. 62 - 16 ก.ค. 62	0.00	0.00	0.00	0.07	0.00	0.07	
12	17 ก.ค. 62 - 23 ก.ค. 62	0.00	0.00	0.00	0.07	0.00	0.07	
13	24 ก.ค. 62 - 30 ก.ค. 62	0.00	0.00	0.00	0.07	0.00	0.07	
14	31 ก.ค. 62 - 6 ส.ค. 62	0.00	0.00	0.00	0.07	0.00	0.07	
15	7 ส.ค. 62 - 13 ส.ค. 62	0.00	0.00	0.00	0.07	0.00	0.07	
16	14 ส.ค. 62 - 20 ส.ค. 62	0.00	0.00	0.00	0.07	0.00	0.07	
17	21 ส.ค. 62 - 27 ส.ค. 62	0.00	0.00	0.00	0.07	0.00	0.07	
18	28 ส.ค. 62 - 3 ก.ย. 62	0.00	0.00	0.00	0.07	0.00	0.07	
19	4 ก.ย. 62 - 10 ก.ย. 62	0.00	0.00	0.00	0.07	0.00	0.07	
20	11 ก.ย. 62 - 17 ก.ย. 62	0.00	0.00	0.00	0.07	0.00	0.07	
21	18 ก.ย. 62 - 24 ก.ย. 62	0.00	0.00	0.00	0.07	0.00	0.07	
22	25 ก.ย. 62 - 1 ต.ค. 62	0.00	0.00	0.00	0.07	0.00	0.07	
23	2 ต.ค. 62 - 8 ต.ค. 62	0.00	0.00	0.00	0.07	0.00	0.07	
24	9 ต.ค. 62 - 15 ต.ค. 62	0.00	0.00	0.00	0.07	0.00	0.07	
25	16 ต.ค. 62 - 22 ต.ค. 62	0.00	0.00	0.00	0.07	0.00	0.07	
26	23 ต.ค. 62 - 29 ต.ค. 62	0.00	0.00	0.00	0.07	0.00	0.07	
รวมทั้งหมด		**0.00**	**0.00**	**0.00**	**1.82**	**73.20**	**75.02**	

ตารางที่ 41 แผนการจัดสรรน้ำรายสัปดาห์จากอ่างเก็บน้ำแก่งกระจานในช่วงฤดูฝนปี 2562

สัปดาห์ที่	ช่วงวันที่	ความต้องการน้ำจากอ่าง-ล้าน ม.^{3}						หมายเหตุ
		การเกษตร	อุปโภคบริโภค	อุตสาหกรรม	รักษาระบบนิเวศ	อื่นๆ	รวม	
1	11 ก.ค. 62 - 17 ก.ค. 62	3.69	4.23	0.30	4.54	0.00	12.76	ความต้องการน้ำรายเดือน - ล้าน ลบ.ม.
2	18 ก.ค. 62 - 24 ก.ค. 62	4.06	4.23	0.30	4.54	0.00	13.13	- กรกฎาคม 2562 39.40
3	25 ก.ค. 62 - 31 ก.ค. 62	4.44	4.23	0.30	4.54	0.00	13.51	- สิงหาคม 2562 77.98
4	1 ส.ค. 62 - 7 ส.ค. 62	11.11	4.23	0.30	4.54	0.00	20.19	- กันยายน 2562 75.53
5	8 ส.ค. 62 - 14 ส.ค. 62	12.01	4.23	0.30	4.54	0.00	21.08	- ตุลาคม 2562 40.36
6	15 ส.ค. 62 - 21 ส.ค. 62	4.53	4.23	0.30	4.54	0.00	13.60	- พฤศจิกายน 2562 43.00
7	22 ส.ค. 62 - 28 ส.ค. 62	7.24	4.23	0.30	4.54	0.00	16.31	- ธันวาคม 2562 21.13
8	29 ส.ค. 62 - 4 ก.ย. 62	6.81	4.23	0.30	4.54	0.00	15.88	
9	5 ก.ย. 62 - 11 ก.ย. 62	9.16	4.23	0.30	4.54	0.00	18.23	**รวมทั้งสิ้น 297.40**
10	12 ก.ย. 62 - 18 ก.ย. 62	11.19	4.23	0.30	4.54	0.00	20.26	
11	19 ก.ย. 62 - 25 ก.ย. 62	12.41	4.23	0.30	4.54	0.00	21.48	
12	26 ก.ย. 62 - 2 ต.ค. 62	0.00	4.23	0.30	4.54	0.00	9.07	
13	3 ต.ค. 62 - 9 ต.ค. 62	0.00	4.23	0.30	4.54	0.00	9.07	
14	10 ต.ค. 62 - 16 ต.ค. 62	0.00	4.23	0.30	4.54	0.00	9.07	
15	17 ต.ค. 62 - 23 ต.ค. 62	0.00	4.23	0.30	4.54	0.00	9.07	
16	24 ต.ค. 62 - 30 ต.ค. 62	0.00	4.23	0.30	4.54	0.00	9.07	
17	31 ต.ค. 62 - 6 พ.ย. 62	1.28	4.23	0.30	4.54	0.00	10.35	
18	7 พ.ย. 62 - 13 พ.ย. 62	0.00	4.23	0.30	4.54	0.00	9.07	
19	14 พ.ย. 62 - 20 พ.ย. 62	0.00	4.23	0.30	4.54	0.00	9.07	
20	21 พ.ย. 62 - 27 พ.ย. 62	0.00	4.23	0.30	4.54	0.00	9.07	
21	28 พ.ย. 62 - 4 ธ.ค. 62	7.05	4.23	0.30	4.54	0.00	16.12	
22	5 ธ.ค. 62 - 11 ธ.ค. 62	2.85	4.23	0.30	4.54	0.00	11.92	
รวมทั้งหมด		**97.82**	**93.14**	**6.65**	**99.79**	**0.00**	**297.40**	

ตารางที่ 42 แผนการจัดสรรน้ำรายสัปดาห์จากอ่างเก็บน้ำปราณบุรี ในช่วงฤดูฝนปี 2562

สัปดาห์ที่	ช่วงวันที่	ความต้องการน้ำจากอ่าง-ล้าน ม.^{3}						หมายเหตุ
		การเกษตร	อุปโภคบริโภค	อุตสาหกรรม	รักษาระบบนิเวศ	อื่นๆ	รวม	
1	1 มิ.ย. 62 - 5 มิ.ย. 62	10.05	1.15	0.08	0.15	-	11.43	ความต้องการน้ำรายเดือน - ล้าน ลบ.ม.
2	6 มิ.ย. 62 - 12 มิ.ย. 62	15.13	1.61	0.11	0.21	-	17.06	- มิถุนายน 2561 47.08
3	13 มิ.ย. 62 - 19 มิ.ย. 62	5.86	1.61	0.11	0.21	-	7.79	- กรกฎาคม 2561 40.23
4	20 มิ.ย. 62 - 26 มิ.ย. 62	5.04	1.61	0.11	0.21	-	6.97	- สิงหาคม 2561 33.72
5	27 มิ.ย. 62 - 3 ก.ค. 62	4.78	1.61	0.11	0.21	-	6.71	- กันยายน 2561 10.71
6	4 ก.ค. 62 - 10 ก.ค. 62	4.73	1.61	0.11	0.21	-	6.66	- ตุลาคม 2561 17.76
7	11 ก.ค. 62 - 17 ก.ค. 62	6.13	1.61	0.11	0.21	-	8.06	
8	18 ก.ค. 62 - 24 ก.ค. 62	6.95	1.61	0.11	0.21	-	8.88	**รวมทั้งสิ้น 149.50**
9	25 ก.ค. 62 - 31 ก.ค. 62	11.82	1.61	0.11	0.21	-	13.75	
10	1 ส.ค. 62 - 7 ส.ค. 62	8.02	1.61	0.11	0.21	-	9.95	
11	8 ส.ค. 62 - 14 ส.ค. 62	6.43	1.61	0.11	0.21	-	8.36	
12	15 ส.ค. 62 - 21 ส.ค. 62	5.34	1.61	0.11	0.21	-	7.27	
13	22 ส.ค. 62 - 28 ส.ค. 62	5.13	1.61	0.11	0.21	-	7.06	
14	29 ส.ค. 62 - 4 ก.ย. 62	0.58	1.61	0.11	0.21	-	2.51	
15	5 ก.ย. 62 - 11 ก.ย. 62	0.11	1.61	0.11	0.21	-	2.04	
16	12 ก.ย. 62 - 18 ก.ย. 62	0.07	1.61	0.11	0.21	-	2.00	
17	19 ก.ย. 62 - 25 ก.ย. 62	0.07	1.61	0.11	0.21	-	2.00	
18	26 ก.ย. 62 - 2 ต.ค. 62	2.60	1.61	0.11	0.21	-	4.53	
19	3 ต.ค. 62 - 9 ต.ค. 62	2.44	1.61	0.11	0.21	-	4.37	
20	10 ต.ค. 62 - 16 ต.ค. 62	2.25	1.61	0.11	0.21	-	4.18	
21	17 ต.ค. 62 - 23 ต.ค. 62	1.97	1.61	0.11	0.21	-	3.90	
22	24 ต.ค. 62 - 30 ต.ค. 62	2.09	1.61	0.11	0.21	-	4.02	
รวมทั้งหมด		**107.59**	**34.96**	**2.39**	**4.56**	**0.00**	**149.50**	

ตารางที่ 43 แผนการจัดสรรน้ำรายสัปดาห์จากอ่างเก็บน้ำรัชชประภาในช่วงฤดูฝนปี 2562

สัปดาห์ที่	ช่วงวันที่	ความต้องการน้ำจากอ่าง-ล้าน ม.^{3}						หมายเหตุ
		การเกษตร	อุปโภค บริโภค	อุตสาหกรรม	รักษา ระบบนิเวศ	อื่นๆ	รวม	
1	1 พ.ค. 62 - 5 พ.ค. 62	0.00	0.00	0.00	0.00	32.60	32.60	ความต้องการน้ำรายเดือน - ล้าน ลบ.ม.
2	6 พ.ค. 62 - 12 พ.ค. 62	0.00	0.00	0.00	0.00	45.64	45.64	- พฤษภาคม 2562 202.12
3	13 พ.ค. 62 - 19 พ.ค. 62	0.00	0.00	0.00	0.00	45.64	45.64	- มิถุนายน 2562 195.60
4	20 พ.ค. 62 - 26 พ.ค. 62	0.00	0.00	0.00	0.00	45.64	45.64	- กรกฎาคม 2562 202.12
5	27 พ.ค. 62 - 2 มิ.ย. 62	0.00	0.00	0.00	0.00	45.64	45.64	- สิงหาคม 2562 202.12
6	3 มิ.ย. 62 - 9 มิ.ย. 62	0.00	0.00	0.00	0.00	45.64	45.64	- กันยายน 2562 195.60
7	10 มิ.ย. 62 - 16 มิ.ย. 62	0.00	0.00	0.00	0.00	45.64	45.64	- ตุลาคม 2562 202.12
8	17 มิ.ย. 62 - 23 มิ.ย. 62	0.00	0.00	0.00	0.00	45.64	45.64	
9	24 มิ.ย. 62 - 30 มิ.ย. 62	0.00	0.00	0.00	0.00	45.64	45.64	**รวมทั้งสิ้น 1,200**
10	1 ก.ค. 62 - 7 ก.ค. 62	0.00	0.00	0.00	0.00	45.64	45.64	
11	8 ก.ค. 62 - 14 ก.ค. 62	0.00	0.00	0.00	0.00	45.64	45.64	
12	15 ก.ค. 62 - 21 ก.ค. 62	0.00	0.00	0.00	0.00	45.64	45.64	
13	22 ก.ค. 62 - 28 ก.ค. 62	0.00	0.00	0.00	0.00	45.64	45.64	
14	29 ก.ค. 62 - 4 ส.ค. 62	0.00	0.00	0.00	0.00	45.64	45.64	
15	5 ส.ค. 62 - 11 ส.ค. 62	0.00	0.00	0.00	0.00	45.64	45.64	
16	12 ส.ค. 62 - 18 ส.ค. 62	0.00	0.00	0.00	0.00	45.64	45.64	
17	19 ส.ค. 62 - 25 ส.ค. 62	0.00	0.00	0.00	0.00	45.64	45.64	
18	26 ส.ค. 62 - 1 ก.ย. 62	0.00	0.00	0.00	0.00	45.64	45.64	
19	2 ก.ย. 62 - 8 ก.ย. 62	0.00	0.00	0.00	0.00	45.64	45.64	
20	9 ก.ย. 62 - 15 ก.ย. 62	0.00	0.00	0.00	0.00	45.64	45.64	
21	16 ก.ย. 62 - 22 ก.ย. 62	0.00	0.00	0.00	0.00	45.64	45.64	
22	23 ก.ย. 62 - 29 ก.ย. 62	0.00	0.00	0.00	0.00	45.64	45.64	
23	30 ก.ย. 62 - 6 ต.ค. 62	0.00	0.00	0.00	0.00	45.64	45.64	
24	7 ต.ค. 62 - 13 ต.ค. 62	0.00	0.00	0.00	0.00	45.64	45.64	
25	14 ต.ค. 62 - 20 ต.ค. 62	0.00	0.00	0.00	0.00	45.64	45.64	
26	21 ต.ค. 62 - 27 ต.ค. 62	0.00	0.00	0.00	0.00	45.64	45.64	
27	28 ต.ค. 62 - 31 ต.ค. 62	0.00	0.00	0.00	0.00	26.08	26.08	
รวมทั้งหมด		**0**	**0**	**0**	**0**	**1200**	**1200**	

ตารางที่ 44 แผนการจัดสรรน้ำรายสัปดาห์จากอ่างเก็บน้ำบางลางในช่วงฤดูฝนปี 2562

สัปดาห์ที่	ช่วงวันที่	ความต้องการน้ำจากอ่าง-ล้าน ม.^{3}						หมายเหตุ
		การเกษตร	อุปโภคบริโภค	อุตสาหกรรม	รักษาระบบนิเวศ	อื่นๆ	รวม	
1	4 ต.ค. 62 - 10 ต.ค. 62	8.00	0.40	0.18	14.84	1.00	24.42	ความต้องการน้ำรายเดือน - ล้าน ลบ.ม.
2	11 ต.ค. 62 - 17 ต.ค. 62	8.00	0.40	0.18	14.84	1.00	24.42	- พฤษภาคม 2562 131.98
3	18 ต.ค. 62 - 24 ต.ค. 62	15.00	0.40	0.18	14.84	1.00	31.42	- มิถุนายน 2562 102.83
4	25 ต.ค. 62 - 31 ต.ค. 62	15.00	0.40	0.18	14.84	1.00	31.42	- กรกฎาคม 2562 104.00
5	1 พ.ย. 62 - 7 พ.ย. 62	12.00	0.40	0.18	14.84	1.00	28.42	- สิงหาคม 2562 95.55
6	8 พ.ย. 62 - 14 พ.ย. 62	7.11	0.40	0.18	14.84	1.00	23.53	- กันยายน 2562 86.49
7	15 พ.ย. 62 - 21 พ.ย. 62	7.64	0.40	0.18	14.84	1.00	24.06	- ตุลาคม 2562 79.15
8	22 พ.ย. 62 - 28 พ.ย. 62	7.64	0.40	0.18	14.84	1.00	24.06	
9	29 พ.ย. 62 - 5 ธ.ค. 62	6.64	0.40	0.18	14.84	1.00	23.06	**รวมทั้งสิ้น 600.00**
10	6 ธ.ค. 62 - 12 ธ.ค. 62	6.64	0.40	0.18	14.84	1.00	23.06	
11	13 ธ.ค. 62 - 19 ธ.ค. 62	8.64	0.40	0.18	14.84	1.00	25.06	
12	20 ธ.ค. 62 - 26 ธ.ค. 62	7.02	0.40	0.18	14.84	1.00	23.44	
13	27 ธ.ค. 62 - 2 ม.ค. 63	6.29	0.40	0.18	14.84	1.00	22.71	
14	3 ม.ค. 63 - 9 ม.ค. 63	6.29	0.40	0.18	14.84	1.00	22.71	
15	10 ม.ค. 63 - 16 ม.ค. 63	6.29	0.40	0.18	14.84	1.00	22.71	
16	17 ม.ค. 63 - 23 ม.ค. 63	6.29	0.40	0.18	14.84	1.00	22.71	
17	24 ม.ค. 63 - 30 ม.ค. 63	3.76	0.40	0.18	14.84	1.00	20.18	
18	31 ม.ค. 63 - 6 ก.พ. 63	3.38	0.40	0.18	14.84	1.00	19.80	
19	7 ก.พ. 63 - 13 ก.พ. 63	3.39	0.40	0.18	14.84	1.00	19.81	
20	14 ก.พ. 63 - 20 ก.พ. 63	3.39	0.40	0.18	14.84	1.00	19.81	
21	21 ก.พ. 63 - 27 ก.พ. 63	3.39	0.40	0.18	14.84	1.00	19.81	
22	28 ก.พ. 63 - 5 มี.ค. 63	4.88	0.40	0.18	14.84	1.00	21.30	
23	6 มี.ค. 63 - 12 มี.ค. 63	4.10	0.40	0.18	14.84	1.00	20.52	
24	13 มี.ค. 63 - 19 มี.ค. 63	4.10	0.40	0.18	14.84	1.00	20.52	
25	20 มี.ค. 63 - 26 มี.ค. 63	4.10	0.40	0.18	14.84	1.00	20.52	
26	27 มี.ค. 63 - 3 เม.ย. 63	4.10	0.40	0.18	14.84	1.00	20.52	
รวมทั้งหมด		**173.08**	**10.40**	**4.68**	**385.84**	**26.00**	**600.00**	

ตารางที่ 45 แผนการจัดสรรน้ำรายสัปดาห์ในลุ่มน้ำเจ้าพระยา ในช่วงฤดูฝน ปี 2562

หน่วย ม.^{3}/วินาที

สัปดาห์ที่	ระยะเวลา	ความต้องการน้ำจากอ่างฯ ภูมิพลและสิริกิติ์	ความต้องการน้ำเหนือเขื่อนเจ้าพระยา	การรับน้ำเข้าพื้นที่									แผนการระบายน้ำท้ายเขื่อนเจ้าพระยา	ความต้องการน้ำจากอ่างฯ แควน้อยฯ	ความต้องการน้ำจากอ่างฯ ป่าสักฯ	แผนการระบายน้ำท้ายเขื่อนพระรามหก
				ส่งน้ำฯ ท่อทองแดง	ชป.กพ.	ชป.นว.	ส่งน้ำฯ เขื่อนนเรศวร	ส่งน้ำฯ ยม-น่าน	ส่งน้ำฯ พล.,ดฐ.,ทบ.	ส่งน้ำฯ แควน้อย	ทุ่งฝั่งตะวันตก (สชป.12,11)	ทุ่งฝั่งตะวันออก (สชป.10,11)				
1	1 - 5 พ.ค.62	475	114	0	0	0	6	25	10	0	145	105	100	30	25	30
2	6 - 12 พ.ค.62	445	114	0	0	0	6	25	10	0	145	105	70	30	25	30
3	13 - 19 พ.ค.62	510	69	20	0	15	6	25	10	0	190	135	70	30	25	30
4	20 - 26 พ.ค.62	540	66	20	0	15	6	23	45	0	190	135	70	30	25	30
5	27 พ.ค. - 2 มิ.ย.62	560	66	20	25	15	6	23	60	0	180	135	60	30	25	30
6	3 - 9 มิ.ย.62	550	61	20	25	15	6	23	60	0	180	140	50	30	30	24
7	10 - 16 มิ.ย.62	500	57	20	30	15	8	20	60	0	180	140	0	30	30	0
8	17 - 23 มิ.ย.62	280	0	20	30	15	11	20	60	10	180	140	0	30	30	0
9	24 -30 มิ.ย.62	310	0	20	30	15	10	15	60	14	180	120	0	30	30	0
10	1 - 7 ก.ค.62	415	0	20	20	15	11	15	50	14	170	120	0	20	30	0
11	8 - 14 ก.ค.62	165	0	20	20	15	8	15	45	14	170	120	0	20	30	0
12	15 - 21 ก.ค.62	295	0	20	20	15	10	10	45	17	165	115	0	20	30	0
13	22 - 28 ก.ค.62	290	0	20	20	15	9	10	50	17	144	133	0	20	20	0
14	29 ก.ค. - 4 ส.ค.62	80	100	0	0	8	8	10	45	17	0	0	0	20	20	0
15	5 - 11 ส.ค.62	80	99	0	0	0	6	0	0	10	0	0	0	19	12	0
16	12 - 18 ส.ค.62	80	90	0	0	0	6	0	0	10	0	0	0	10	10	0
17	19 - 25 ส.ค.62	80	90	0	0	0	0	0	0	0	0	0	0	10	10	0
18	26 ส.ค. - 1 ก.ย.62	80	90	0	0	0	0	0	0	0	0	0	0	10	10	0
19	2 - 8 ก.ย.62	80	90	0	0	0	0	0	0	0	0	0	0	10	10	0
20	9 - 15 ก.ย.62	80	90	0	0	0	0	0	0	0	0	0	0	10	10	0
21	16 - 22 ก.ย.62	80	90	0	0	0	0	0	0	0	0	0	0	10	10	0
22	23 - 29 ก.ย.62	80	90	0	0	0	0	0	0	0	0	0	0	10	10	0
23	30 ก.ย. - 6 ต.ค.62	80	90	0	0	0	0	0	0	0	0	0	0	10	10	0
24	7 - 13 ต.ค.62	80	90	0	0	0	0	0	0	0	0	0	0	10	10	0
25	14 - 20 ต.ค.62	80	90	0	0	0	0	0	0	0	0	0	0	10	10	0
26	21 - 27 ต.ค.62	80	90	0	0	0	0	0	0	0	0	0	0	10	10	0
27	28 - 31ต.ค.62	77	87	0	0	0	0	0	0	0	0	0	0	10	10	0
รวม (ล้าน ลบ.ม.)		3,800	1,060	133	133	105	73	152	367	74	1,317	976	237	300	300	100

ตารางที่ 46 แผนการจัดสรรน้ำรายสัปดาห์ลุ่มน้ำเจ้าพระยาในระดับคลองส่งน้ำ ในช่วงฤดูฝน ปี 2562

หน่วย: ม.^{3}/วิ.

สัปดาห์ที่	ระยะเวลา	เหนือเขื่อนเจ้าพระยา	ปริมาณน้ำน้ำท่า	โครงการฯ ส่งน้ำฯ ท่อทองแดง	ชป.กพ.	ชป.นว.	ส่งน้ำฯ ขน.	ส่งน้ำฯ ยม-น่าน	ส่งน้ำฯ พล.,ตฐ,ทน.	ส่งน้ำฯ แควน้อย	สชป.12-11 แม่น้ำท่าจีน สชป.12	สชป.11	รวม	แม่น้ำน้อย สชป.12	สชป.11	รวม	คลอง ม.อ.	คลองเล็ก อื่นๆ	รวม สชป.12-11	สชป.10-11 มโนรมย์	มหาราช	คลองเล็ก อื่นๆ	รวม สชป.10-11	รวม สชป. 10 ,11 และ 12	ระบายท้ายเขื่อนเจ้าพระยา	รวมต้องการน้ำจากเขื่อนภูมิพลและเขื่อนสิริกิติ์	ความต้องการใช้น้ำจากเขื่อนแควน้อยฯ	ความต้องการใช้น้ำจากเขื่อนป่าสักฯ	ระบายท้ายเขื่อนพระรามหก	รวมต้องการน้ำเขื่อนภูมิพล,เขื่อนสิริกิติ์ เขื่อนแควน้อยฯและเขื่อนป่าสักฯ
1	1 - 5 พ.ค.62	114					6	25	10		30	20	50	30	35	65	15	15	145	90	15	0	105	250	100	475	30	25	30	530
2	6 - 12 พ.ค.62	114					6	25	10		30	20	50	30	35	65	15	15	145	90	15	0	105	250	70	445	30	25	30	500
3	13 - 19 พ.ค.62	69		20		15	6	25	10		50	20	70	50	35	85	20	15	190	100	25	10	135	325	70	510	30	25	30	565
4	20 - 26 พ.ค.62	66		20		15	6	23	45		50	20	70	50	35	85	20	15	190	100	25	10	135	325	70	540	30	25	30	595
5	27 พ.ค. - 2 มิ.ย.62	66		20	25	15	6	23	60		50	20	70	50	25	75	20	15	180	100	25	10	135	315	60	560	30	25	30	615
6	3 - 9 มิ.ย.62	61		20	25	15	6	23	60		50	20	70	50	20	70	25	15	180	100	25	15	140	320	50	550	30	30	24	610
7	10 - 16 มิ.ย.62	57	215	20	30	15	8	20	60		50	20	70	50	20	70	25	15	180	100	25	15	140	320		500	30	30		560
8	17 - 23 มิ.ย.62		176	20	30	15	11	20	60	10	50	20	70	50	20	70	25	15	180	100	25	15	140	320		280	30	30		340
9	24 -30 มิ.ย.62		124	20	30	15	10	15	60	14	50	20	70	50	20	70	25	15	180	80	25	15	120	300		310	30	30		370
10	1 - 7 ก.ค.62			20	20	15	11	15	50	14	50	20	60	50	20	70	25	15	170	80	25	15	120	290		415	20	30		465
11	8 - 14 ก.ค.62		242	20	20	15	8	15	45	14	50	20	60	50	20	70	25	15	170	80	25	15	120	290		165	20	30		215
12	15 - 21 ก.ค.62		102	20	20	15	10	10	45	17	50	15	65	50	10	60	25	15	165	80	25	10	115	280		295	20	30		345
13	22 - 28 ก.ค.62		108	20	20	15	9	10	50	17	50	9	59	50	5	55	20	10	144	98	25	10	133	277		290	20	20		330
14	29 ก.ค. - 4 ส.ค.62	100	254			8	8	10	45	17																80	20	20		120
15	5 - 11 ส.ค.62	99	224				6			10																80	19	12		111
16	12 - 18 ส.ค.62	90	909				6			10																80	10	10		100
17	19 - 25 ส.ค.62	90	390																							80	10	10		100
18	26 ส.ค. - 1 ก.ย.62	90	275																							80	10	10		100
19	2 - 8 ก.ย.62	90	403																							80	10	10		100
20	9 - 15 ก.ย.62	90	814																							80	10	10		100
21	16 - 22 ก.ย.62	90	1,390																							80	10	10		100
22	23 - 29 ก.ย.62	90	1,542																							80	10	10		100
23	30 ก.ย. - 6 ต.ค.62	90	1,737																							80	10	10		100
24	7 - 13 ต.ค.62	90	1,575																							80	10	10		100
25	14 - 20 ต.ค.62	90	1,166																							80	10	10		100
26	21 - 27 ต.ค.62	90	1,487																							80	10	10		100
27	28 - 31ต.ค.62	87	1,419																							77	10	10		97
รวม (ล้าน ลบ.ม.)		1,060	8,432	133	133	105	73	152	367	74	364	144	496	364	175	539	170	112	1,317	709	182	85	976	2,293	237	3,800	300	300	100	4,400

ภาคผนวก ค

แผนการจัดสรรน้ำ และเพาะปลูกพืชฤดูฝนในเขตชลประทาน

รายภาค ปี 2562

ตารางที่ 47 แผนการจัดสรรน้ำ และเพาะปลูกพืชฤดูฝนในเขตชลประทานรายภาค ปี 2562

ภาค /จังหวัด	พื้นที่ ชป. (ไร่)	ปริมาณน้ำ (ล้าน ลบ.ม.)						พื้นที่คาดการณ์ (ไร่)									
		เกษตร	อุปโภค-บริโภค	อุตสาหกรรม	ระบบนิเวศ	อื่นๆ	รวม	ข้าวนาปี	พืชไร่	พืชผัก	อ้อย	ไม้ผล	ไม้ยืนต้น	บ่อปลา	บ่อกุ้ง	อื่นๆ	รวม
ภาคเหนือ																	
กำแพงเพชร	1,251,319	1,105.38	0.63	0.00	0.00	0.00	1,106.01	734,018	3,229	1,796	294,428	34,524	564	0	0	16,435	1,084,996
เชียงราย	376,577	324.92	0.62	0.00	2.61	111.53	439.68	314,768	4,344	0	0	5,613	0	3,499	0	2,994	331,218
เชียงใหม่	411,026	297.25	22.82	0.00	15.51	4.81	340.39	228,241	11,786	5,328	0	107,066	667	3,904	0	353	357,345
ตาก	87,760	76.04	0.00	0.00	0.00	0.00	76.04	65,860	12,300	500	0	3,300	5,800	0	0	0	87,760
นครสวรรค์	520,014	551.04	5.18	0.11	8.32	0.92	565.57	438,413	0	28	65,405	9,559	237	314	0	5,294	519,250
น่าน	42,477	40.05	0.00	0.00	0.00	0.00	40.05	42,477	0	0	0	0	0	0	0	0	42,477
พะเยา	109,159	70.61	0.06	0.00	0.43	11.84	82.94	105,947	313	0	0	578	0	331	0	328	107,496
พิจิตร	524,571	618.73	0.54	0.00	0.00	0.00	619.27	503,193	0	366	157	9,588	153	247	0	0	513,704
พิษณุโลก	747,129	739.34	0.74	0.16	16.01	528.75	1,285.00	738,324	0	0	3,274	617	1,455	691	0	78	744,440
เพชรบูรณ์	149,154	139.99	5.52	0.00	10.83	0.00	156.34	139,154	0	0	0	0	0	0	0	0	139,154
แพร่	278,191	481.75	0.55	0.00	0.00	29.60	511.90	247,718	5,700	500	0	800	2,000	800	0	6,200	263,718
แม่ฮ่องสอน	12,238	50.69	2.54	0.00	4.13	0.00	57.36	9,780	120	0	0	1,293	200	157	0	107	11,657
ลำปาง	338,748	324.62	19.55	69.30	41.67	339.29	794.43	233,137	0	0	312	1	5	0	0	0	233,453
ลำพูน	141,884	89.12	4.82	0.00	1.73	0.00	95.67	65,028	744	0	0	56,515	0	1,111	0	0	123,398
สุโขทัย	552,305	495.88	9.91	0.00	4.83	1.93	512.55	324,414	1,868	373	55,168	5,263	2,960	0	0	449	390,494
อุตรดิตถ์	335,811	238.77	6.12	0.00	0.00	0.00	244.89	102,589	32	3	529	95	57	0	0	10	103,315
อุทัยธานี	227,245	147.81	2.41	0.00	0.00	0.00	150.22	188,888	13,506	0	5,700	1,460	0	0	0	0	209,554
รวมภาคเหนือ	6,105,607	5,791.99	82.01	69.57	106.07	1,028.67	7,078.31	4,481,949	53,941	8,894	424,973	236,273	14,099	11,054	0	32,248	5,263,429
ภาคกลาง																	
กรุงเทพมหานคร	124,654	118.12	3.23	0.67	0.60	0.00	122.62	81,913	0	3,220	0	1,681	0	34,303	1,564	1,073	123,754
ชัยนาท	777,046	749.86	792.03	0.77	101.00	0.00	1,643.66	721,060	0	129	10,072	6,464	347	691	113	1,345	740,220
นครปฐม	862,527	986.08	75.59	2.48	36.18	0.93	1,101.26	333,072	39,270	55,976	128,674	95,326	11,919	31,754	47,056	34,457	777,505
นนทบุรี	177,952	171.58	10.82	0.87	8.66	0.00	191.93	122,994	11	4,212	0	6,220	1,189	2,560	342	2,951	140,479
ปทุมธานี	485,799	581.59	14.54	1.23	1.74	0.57	599.67	253,996	2,774	4,598	0	42,826	3,745	5,901	519	18,773	333,131
พระนครศรีอยุธยา	1,198,327	1,120.67	11.78	1.44	16.77	1.01	1,151.67	943,649	4,579	1,226	1,310	32,287	828	9,532	3,349	1,425	998,185
ลพบุรี	665,829	710.67	44.27	0.01	44.10	4.90	803.95	561,155	7,582	2,015	29,877	5,513	1,713	2,369	0	458	610,681
สมุทรปราการ	186,364	71.81	0.25	0.18	0.55	0.00	72.79	82,631	0	5,712	0	2,414	0	82,245	12,095	1,267	186,364
สมุทรสงคราม	71,491	113.67	13.93	0.02	66.40	14.64	208.66	3,502	15	1,390	0	15,520	0	6,098	1,617	75	28,218
สมุทรสาคร	383,097	365.13	96.09	0.04	5.25	29.85	496.36	14,145	7,684	14,020	6,535	85,133	1,864	49,963	22,495	8,421	210,260
สระบุรี	463,743	464.49	4.45	1.43	16.69	1.06	488.12	350,631	17,635	2,439	18,750	14,388	2,161	3,014	0	831	409,850
สิงห์บุรี	412,283	446.82	8.06	0.82	7.71	0.86	464.27	361,326	583	49	11,834	5,965	23	1,453	19	109	381,361
สุพรรณบุรี	1,671,075	1,662.78	85.51	36.73	8.10	14.13	1,807.25	1,240,121	8,042	5,712	239,160	48,017	4,461	35,214	23,519	5,695	1,609,941
อ่างทอง	489,300	438.01	13.36	1.37	0.00	0.00	452.74	381,955	3,105	0	18,283	11,048	69	3,002	11	113	417,586
รวมภาคกลาง	7,969,485	8,001.28	1,173.91	48.06	313.75	67.95	9,604.95	5,452,151	91,280	100,698	464,493	372,800	28,320	268,099	112,700	76,994	6,967,534

ตารางที่ 47 (ต่อ) แผนการจัดสรรน้ำ และเพาะปลูกพืชฤดูฝนในเขตชลประทานรายภาค ปี 2562

ภาค /จังหวัด	พื้นที่ ชป. (ไร่)	ปริมาณน้ำ (ล้าน ลบ.ม.)						พื้นที่คาดการณ (ไร่)									
		เกษตร	อุปโภค-บริโภค	อุตสาหกรรม	ระบบนิเวศ	อื่นๆ	รวม	ข้าวนาปี	พืชไร่	พืชผัก	อ้อย	ไม้ผล	ไม้ยืนต้น	บ่อปลา	บ่อกุ้ง	อื่นๆ	รวม
ภาคตะวันออกเฉียงเหนือ																	
กาฬสินธุ์	404,071	527.67	11.56	3.64	121.27	91.03	755.17	388,172	0	61	490	0	428	2,003	2,910	0	394,064
ขอนแก่น	187,292	216.62	17.10	11.54	66.84	10.03	322.13	175,741	69	157	6,589	193	34	3,926	0	23	186,732
ชัยภูมิ	150,740	113.57	24.42	9.60	15.58	9.25	172.42	103,605	139	147	34,598	883	83	4,228	0	0	143,682
นครพนม	109,562	41.68	1.53	0.00	3.15	0.09	46.45	103,462	82	21	40	38	87	56	0	0	103,785
นครราชสีมา	802,875	561.67	51.37	13.59	84.54	51.20	762.37	635,711	9,872	584	17,153	138	20	434	0	0	663,912
บึงกาฬ	1,472	0.59	0.28	0.00	0.00	0.00	0.87	1,314	0	3	0	0	46	32	0	77	1,472
บุรีรัมย์	299,462	122.10	25.99	1.83	5.61	32.49	188.02	231,933	15	0	10,834	62	4,329	234	0	950	248,356
มหาสารคาม	226,202	239.22	20.33	10.14	54.55	7.07	331.31	204,585	39	112	2,502	144	23	3,357	5	18	210,786
มุกดาหาร	51,466	49.24	8.89	0.00	0.04	0.00	58.17	40,017	1,256	329	617	575	1,324	556	0	0	44,674
ยโสธร	94,442	86.95	0.15	0.00	0.59	0.00	87.69	93,200	0	0	558	0	0	440	0	132	94,330
ร้อยเอ็ด	230,339	197.84	56.34	0.00	110.68	1.92	366.78	199,348	0	0	0	0	0	850	0	0	200,198
เลย	16,683	11.97	3.67	0.00	0.00	7.47	23.11	8,622	61	4	580	653	8	26	0	0	9,953
ศรีสะเกษ	224,650	109.26	5.20	0.00	8.25	0.00	122.71	176,371	0	0	0	0	0	0	0	0	176,371
สกลนคร	379,905	190.80	2.82	0.00	0.00	0.03	193.65	350,749	0	0	0	4,197	0	2,916	0	0	357,863
สุรินทร์	188,775	80.70	10.25	0.00	2.87	0.30	94.12	150,679	1,540	0	1,668	131	0	1,028	0	0	155,046
หนองคาย	72,865	25.73	2.25	0.03	0.65	16.91	45.57	59,666	37	0	1,208	95	3,955	1,338	0	0	66,299
หนองบัวลำภู	5,502	3.95	2.48	0.00	0.00	2.46	8.89	2,843	20	1	191	215	2	9	0	0	3,282
อำนาจเจริญ	43,246	30.83	1.51	0.00	1.04	1.22	34.60	41,510	76	4	502	21	275	760	0	53	43,201
อุดรธานี	155,202	54.06	23.86	2.21	2.07	285.80	368.00	141,206	451	202	81	94	1,357	2,547	0	0	145,938
อุบลราชธานี	319,193	109.35	0.91	0.00	3.41	9.90	123.57	297,544	2,461	0	0	250	790	906	0	0	301,951
รวมภาคตะวันออกเฉียงเหนือ	3,963,946	2,773.80	270.91	52.58	481.14	527.17	4,105.60	3,406,277	16,118	1,625	77,610	7,689	12,762	25,646	2,915	1,253	3,551,895
ภาคตะวันออก																	
จันทบุรี	166,012	45.15	9.81	0.75	4.13	0.00	59.84	10,451	6,541	586	0	102,721	28,458	147	15,045	404	164,353
ฉะเชิงเทรา	956,915	659.78	25.96	4.05	77.25	43.92	810.96	515,337	10,639	1,068	769	40,361	19,621	193,409	84,630	12,449	878,283
ชลบุรี	167,421	169.34	52.41	7.71	10.14	2.08	241.68	70,715	1,189	680	906	4,611	437	27,045	6,631	4,303	116,515
ตราด	113,764	15.07	4.76	0.36	11.17	0.00	31.36	17,921	2,944	0	0	17,141	68,894	324	5,954	149	113,327
นครนายก	477,514	310.29	17.72	0.85	18.07	28.28	375.21	380,386	120	1,371	72	16,489	16,490	40,633	6,500	5,101	467,162
ปราจีนบุรี	536,529	381.68	9.61	0.00	10.35	2.20	403.84	282,243	4,612	284	145	12,118	6,807	41,977	31,095	2,133	381,414
ระยอง	193,542	77.95	38.84	233.64	19.76	0.00	370.19	28,095	14,112	132	121	39,505	104,908	558	2,246	3,865	193,542
สระแก้ว	84,607	14.79	14.14	0.00	16.62	0.00	45.55	63,458	3,511	55	2,731	990	4,437	306	447	6,979	82,914
รวมภาคตะวันออก	2,696,304	1,674.05	173.25	247.36	167.49	76.48	2,338.63	1,368,605	43,668	4,175	4,744	233,935	250,052	304,400	152,548	35,383	2,397,511

ตารางที่ 47 (ต่อ) แผนการจัดสรรน้ำ และเพาะปลูกพืชฤดูฝนในเขตชลประทานรายภาค ปี 2562

ภาค /จังหวัด	พื้นที่ ชป. (ไร่)	ปริมาณน้ำ (ล้าน ลบ.ม.)						พื้นที่คาดการณ์ (ไร่)									
		เกษตร	อุปโภค-บริโภค	อุตสาหกรรม	ระบบนิเวศ	อื่นๆ	รวม	ข้าวนาปี	พืชไร่	พืชผัก	อ้อย	ไม้ผล	ไม้ยืนต้น	บ่อปลา	บ่อกุ้ง	อื่นๆ	รวม
ภาคตะวันตก																	
กาญจนบุรี	387,687	529.37	267.92	4.06	803.39	1.76	1,606.50	190,297	18,093	14,850	126,436	15,978	3,578	3,495	1,927	4,463	379,117
ประจวบคีรีขันธ์	300,452	128.65	51.68	2.39	12.92	0.00	195.64	25,597	34,998	4,971	5,545	45,255	39,274	1,254	738	34,216	191,849
เพชรบุรี	547,278	247.54	131.37	6.65	223.86	56.72	666.14	320,379	9,872	2,274	1,925	14,986	1,733	1,641	721	44	353,574
ราชบุรี	667,644	782.11	51.52	2.91	155.81	26.56	1,018.91	288,056	15,749	29,764	36,330	129,868	8,971	22,064	22,486	58,414	611,703
รวมภาคตะวันตก	1,903,061	1,687.67	502.49	16.01	1,195.98	85.04	3,487.19	824,329	78,712	51,859	170,235	206,087	53,556	28,453	25,873	97,138	1,536,242
ภาคใต้																	
กระบี่	45,167	20.24	1.12	1.69	4.53	0.00	27.58	120	17	17	0	189	30,850	5	0	0	31,198
ชุมพร	0	0.00	11.99	0.00	134.06	0.00	146.05	0	0	0	0	0	0	0	0	0	0
ตรัง	114,762	16.93	2.43	0.04	34.52	0.00	53.92	15,015	2,568	130	0	6,299	23,973	191	0	0	48,176
นครศรีธรรมราช	711,473	662.90	38.24	0.00	369.91	0.02	1,071.07	174,277	823	6,836	543	63,375	268,712	4,946	3,498	21,357	544,368
นราธิวาส	223,446	242.72	2.60	0.00	28.26	0.00	273.58	36,442	1,434	4,325	79	14,162	92,608	51	0	42,057	191,159
ปัตตานี	276,774	335.28	0.99	8.82	1,502.98	0.00	1,848.07	122,830	301	300	0	11,068	93,114	0	4,465	0	232,078
พังงา	29,800	24.10	14.10	1.00	30.20	6.10	75.50	0	55	75	0	3,620	22,925	60	0	105	26,840
พัทลุง	361,385	146.37	5.30	0.00	30.90	0.77	183.34	126,402	88	451	71	9,193	120,536	1,402	526	30,866	289,535
ภูเก็ต	0	0.00	10.26	0.00	0.00	0.00	10.26	0	0	0	0	0	0	0	0	0	0
ยะลา	159,190	158.30	0.57	0.30	50.88	0.00	210.05	4,480	1,307	763	11	66,241	18,024	2,751	151	0	93,727
ระนอง	0	0.00	8.09	0.00	52.71	0.00	60.80	0	0	0	0	0	0	0	0	0	0
สงขลา	502,334	178.24	5.98	0.26	7.88	0.51	192.87	177,824	3,000	2,603	15	10,338	34,728	5,455	724	11,278	245,966
สตูล	40,370	39.35	4.88	0.00	134.43	0.00	178.66	11,710	0	0	110	1,800	17,969	15	0	8,137	39,741
สุราษฎร์ธานี	76,500	61.90	0.02	0.00	0.00	0.00	61.92	3,020	0	0	0	5,878	50,915	452	0	0	60,265
รวมภาคใต้	2,541,201	1,886.33	106.57	12.11	2,381.26	7.40	4,393.67	672,120	9,593	15,500	830	192,163	774,354	15,329	9,364	113,800	1,803,053
รวมทั้งประเทศ	25,179,604	21,815.12	2,309.14	445.69	4,645.69	1,792.71	31,008.35	16,205,430	293,312	182,751	1,142,885	1,248,948	1,133,142	652,981	303,399	356,816	21,519,664

ภาคผนวก ง

แผนการจัดสรรน้ำ และเพาะปลูกพืชฤดูฝนในเขตชลประทาน รายจังหวัด ปี 2562

ตารางที่ 48 แผนการจัดสรรน้ำ และเพาะปลูกพืชฤดูฝนในเขตชลประทานรายจังหวัด ปี 2562

สชป. /จังหวัด	พื้นที่ ชป. (ไร่)	ปริมาณน้ำ (ล้าน ลบ.ม.)						พื้นที่คาดการณ (ไร่)									
		เกษตร	อุปโภค-บริโภค	อุตสาหกรรม	ระบบนิเวศ	อื่นๆ	รวม	ข้าวนาปี	พืชไร่	พืชผัก	อ้อย	ไม้ผล	ไม้ยืนต้น	บ่อปลา	บ่อกุ้ง	อื่นๆ	รวม
สำนักงานชลประทานที่ 1																	
เชียงใหม่	411,026	297.25	22.82	0.00	15.51	4.81	340.39	228,241	11,786	5,328	0	107,066	667	3,904	0	353	357,345
แม่ฮ่องสอน	12,238	50.69	2.54	0.00	4.13	0.00	57.36	9,780	120	0	0	1,293	200	157	0	107	11,657
ลำพูน	141,884	89.12	4.82	0.00	1.73	0.00	95.67	65,028	744	0	0	56,515	0	1,111	0	0	123,398
รวมสำนักงานชลประทานที่ 1	565,148	437.06	30.18	0.00	21.37	4.81	493.42	303,049	12,650	5,328	0	164,874	867	5,172	0	460	492,400
สำนักงานชลประทานที่ 2																	
เชียงราย	376,577	324.92	0.62	0.00	2.61	111.53	439.68	314,768	4,344	0	0	5,613	0	3,499	0	2,994	331,218
น่าน	42,477	40.05	0.00	0.00	0.00	0.00	40.05	42,477	0	0	0	0	0	0	0	0	42,477
พะเยา	109,159	70.61	0.06	0.00	0.43	11.84	82.94	105,947	313	0	0	578	0	331	0	328	107,496
ลำปาง	334,157	319.96	19.41	69.30	41.60	339.26	789.53	230,573	0	0	0	0	0	0	0	0	230,573
รวมสำนักงานชลประทานที่ 2	862,370	755.54	20.09	69.30	44.64	462.63	1,352.20	693,765	4,656	0	0	6,191	0	3,830	0	3,322	711,764
สำนักงานชลประทานที่ 3																	
นครสวรรค์	183,447	219.41	0.00	0.00	0.00	0.00	219.41	181,911	0	28	0	722	12	11	0	0	182,683
พิจิตร	523,745	617.89	0.54	0.00	0.00	0.00	618.43	503,193	0	366	157	9,588	153	247	0	0	513,704
พิษณุโลก	739,912	732.02	0.53	0.16	15.90	528.71	1,277.32	734,294	0	0	2,784	616	1,448	691	0	78	739,912
เพชรบูรณ์	180	0.19	0.00	0.00	0.00	0.00	0.19	180	0	0	0	0	0	0	0	0	180
สุโขทัย	89,625	79.24	0.00	0.00	0.00	0.00	79.24	89,625	0	0	0	0	0	0	0	0	89,625
อุตรดิตถ์	334,324	237.94	6.12	0.00	0.00	0.00	244.06	102,189	0	0	0	0	0	0	0	0	102,189
รวมสำนักงานชลประทานที่ 3	1,871,233	1,886.69	7.19	0.16	15.90	528.71	2,438.65	1,611,391	0	394	2,941	10,927	1,613	949	0	78	1,628,293
สำนักงานชลประทานที่ 4																	
กำแพงเพชร	1,251,319	1,105.38	0.63	0.00	0.00	0.00	1,106.01	734,018	3,229	1,796	294,428	34,524	564	0	0	16,435	1,084,996
ตาก	87,760	76.04	0.00	0.00	0.00	0.00	76.04	65,860	12,300	500	0	3,300	5,800	0	0	0	87,760
นครสวรรค์	206,691	210.50	0.17	0.00	0.00	0.00	210.67	133,419	0	0	61,405	7,430	0	0	0	4,437	206,691
พิจิตร	825	0.83	0.00	0.00	0.00	0.00	0.83	0	0	0	0	0	0	0	0	0	0
พิษณุโลก	7,217	7.32	0.22	0.00	0.11	0.04	7.69	4,030	0	0	490	1	7	0	0	0	4,528
แพร่	278,191	481.75	0.55	0.00	0.00	29.60	511.90	247,718	5,700	500	0	800	2,000	800	0	6,200	263,718
ลำปาง	4,591	4.66	0.14	0.00	0.07	0.03	4.90	2,564	0	0	312	1	5	0	0	0	2,880
สุโขทัย	462,680	416.64	9.91	0.00	4.83	1.93	433.31	234,789	1,868	373	55,168	5,263	2,960	0	0	449	300,869
อุตรดิตถ์	1,487	0.83	0.00	0.00	0.00	0.00	0.83	400	32	3	529	95	57	0	0	10	1,126
รวมสำนักงานชลประทานที่ 4	2,300,761	2,303.95	11.62	0.00	5.01	31.60	2,352.18	1,422,798	23,129	3,172	412,332	51,414	11,393	800	0	27,531	1,952,569

ตารางที่ 48 (ต่อ) แผนการจัดสรรน้ำ และเพาะปลูกพืชฤดูฝนในเขตชลประทานรายจังหวัด ปี 2562

สชป. /จังหวัด	พื้นที่ ชป. (ไร่)	ปริมาณน้ำ (ล้าน ลบ.ม.)						พื้นที่คาดการณ (ไร่)									
		เกษตร	อุปโภค-บริโภค	อุตสาหกรรม	ระบบนิเวศ	อื่นๆ	รวม	ข้าวนาปี	พืชไร่	พืชผัก	อ้อย	ไม้ผล	ไม้ยืนต้น	บ่อปลา	บ่อกุ้ง	อื่นๆ	รวม
สำนักงานชลประทานที่ 5																	
นครพนม	8,900	6.57	0.13	0.00	0.00	0.00	6.70	8,017	0	0	0	0	0	20	0	0	8,037
บึงกาฬ	1,472	0.59	0.28	0.00	0.00	0.00	0.87	1,314	0	3	0	0	46	32	0	77	1,472
เลย	16,683	11.97	3.67	0.00	0.00	7.47	23.11	8,622	61	4	580	653	8	26	0	0	9,953
สกลนคร	377,689	190.06	2.80	0.00	0.00	0.03	192.89	348,600	0	0	0	4,197	0	2,916	0	0	355,713
หนองคาย	72,865	25.73	2.25	0.03	0.65	16.91	45.57	59,666	37	0	1,208	95	3,955	1,338	0	0	66,299
หนองบัวลำภู	5,502	3.95	2.48	0.00	0.00	2.46	8.89	2,843	20	1	191	215	2	9	0	0	3,282
อุดรธานี	155,202	54.06	23.86	2.21	2.07	285.80	368.00	141,206	451	202	81	94	1,357	2,547	0	0	145,938
รวมสำนักงานชลประทานที่ 5	638,313	292.93	35.47	2.24	2.72	312.67	646.03	570,268	569	210	2,060	5,254	5,368	6,888	0	77	590,694
สำนักงานชลประทานที่ 6																	
กาฬสินธุ์	404,071	527.67	11.56	3.64	121.27	91.03	755.17	388,172	0	61	490	0	428	2,003	2,910	0	394,064
ขอนแก่น	187,292	216.62	17.10	11.54	66.84	10.03	322.13	175,741	69	157	6,589	193	34	3,926	0	23	186,732
ชัยภูมิ	150,740	113.57	24.42	9.60	15.58	9.25	172.42	103,605	139	147	34,598	883	83	4,228	0	0	143,682
นครราชสีมา	27,767	21.18	1.97	1.85	0.32	0.51	25.83	17,565	0	0	7,288	2	0	11	0	0	24,866
มหาสารคาม	226,202	239.22	20.33	10.14	54.55	7.07	331.31	204,585	39	112	2,502	144	23	3,357	5	18	210,786
ร้อยเอ็ด	230,243	197.79	56.34	0.00	110.67	1.92	366.72	199,293	0	0	0	0	0	850	0	0	200,142
รวมสำนักงานชลประทานที่ 6	1,226,315	1,316.05	131.72	36.77	369.23	119.81	1,973.58	1,088,960	247	477	51,466	1,222	569	14,375	2,915	41	1,160,272
สำนักงานชลประทานที่ 7																	
นครพนม	100,662	35.11	1.40	0.00	3.15	0.09	39.75	95,444	82	21	40	38	87	36	0	0	95,748
มุกดาหาร	51,466	49.24	8.89	0.00	0.04	0.00	58.17	40,017	1,256	329	617	575	1,324	556	0	0	44,674
ยโสธร	94,442	86.95	0.15	0.00	0.59	0.00	87.69	93,200	0	0	558	0	0	440	0	132	94,330
ศรีสะเกษ	408	0.42	0.00	0.00	0.00	0.00	0.42	408	0	0	0	0	0	0	0	0	408
สกลนคร	2,216	0.74	0.02	0.00	0.00	0.00	0.76	2,150	0	0	0	0	0	0	0	0	2,150
อำนาจเจริญ	43,246	30.83	1.51	0.00	1.04	1.22	34.60	41,510	76	4	502	21	275	760	0	53	43,201
อุบลราชธานี	319,193	109.35	0.91	0.00	3.41	9.90	123.57	297,544	2,461	0	0	250	790	906	0	0	301,951
รวมสำนักงานชลประทานที่ 7	611,633	312.64	12.88	0.00	8.23	11.21	344.96	570,273	3,875	354	1,717	884	2,476	2,698	0	185	582,462
สำนักงานชลประทานที่ 8																	
นครราชสีมา	775,109	540.49	49.39	11.73	84.22	50.69	736.52	618,146	9,872	584	9,865	136	20	423	0	0	639,047
บุรีรัมย์	299,462	122.10	25.99	1.83	5.61	32.49	188.02	231,933	15	0	10,834	62	4,329	234	0	950	248,356
ร้อยเอ็ด	96	0.05	0.00	0.00	0.01	0.00	0.06	55	0	0	0	0	0	0	0	0	55
ศรีสะเกษ	224,242	108.84	5.20	0.00	8.25	0.00	122.29	175,963	0	0	0	0	0	0	0	0	175,963
สุรินทร์	188,775	80.70	10.25	0.00	2.87	0.30	94.12	150,679	1,540	0	1,668	131	0	1,028	0	0	155,046
รวมสำนักงานชลประทานที่ 8	1,487,684	852.18	90.83	13.56	100.96	83.48	1,141.01	1,176,776	11,427	584	22,367	329	4,349	1,685	0	950	1,218,467

ตารางที่ 48 (ต่อ) แผนการจัดสรรน้ำ และเพาะปลูกพืชฤดูฝนในเขตชลประทานรายจังหวัด ปี 2562

สชป. /จังหวัด	พื้นที่ ชป. (ไร่)	ปริมาณน้ำ (ล้าน ลบ.ม.)						พื้นที่คาดการณ (ไร่)									
		เกษตร	อุปโภค-บริโภค	อุตสาหกรรม	ระบบนิเวศ	อื่นๆ	รวม	ข้าวนาปี	พืชไร่	พืชผัก	อ้อย	ไม้ผล	ไม้ยืนต้น	บ่อปลา	บ่อกุ้ง	อื่นๆ	รวม
สำนักงานชลประทานที่ 9																	
จันทบุรี	166,012	45.15	9.81	0.75	4.13	0.00	59.84	10,451	6,541	586	0	102,721	28,458	147	15,045	404	164,353
ฉะเชิงเทรา	413,914	319.14	16.89	2.38	73.19	43.92	455.52	165,625	10,639	177	769	24,889	19,621	66,506	40,309	8,802	337,339
ชลบุรี	167,421	169.34	52.41	7.71	10.14	2.08	241.68	70,715	1,189	680	906	4,611	437	27,045	6,631	4,303	116,515
ตราด	113,764	15.07	4.76	0.36	11.17	0.00	31.36	17,921	2,944	0	0	17,141	68,894	324	5,954	149	113,327
นครนายก	384,718	178.48	13.07	0.00	17.19	28.28	237.02	294,529	120	1,371	72	14,046	16,490	38,253	6,466	4,226	375,572
ปราจีนบุรี	536,529	381.68	9.61	0.00	10.35	2.20	403.84	282,243	4,612	284	145	12,118	6,807	41,977	31,095	2,133	381,414
ระยอง	193,542	77.95	38.84	233.64	19.76	0.00	370.19	28,095	14,112	132	121	39,505	104,908	558	2,246	3,865	193,542
สระแก้ว	84,607	14.79	14.14	0.00	16.62	0.00	45.55	63,458	3,511	55	2,731	990	4,437	306	447	6,979	82,914
รวมสำนักงานชลประทานที่ 9	2,060,507	1,201.60	159.53	244.84	162.55	76.48	1,845.00	933,037	43,668	3,285	4,744	216,020	250,052	175,117	108,192	30,861	1,764,976
สำนักงานชลประทานที่ 10																	
ชัยนาท	202,222	164.43	1.40	0.18	0.00	0.00	166.01	191,309	0	0	6,571	2,400	347	314	0	1,281	202,222
นครสวรรค์	129,876	121.13	5.00	0.11	8.32	0.92	135.48	123,083	0	0	4,000	1,407	226	303	0	857	129,876
พระนครศรีอยุธยา	709,136	606.56	2.91	1.32	14.43	0.96	626.18	558,881	3,291	139	25	21,780	40	4,933	0	0	589,089
เพชรบูรณ์	148,974	139.80	5.52	0.00	10.83	0.00	156.15	138,974	0	0	0	0	0	0	0	0	138,974
ลพบุรี	665,829	710.67	44.27	0.01	44.10	4.90	803.95	561,155	7,582	2,015	29,877	5,513	1,713	2,369	0	458	610,681
สระบุรี	451,627	450.64	4.02	1.42	16.66	1.03	473.77	347,758	17,506	2,339	18,750	12,774	2,064	2,937	0	0	404,128
สิงห์บุรี	138,246	150.47	3.89	0.00	7.71	0.86	162.93	135,520	0	0	229	1,892	23	474	0	109	138,246
อ่างทอง	56,950	57.00	0.00	0.00	0.00	0.00	57.00	55,925	0	0	17	846	0	163	0	0	56,950
รวมสำนักงานชลประทานที่ 10	2,502,860	2,400.70	67.01	3.04	102.05	8.67	2,581.47	2,112,604	28,379	4,493	59,467	46,612	4,413	11,492	0	2,706	2,270,166
สำนักงานชลประทานที่ 11																	
กรุงเทพมหานคร	124,654	118.12	3.23	0.67	0.60	0.00	122.62	81,913	0	3,220	0	1,681	0	34,303	1,564	1,073	123,754
ฉะเชิงเทรา	543,001	340.64	9.07	1.66	4.06	0.00	355.43	349,712	0	890	0	15,472	0	126,903	44,322	3,646	540,945
นครนายก	92,796	131.81	4.64	0.85	0.88	0.00	138.18	85,857	0	0	0	2,444	0	2,380	34	876	91,591
นครปฐม	225,467	205.26	23.09	1.01	9.74	0.93	240.03	146,940	13	6,313	0	12,955	1,388	6,111	638	3,319	177,676
นนทบุรี	177,952	171.58	10.82	0.87	8.66	0.00	191.93	122,994	11	4,212	0	6,220	1,189	2,560	342	2,951	140,479
ปทุมธานี	485,799	581.59	14.54	1.23	1.74	0.57	599.67	253,996	2,774	4,598	0	42,826	3,745	5,901	519	18,773	333,131
พระนครศรีอยุธยา	315,559	425.55	2.58	0.02	2.34	0.05	430.54	250,359	927	1,087	0	9,546	788	4,335	3,349	1,425	271,817
สมุทรปราการ	186,364	71.81	0.25	0.18	0.55	0.00	72.79	82,631	0	5,712	0	2,414	0	82,245	12,095	1,267	186,364
สมุทรสาคร	218,688	124.75	90.84	0.04	0.00	1.07	216.70	7,065	0	1,959	0	15,702	0	20,188	11,376	130	56,421
สระบุรี	12,116	13.85	0.43	0.01	0.03	0.03	14.35	2,873	129	100	0	1,613	97	77	0	831	5,722
สุพรรณบุรี	149,320	208.62	1.07	0.00	1.31	0.00	211.00	125,438	403	108	0	2,959	74	2,167	1,843	0	132,993
รวมสำนักงานชลประทานที่ 11	2,531,716	2,393.58	160.56	6.54	29.91	2.65	2,593.24	1,509,780	4,256	28,200	0	113,831	7,281	287,169	76,083	34,291	2,060,891

ตารางที่ 48 (ต่อ) แผนการจัดสรรน้ำ และเพาะปลูกพืชฤดูฝนในเขตชลประทานรายจังหวัด ปี 2562

สชป. /จังหวัด	พื้นที่ ชป. (ไร่)	ปริมาณน้ำ (ล้าน ลบ.ม.)						พื้นที่คาดการณ (ไร่)									
		เกษตร	อุปโภค-บริโภค	อุตสาหกรรม	ระบบนิเวศ	อื่นๆ	รวม	ข้าวนาปี	พืชไร่	พืชผัก	อ้อย	ไม้ผล	ไม้ยืนต้น	บ่อปลา	บ่อกุ้ง	อื่นๆ	รวม
สำนักงานชลประทานที่ 12																	
ชัยนาท	574,825	585.43	790.63	0.59	101.00	0.00	1,477.65	529,751	0	129	3,501	4,064	0	377	113	64	537,998
พระนครศรีอยุธยา	173,632	88.57	6.29	0.10	0.00	0.00	94.96	134,409	360	0	1,285	961	0	264	0	0	137,279
สิงห์บุรี	274,036	296.35	4.18	0.82	0.00	0.00	301.35	225,806	583	49	11,605	4,073	0	979	19	0	243,115
สุพรรณบุรี	1,155,239	971.22	6.13	3.36	5.04	0.00	985.75	969,644	2,230	862	59,438	41,984	2,992	25,053	3,806	5,061	1,111,070
อ่างทอง	432,350	381.01	13.36	1.37	0.00	0.00	395.74	326,030	3,105	0	18,266	10,202	69	2,839	11	113	360,636
อุทัยธานี	227,245	147.81	2.41	0.00	0.00	0.00	150.22	188,888	13,506	0	5,700	1,460	0	0	0	0	209,554
รวมสำนักงานชลประทานที่ 12	2,837,327	2,470.39	823.00	6.24	106.04	0.00	3,405.67	2,374,528	19,785	1,039	99,795	62,744	3,061	29,513	3,949	5,238	2,599,652
สำนักงานชลประทานที่ 13																	
กาญจนบุรี	387,687	529.37	267.92	4.06	803.39	1.76	1,606.50	190,297	18,093	14,850	126,436	15,978	3,578	3,495	1,927	4,463	379,117
นครปฐม	637,060	780.82	52.49	1.47	26.44	0.00	861.22	186,132	39,257	49,663	128,674	82,371	10,531	25,643	46,418	31,138	599,829
เพชรบุรี	87,977	132.11	23.49	0.00	112.75	14.30	282.65	70,378	0	1,243	0	9,452	0	916	221	0	82,210
ราชบุรี	667,644	782.11	51.52	2.91	155.81	26.56	1,018.91	288,056	15,749	29,764	36,330	129,868	8,971	22,064	22,486	58,414	611,703
สมุทรสงคราม	71,491	113.67	13.93	0.02	66.40	14.64	208.66	3,502	15	1,390	0	15,520	0	6,098	1,617	75	28,218
สมุทรสาคร	164,409	240.39	5.25	0.00	5.25	28.78	279.67	7,080	7,684	12,061	6,535	69,431	1,864	29,775	11,118	8,291	153,839
สุพรรณบุรี	366,516	482.93	78.31	33.37	1.75	14.13	610.49	145,039	5,410	4,742	179,722	3,074	1,395	7,994	17,869	634	365,878
รวมสำนักงานชลประทานที่ 13	2,382,784	3,061.40	492.91	41.83	1,171.79	100.17	4,868.10	890,484	86,208	113,713	477,696	325,694	26,340	95,985	101,658	103,016	2,220,794
สำนักงานชลประทานที่ 14																	
ชุมพร	0	0.00	11.99	0.00	134.06	0.00	146.05	0	0	0	0	0	0	0	0	0	0
ประจวบคีรีขันธ์	300,452	128.65	51.68	2.39	12.92	0.00	195.64	25,597	34,998	4,971	5,545	45,255	39,274	1,254	738	34,216	191,849
เพชรบุรี	459,300	115.42	107.88	6.65	111.11	42.42	383.48	250,001	9,872	1,031	1,925	5,534	1,733	725	500	44	271,363
ระนอง	0	0.00	8.09	0.00	52.71	0.00	60.80	0	0	0	0	0	0	0	0	0	0
รวมสำนักงานชลประทานที่ 14	759,752	244.07	179.64	9.04	310.80	42.42	785.97	275,598	44,870	6,002	7,470	50,789	41,006	1,979	1,238	34,260	463,212
สำนักงานชลประทานที่ 15																	
กระบี่	45,167	20.24	1.12	1.69	4.53	0.00	27.58	120	17	17	0	189	30,850	5	0	0	31,198
นครศรีธรรมราช	669,541	655.15	38.21	0.00	369.89	0.00	1,063.25	160,140	823	6,652	542	62,666	267,123	4,355	3,418	19,772	525,491
พังงา	29,800	24.10	14.10	1.00	30.20	6.10	75.50	0	55	75	0	3,620	22,925	60	0	105	26,840
พัทลุง	24,194	23.10	0.18	0.00	19.44	0.00	42.72	8,071	88	451	71	3,135	8,734	279	516	2,849	24,194
ภูเก็ต	0	0.00	10.26	0.00	0.00	0.00	10.26	0	0	0	0	0	0	0	0	0	0
สุราษฎร์ธานี	76,500	61.90	0.02	0.00	0.00	0.00	61.92	3,020	0	0	0	5,878	50,915	452	0	0	60,265
รวมสำนักงานชลประทานที่ 15	845,202	784.49	63.89	2.69	424.06	6.10	1,281.23	171,351	983	7,195	613	75,488	380,547	5,151	3,934	22,726	667,988

ตารางที่ 48 (ต่อ) แผนการจัดสรรน้ำ และเพาะปลูกพืชฤดูฝนในเขตชลประทานรายจังหวัด ปี 2562

สชป. /จังหวัด	พื้นที่ ชป. (ไร่)	ปริมาณน้ำ (ล้าน ลบ.ม.)						พื้นที่คาดการณ (ไร่)									
		เกษตร	อุปโภค-บริโภค	อุตสาหกรรม	ระบบนิเวศ	อื่นๆ	รวม	ข้าวนาปี	พืชไร่	พืชผัก	อ้อย	ไม้ผล	ไม้ยืนต้น	บ่อปลา	บ่อกุ้ง	อื่นๆ	รวม
สำนักงานชลประทานที่ 16																	
ตรัง	114,762	16.93	2.43	0.04	34.52	0.00	53.92	15,015	2,568	130	0	6,299	23,973	191	0	0	48,176
นครศรีธรรมราช	41,932	7.75	0.03	0.00	0.02	0.02	7.82	14,137	0	184	2	710	1,589	591	80	1,585	18,877
พัทลุง	337,191	123.27	5.12	0.00	11.46	0.77	140.62	118,331	0	0	0	6,057	111,802	1,123	10	28,017	265,341
สงขลา	502,096	177.94	5.98	0.25	6.54	0.51	191.22	177,715	3,000	2,603	15	10,328	34,646	5,455	720	11,278	245,761
สตูล	40,370	39.35	4.88	0.00	134.43	0.00	178.66	11,710	0	0	110	1,800	17,969	15	0	8,137	39,741
รวมสำนักงานชลประทานที่ 16	1,036,351	365.24	18.44	0.29	186.97	1.30	572.24	336,908	5,568	2,917	127	25,194	189,979	7,376	810	49,017	617,896
สำนักงานชลประทานที่ 17																	
นราธิวาส	223,446	242.72	2.60	0.00	28.26	0.00	273.58	36,442	1,434	4,325	79	14,162	92,608	51	0	42,057	191,159
ปัตตานี	276,774	335.28	0.99	8.82	1,502.98	0.00	1,848.07	122,830	301	300	0	11,068	93,114	0	4,465	0	232,078
ยะลา	159,190	158.30	0.57	0.30	50.88	0.00	210.05	4,480	1,307	763	11	66,241	18,024	2,751	151	0	93,727
สงขลา	238	0.30	0.00	0.01	1.34	0.00	1.65	109	0	0	0	10	82	0	4	0	205
รวมสำนักงานชลประทานที่ 17	659,648	736.60	4.16	9.13	1,583.46	0.00	2,333.35	163,861	3,042	5,388	90	91,481	203,828	2,802	4,620	42,057	517,169
รวมทั้งประเทศ	25,179,604	21,815.11	2,309.12	445.67	4,645.69	1,792.71	31,008.30	16,205,430	293,312	182,751	1,142,885	1,248,948	1,133,142	652,981	303,399	356,816	21,519,664

แนวทางการบริหารจัดการน้ำฤดูฝน ปี 2562

บันทึกข้อความ

ส่วนราชการ กรมชลประทาน สำนักบริหารจัดการทรัพยากรน้ำและอุทกวิทยา โทร. ๐ ๒๖๖๙ ๒๑๕๓

ที่ กษ ๐๓๒๘/๓๙๔๗.๐๒ **วันที่** ๓๐ เมษายน ๒๕๖๒

เรื่อง แนวทางการบริหารจัดการทรัพยากรน้ำและเพาะปลูกพืชฤดูฝน ปี ๒๕๖๒

ทราบ

- ๒ พ.ค. ๒๕๖๒

(นายมีศักดิ์ ภักดีคง)
รองปลัดกระทรวงเกษตรและสหกรณ์
หัวหน้ากลุ่มภารกิจด้านบริหารจัดการทรัพยากรเพื่อการผลิต

กระทรวงเกษตรและสหกรณ์
รับที่ ๐๔๖๗๕
วันที่ ๒ พ.ค. ๖๒
เวลา ๑๕.๒๔ น.

ที่ กษ ๐๒๐๑.๐๖/ ๓๖๑๕ ลว ๒ พ.ค.๖๒
เสนอ กรมชลประทาน

(นางทิพวรรณ พรหมเพ็ญ)
หัวหน้าฝ่ายบริหารทั่วไป
รักษาราชการแทน ผู้อำนวยการกองกลาง
สำนักงานปลัดกระทรวงเกษตรและสหกรณ์

✓ เสนอ ผส.พอ.
๓ พค. ๖๒

เรียน ผบ.๒ บอ.
เพื่อโปรดทราบ

(นางฐิตาภา ทุมวงษา)
ผบท.บอ.
- ๗ พ.ค. ๒๕๖๒

บันทึกข้อความ

ส่วนราชการ กรมชลประทาน สำนักบริหารจัดการน้ำและอุทกวิทยา โทร. ๐ ๒๖๖๙ ๒๑๕๓

ที่ กษ ๐๓๒๘/ ๓๙๔๗.๐๒ **วันที่** ๓๐ เมษายน ๒๕๖๒

เรื่อง แนวทางการบริหารจัดการน้ำและเพาะปลูกพืชฤดูฝน ปี ๒๕๖๒

เรียน ปลัดกระทรวงเกษตรและสหกรณ์

ด้วยกรมชลประทานได้มีการจัดทำแผนการจัดสรรน้ำและเพาะปลูกพืชฤดูฝนในเขตชลประทาน พ.ศ. ๒๕๖๒ เพื่อเตรียมความพร้อมในการบริหารจัดการน้ำในช่วงฤดูฝน ปี ๒๕๖๒ จึงได้กำหนดแนวทางการบริหารจัดการน้ำฤดูฝน ปี ๒๕๖๒ พร้อมแผนการบริหารจัดการน้ำและเพาะปลูกพืชฤดูฝน ปี พ.ศ. ๒๕๖๒ โดยวางแผนเพาะปลูกข้าวนาปี จำนวน ๑๖.๑๙ ล้านไร่ ดังนี้

๑. การบริหารจัดการน้ำฤดูฝน ระหว่างวันที่ ๑ พฤษภาคม ๒๕๖๒ ถึงวันที่ ๓๑ ตุลาคม ๒๕๖๒ เพื่อให้ปริมาณน้ำต้นทุนในอ่างเก็บน้ำมีเพียงพอสำหรับการใช้น้ำตลอดฤดูฝน ๒๕๖๒ และเก็บกักไว้ใช้ในฤดูแล้งที่จะถึง กรมชลประทานพิจารณาดำเนินการดังนี้

๑.๑ จัดสรรน้ำเพื่อการอุปโภค-บริโภค และรักษาระบบนิเวศให้เพียงพอตลอดทั้งปี

๑.๒ การส่งเสริมการปลูกพืชฤดูฝนให้ใช้น้ำฝนเป็นหลัก ใช้น้ำชลประทานเสริมกรณีฝนทิ้งช่วงเท่านั้น

๑.๓ บริหารจัดการน้ำท่าให้มีประสิทธิภาพสูงสุดด้วยระบบและอาคารชลประทาน

๑.๔ ดำเนินการเก็บกักน้ำในเขื่อนให้มากที่สุด ไม่ต่ำกว่าเกณฑ์เก็บกักน้ำต่ำสุด (Lower Rule Curve; LRC) ตามช่วงเวลา เพื่อความมั่นคงด้านการอุปโภค-บริโภค และรักษาระบบนิเวศ

๒. การวางแผนการเพาะปลูกฤดูกาลผลิต ปี ๒๕๖๒/๖๓

๒.๑ พื้นที่เพาะปลูกในเขตชลประทาน

๑. ลุ่มน้ำเจ้าพระยา ปริมาณน้ำต้นทุนในเขื่อนหลัก ๔ แห่ง ประกอบด้วย เขื่อนภูมิพล เขื่อนสิริกิติ์ เขื่อนแควน้อยบำรุงแดน และเขื่อนป่าสักชลสิทธิ์ ณ วันที่ ๒๓ เมษายน ๒๕๖๒ มีปริมาณน้ำใช้การได้ ๕,๔๙๔ ล้านลูกบาศก์เมตร คาดการณ์ปริมาณน้ำใช้การได้ ณ วันที่ ๑ พฤษภาคม ๒๕๖๒ จำนวน ๕,๑๓๐ ล้านลูกบาศก์เมตร โดยแยกพื้นที่เป็น ๒ ส่วน คือ

๑.๑ ตอนบนของลุ่มเจ้าพระยาใหญ่ (ตั้งแต่จังหวัดนครสวรรค์ขึ้นไป)

- พื้นที่ลุ่มต่ำ ทุ่งบางระกำ พื้นที่ ๐.๓๘๒ ล้านไร่ เริ่มส่งน้ำเพื่อการเพาะปลูกข้าวรอบที่ ๑ ตั้งแต่วันที่ ๑ เมษายน ๒๕๖๒
- พื้นที่ดอน ๑.๘๓๘ ล้านไร่ เริ่มเพาะปลูกเมื่อกรมอุตุนิยมวิทยาประกาศเข้าสู่ฤดูฝน โดยใช้น้ำฝนเป็นหลัก และเสริมด้วยน้ำท่าและน้ำชลประทาน

๑.๒ ตอนล่างของลุ่มเจ้าพระยาใหญ่ (ตั้งแต่จังหวัดนครสวรรค์ลงมา)

- พื้นที่ลุ่มต่ำ พื้นที่ ๑.๑๕ ล้านไร่ เริ่มส่งน้ำเพื่อการเพาะปลูกข้าวรอบที่ ๑ ตั้งแต่ ๑ พฤษภาคม ๒๕๖๒
- พื้นที่ดอน ๔.๒๖ ล้านไร่ เริ่มเพาะปลูกเมื่อกรมอุตุนิยมวิทยาประกาศเข้าสู่ฤดูฝน โดยใช้น้ำฝนเป็นหลัก และเสริมด้วยน้ำท่าและน้ำชลประทาน

๒. ลุ่มน้ำแม่กลอง ปริมาณน้ำต้นทุนในเขื่อนหลัก ๒ แห่ง ประกอบด้วย เขื่อนศรีนครินทร์ และเขื่อนวชิราลงกรณ์ คาดการณ์ว่า ณ วันที่ ๑ กรกฎาคม ๒๕๖๒ จะมีปริมาณน้ำใช้การได้ ๕,๑๘๒ ล้านลูกบาศก์เมตร โดยแยกพื้นที่เป็น ๒ ส่วน คือ

- พื้นที่ลุ่มต่ำ...

- พื้นที่ลุ่มต่ำ มีพื้นที่ประมาณ ๐.๐๘ ล้านไร่ แนะนำให้เกษตรกรทำการเพาะปลูก เมื่อกรมอุตุนิยมวิทยาประกาศเข้าสู่ฤดูฝน ใน ๒ จังหวัด ประกอบด้วย นครปฐม และสุพรรณบุรี

- พื้นที่ดอน ประมาณ ๐.๘๐ ล้านไร่ ปกติฤดูเพาะปลูกเริ่มเดือนกรกฎาคม คาดว่าปริมาณน้ำมีเพียงพอ แนะนำให้เพาะปลูกได้ตั้งแต่กลางเดือนกรกฎาคม ใน ๗ จังหวัด ประกอบด้วย กาญจนบุรี สุพรรณบุรี นครปฐม ราชบุรี กรุงเทพมหานคร สมุทรสาคร และสมุทรสงคราม

๓. ในพื้นที่โครงการชลประทานอื่นๆ การเพาะปลูกพืชฤดูฝน จะดำเนินการตามมติคณะกรรมการจัดการชลประทาน (JMC) ของแต่ละพื้นที่ ซึ่งขณะนี้อยู่ระหว่างการจัดเตรียมการประชุมจะแล้วเสร็จภายในเดือนพฤษภาคม ๒๕๖๒ แยกเป็น

๓.๑ <u>ภาคเหนือ</u> แนะนำให้เพาะปลูกในเขตพื้นที่ชลประทาน ประมาณ ๒.๑๘ ล้านไร่ ใน ๑๓ จังหวัด ประกอบด้วย เชียงใหม่ เชียงราย แม่ฮ่องสอน พะเยา ลำพูน ลำปาง น่าน แพร่ อุตรดิตถ์ สุโขทัย พิษณุโลก พิจิตร และอุทัยธานี ได้ตั้งแต่กลางเดือนกรกฎาคม

๓.๒ <u>ภาคกลาง</u> แนะนำให้เพาะปลูกในเขตพื้นที่ชลประทาน ประมาณ ๐.๔๗ ล้านไร่ ใน ๓ จังหวัด ประกอบด้วย สุพรรณบุรี เพชรบุรี และประจวบคีรีขันธ์ เมื่อกรมอุตุนิยมวิทยาประกาศเข้าสู่ฤดูฝน

๓.๓ <u>ภาคตะวันออกเฉียงเหนือ</u> ประมาณ ๓.๔๑ ล้านไร่ ใน ๒๐ จังหวัด แยกเป็น

๓.๓.๑ ภาคตะวันออกเฉียงเหนือตอนบน แนะนำให้เพาะปลูกในเขตพื้นที่ชลประทาน ประมาณ ๑.๗๒ ล้านไร่ ใน ๑๑ จังหวัด ประกอบด้วย เลย หนองบัวลำภู หนองคาย อุดรธานี บึงกาฬ สกลนคร กาฬสินธุ์ มหาสารคาม ร้อยเอ็ด ขอนแก่น และชัยภูมิ ได้ตั้งแต่ปลายเดือนมิถุนายน

๓.๓.๒ ภาคตะวันออกเฉียงเหนือตอนล่าง แนะนำให้เพาะปลูกในเขตพื้นที่ชลประทาน ประมาณ ๑.๘๓ ล้านไร่ ใน ๙ จังหวัด ประกอบด้วย นครพนม มุกดาหาร นครราชสีมา บุรีรัมย์ สุรินทร์ ศรีสะเกษ ยโสธร อำนาจเจริญ และอุบลราชธานี ได้ตั้งแต่กลางเดือนกรกฎาคม

๓.๔ <u>ภาคตะวันออก</u> แนะนำให้เพาะปลูกในเขตพื้นที่ชลประทาน ประมาณ ๐.๙๓ ล้านไร่ ใน ๘ จังหวัด ประกอบด้วย นครนายก ปราจีนบุรี สระแก้ว ฉะเชิงเทรา ชลบุรี ระยอง จันทบุรี และตราด ได้ตั้งแต่กลางเดือนพฤษภาคม

๓.๕ <u>ภาคใต้</u> พื้นที่รวม ๐.๖๗ ล้านไร่ แยกเป็น

๓.๕.๑ ภาคใต้ฝั่งตะวันตก แนะนำให้เพาะปลูกในเขตพื้นที่ชลประทาน ประมาณ ๐.๐๓ ล้านไร่ ใน ๕ จังหวัด ประกอบด้วย สุราษฎร์ธานี พังงา กระบี่ ตรัง และสตูล ได้ตั้งแต่ต้นเดือนสิงหาคม

๓.๕.๒ ภาคใต้ฝั่งตะวันออก แนะนำให้เพาะปลูกในเขตพื้นที่ชลประทาน ประมาณ ๐.๖๔ ล้านไร่ ใน ๖ จังหวัด ประกอบด้วย นครศรีธรรมราช พัทลุง สงขลา ปัตตานี ยะลา และนราธิวาส ได้ตั้งแต่เดือนตุลาคม

๒.๒ พื้นที่เพาะปลูกนอกเขตชลประทาน แนะนำให้เกษตรกรทำการเพาะปลูกตามฤดูกาลปกติ เมื่อเข้าช่วงฤดูฝนตกชุก ทั้งนี้ในพื้นที่ภาคใต้ (ฝั่งตะวันออก) ฤดูฝนจะแตกต่างจากภาคอื่น แนะนำให้เกษตรกรทำการเพาะปลูกตามฤดูกาลปกติ ประมาณเดือนตุลาคม ๒๕๖๒

จึงเรียนมาเพื่อโปรดทราบแนวทางการบริหารจัดการน้ำฤดูฝนปี ๒๕๖๒ และแผนการบริหารจัดการน้ำและเพาะปลูกพืชฤดูฝน ปี พ.ศ. ๒๕๖๒ ของกรมชลประทาน ดังรายละเอียดที่แนบมาพร้อมนี้

เรียน หัวหน้ากลุ่มภารกิจด้านบริหารจัดการทรัพยากรเพื่อการผลิต
เพื่อโปรดทราบ

(นางทิพวรรณ พรหมเพ็ญ)
หัวหน้าฝ่ายบริหารทั่วไป
รักษาราชการแทน ผู้อำนวยการกองกลาง
สำนักงานปลัดกระทรวงเกษตรและสหกรณ์

(นายทองเปลว กองจันทร์)
อธิบดีกรมชลประทาน